

RECEBI O ORIGINAL
Em: 03 / 05 / 2021
Ryom



LICENÇA AMBIENTAL ÚNICA DE SUPRESSÃO VEGETAL N.º 072/2021

INTERESSADO: Mixcon Incorporadora Ltda.

ENDEREÇO PARA CORRESPONDÊNCIA: Rua Belo Horizonte, nº 09, Sala 906, Adrianópolis, Manaus-AM.

CNPJ/CPF: 15.116.813/0001-19

INSCRIÇÃO ESTADUAL:

FONE: (92): 3304-7378

FAX:

REGISTRO NO IPAAM: 1012.2321

PROCESSO N.º: 2286/15-V3

ÁREA A SER SUPRIMIDA: 11,2ha

DADOS DO IMÓVEL/TERRENO:

LOCALIZAÇÃO: Av. Perimetral Thales Loureiro, s/n.º, Ponta Negra, Manaus-AM.

COORDENADAS GEOGRÁFICAS DA ÁREA DE VEGETAÇÃO A SER SUPRIMIDA: EM ANEXO

FINALIDADE: Autorizar a supressão vegetal para implantação de loteamento para construção de unidades de moradia familiar.

VOLUME AUTORIZADO:

Nome Comum	Nº de árvore	Vol. (m³)	Vol. (ST)
Diversas	---	769,52	3.751,68
Total		769,52	3.751,68

PRAZO DE VALIDADE DESTA AUTORIZAÇÃO: 01 ANO

Manaus-AM, 03 MAI 2021


Maria do Carmo Neves dos Santos
Diretora Técnica


Juliano Marcos Valente de Souza
Diretor Presidente

IMPORTANTE:

- Fica expressamente proibido o transporte do material, sem o Documento de Origem Florestal - DOF
- O uso irregular desta LAU implica na sua invalidação, bem como nas sanções previstas na legislação;
- Este Documento não contém emendas ou rasuras;
- Este Documento deve permanecer no local da exploração para efeito de fiscalização (frente e verso)
- O volume autorizado não quita volume pendente de reposição florestal;
- Os dados técnicos do projeto são de inteira responsabilidade do responsável técnico

RESTRICÇÕES E/OU CONDICIONANTES DE VALIDADE DESTA LICENÇA: LAU-SV N.º 072/2021

1. O pedido de licenciamento e a respectiva concessão da mesma, só terá validade quando publicada Diário Oficial do Estado, periódico regional local ou local de grande circulação, em meio eletrônico de comunicação mantido pelo IPAAM, ou nos murais das Prefeituras e Câmaras Municipais, conforme art.24, da Lei n.3.785 de 24 de julho de 2012;
2. A solicitação da renovação da Licença Ambiental Única deverá ser requerida num prazo mínimo de 120 dias, antes do vencimento, conforme art.23, da Lei n.º.3.785 de 24 de julho de 2012;
3. Toda e qualquer modificação introduzida no projeto após a emissão da Licença implicará na sua automática invalidação, devendo ser solicitada nova Licença, com ônus para o interessado;
4. Esta Licença é válida apenas para a localização, atividade e finalidade constante na mesma, devendo o interessado requerer ao IPAAM nova Licença quando houver mudança de qualquer um destes itens;
5. Esta Licença não dispensa e nem substitui nenhum documento exigido pela Legislação Federal, Estadual e Municipal;
6. A presente Autorização de Supressão Vegetal - ASV está sendo concedida com base nas informações constantes no processo n.º 2286/15-V3
7. Para o transporte e a comercialização de produtos e subprodutos florestais oriundos desta Autorização de Supressão Vegetal - ASV, o empreendedor/detentor da ASV deverá solicitar a Autorização de Utilização de Matéria Prima Florestal - AUMPF junto ao IPAAM, o que corresponde uma posterior inserção de novo pedido junto ao SINAFLOR;
8. Fica proibida a comercialização e o transporte do material lenhoso oriundo do corte das espécies protegidas na forma da Lei;
9. Proteger o solo e os cursos d'água da contaminação por substâncias tóxicas (combustíveis, óleos, graxas, inseticidas, agrotóxicos, tintas e outros);
10. Realizar durante o período de supressão vegetal as medidas preventivas e mitigadoras dos impactos relacionados fauna silvestre;
11. Manter integral as Áreas de Preservação Permanente, conforme estabelecido a Lei n.º 12.651/12 e 12.727/2012;
12. Em caso de solicitação de renovação, apresentar relatório de exploração florestal constando a planilha de volume de material lenhoso já suprimido e a ser suprimido, conforme autorização em Licença Ambiental Única – LAU de Autorização de Supressão Vegetal – ASV;
13. Fica proibida a interrupção dos cursos d'água, quando da construção das vias de acesso para transposição na área;
14. Em caso de doação da lenha ora autorizada, obrigatória à homologação do pátio;
15. Esta Licença Ambiental Única – LAU de Autorização de Supressão Vegetal – ASV autoriza somente a extração das espécies e volumetria listadas;
16. Fica expressamente proibido o corte da andiroba (*Carapa guianensis*; *Carapa paraense*) e copaíba (*Copaifera trapezifolia* hayne; *Copaifera reticulata*; *Copaifera multijuga*), de acordo com o Decreto Estadual n 25.044/05;
17. Não são passíveis de exploração para fins madeireiros a Castanheira (*Bertholletia excelsa*) e a Seringueira (*Hevea* spp.), em florestas naturais, primitivas ou regeneradas, conforme estabelece o Decreto Federal n.º 5.975/06.
18. Esta autorização para supressão vegetal é para uma área correspondente a 11,2 ha.
19. Deverá ser apresentado no prazo de 01 ano, um relatório de execução de plantio e monitoramento de mudas de (*Buchenavia parvifolia*, Tanibuca-amarela, *Hymenaea parvifolia* (Jatobá), *Hymenolobium excelsum* (Angelim-pedra), *Hevea guianensis* (Seringueira vermelha), *Mezilaurus itaúba* (Itaúba), totalizando 384 mudas, (na proporção 8:1, ou seja, para cada indivíduo suprimido deve ser plantadas 8 da mesma espécie), contendo registro fotográfico do plantio e das coordenadas geográficas da área a ser contemplada.



ANEXO DA LICENÇA AMBIENTAL ÚNICA DE SUPRESSÃO VEGETAL N.º 072/2021

INTERESSADO: Mixcon Incorporadora Ltda.

ENDEREÇO PARA CORRESPONDÊNCIA: Rua Belo Horizonte, nº 09, Sala 906, Adrianópolis, Manaus-AM.

CNPJ/CPF: 15.116.813/0001-19

INSCRIÇÃO ESTADUAL:

FONE: (92): 3304-7378

FAX:

REGISTRO NO IPAAM: 1012.2321

PROCESSO N.º: 2286/15-V3

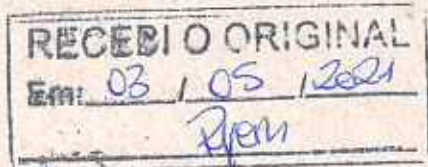
COORDENADAS GEOGRÁFICAS DA ÁREA DE VEGETAÇÃO A SER SUPRIMIDA

Ponto	Latitude	Longitude	Ponto	Latitude	Longitude
Quadra ALote 01	-03º 02' 59,62478"	-60º 06' 03,06841"	Quadra MLote 01	-03º 02' 54,08320"	-60º 06' 04,86415"
Quadra ALote 01	-03º 02' 59,80206"	-60º 06' 03,43248"	Quadra MLote 02	-03º 02' 54,27695"	-60º 06' 04,49027"
Quadra ALote 01	-03º 02' 59,35661"	-60º 06' 04,29204"	Quadra MLote 02	-03º 02' 54,59499"	-60º 06' 04,65335"
Quadra ALote 01	-03º 02' 59,06749"	-60º 06' 04,14379"	Quadra MLote 02	-03º 02' 54,63813"	-60º 06' 04,68045"
Quadra ALote 01	-03º 02' 59,62478"	-60º 06' 03,06841"	Quadra MLote 02	-03º 02' 54,67589"	-60º 06' 04,71460"
Quadra ALote 02	-03º 02' 59,15097"	-60º 06' 03,27654"	Quadra MLote 02	-03º 02' 54,70712"	-60º 06' 04,75474"
Quadra ALote 02	-03º 02' 59,44750"	-60º 06' 02,70435"	Quadra MLote 02	-03º 02' 54,73086"	-60º 06' 04,79967"
Quadra ALote 02	-03º 02' 59,62478"	-60º 06' 03,06841"	Quadra MLote 02	-03º 02' 54,74640"	-60º 06' 04,84802"
Quadra ALote 02	-03º 02' 59,06749"	-60º 06' 04,14379"	Quadra MLote 02	-03º 02' 54,75326"	-60º 06' 04,89832"
Quadra ALote 02	-03º 02' 58,77837"	-60º 06' 03,99553"	Quadra MLote 02	-03º 02' 54,75124"	-60º 06' 04,94904"
Quadra ALote 02	-03º 02' 59,15097"	-60º 06' 03,27654"	Quadra MLote 02	-03º 02' 54,74040"	-60º 06' 04,99865"
Quadra ALote 03	-03º 02' 59,23446"	-60º 06' 02,40929"	Quadra MLote 02	-03º 02' 54,72106"	-60º 06' 05,04562"
Quadra ALote 03	-03º 02' 59,24012"	-60º 06' 02,41219"	Quadra MLote 02	-03º 02' 54,66144"	-60º 06' 05,16066"
Quadra ALote 03	-03º 02' 59,28008"	-60º 06' 02,43691"	Quadra MLote 02	-03º 02' 54,08320"	-60º 06' 04,86415"
Quadra ALote 03	-03º 02' 59,31554"	-60º 06' 02,46769"	Quadra MLote 02	-03º 02' 54,27695"	-60º 06' 04,49027"
Quadra ALote 03	-03º 02' 59,34559"	-60º 06' 02,50372"	Quadra MLote 03	-03º 02' 53,98783"	-60º 06' 04,34201"
Quadra ALote 03	-03º 02' 59,36945"	-60º 06' 02,54408"	Quadra MLote 03	-03º 02' 54,27695"	-60º 06' 04,49027"
Quadra ALote 03	-03º 02' 59,44750"	-60º 06' 02,70435"	Quadra MLote 03	-03º 02' 54,08320"	-60º 06' 04,86415"
Quadra ALote 03	-03º 02' 59,15097"	-60º 06' 03,27654"	Quadra MLote 03	-03º 02' 53,90435"	-60º 06' 05,20926"
Quadra ALote 03	-03º 02' 58,86185"	-60º 06' 03,12828"	Quadra MLote 03	-03º 02' 53,61523"	-60º 06' 05,06101"
Quadra ALote 03	-03º 02' 59,23446"	-60º 06' 02,40929"	Quadra MLote 03	-03º 02' 53,98783"	-60º 06' 04,34201"
Quadra ALote 04	-03º 02' 58,94533"	-60º 06' 02,26103"	Quadra MLote 04	-03º 02' 53,69871"	-60º 06' 04,19376"
Quadra ALote 04	-03º 02' 59,23446"	-60º 06' 02,40929"	Quadra MLote 04	-03º 02' 53,98783"	-60º 06' 04,34201"
Quadra ALote 04	-03º 02' 58,86185"	-60º 06' 03,12828"	Quadra MLote 04	-03º 02' 53,61523"	-60º 06' 05,06101"
Quadra ALote 04	-03º 02' 58,57273"	-60º 06' 02,98003"	Quadra MLote 04	-03º 02' 53,32611"	-60º 06' 04,91275"

Manaus-AM, 03 MAI 2021

Maria do Carmo Neves dos Santos
Diretora Técnica

Juliano Marcos Valente de Souza
Diretor Presidente



ANEXO DA LICENÇA AMBIENTAL ÚNICA DE SUPRESSÃO VEGETAL N.º 072/2021 Fls.02

INTERESSADO: Mixcon Incorporadora Ltda.

ENDEREÇO PARA CORRESPONDÊNCIA: Rua Belo Horizonte, nº 09, Sala 906, Adrianópolis, Manaus-AM.

CNPJ/CPF: 15.116.813/0001-19

INSCRIÇÃO ESTADUAL:

FONE: (92): 3304-7378

FAX:

REGISTRO NO IPAAM: 1012.2321

PROCESSO N.º: 2286/15-V3

COORDENADAS GEOGRÁFICAS DA ÁREA DE VEGETAÇÃO A SER SUPRIMIDA

Ponto	Latitude	Longitude	Ponto	Latitude	Longitude
Quadra ALote 04	-03º 02' 58,94533"	-60º 06' 02,26103"	Quadra MLote 04	-03º 02' 53,69871"	-60º 06' 04,19376"
Quadra ALote 05	-03º 02' 58,65621"	-60º 06' 02,11277"	Quadra MLote 05	-03º 02' 53,40959"	-60º 06' 04,04550"
Quadra ALote 05	-03º 02' 58,94533"	-60º 06' 02,26103"	Quadra MLote 05	-03º 02' 53,69871"	-60º 06' 04,19376"
Quadra ALote 05	-03º 02' 58,57273"	-60º 06' 02,98003"	Quadra MLote 05	-03º 02' 53,32611"	-60º 06' 04,91275"
Quadra ALote 05	-03º 02' 58,28361"	-60º 06' 02,83177"	Quadra MLote 05	-03º 02' 53,03699"	-60º 06' 04,76450"
Quadra ALote 05	-03º 02' 58,65621"	-60º 06' 02,11277"	Quadra MLote 05	-03º 02' 53,40959"	-60º 06' 04,04550"
Quadra ALote 06	-03º 02' 58,36709"	-60º 06' 01,96452"	Quadra MLote 06	-03º 02' 53,12047"	-60º 06' 03,89724"
Quadra ALote 06	-03º 02' 58,65621"	-60º 06' 02,11277"	Quadra MLote 06	-03º 02' 53,40959"	-60º 06' 04,04550"
Quadra ALote 06	-03º 02' 58,28361"	-60º 06' 02,83177"	Quadra MLote 06	-03º 02' 53,03699"	-60º 06' 04,76450"
Quadra ALote 06	-03º 02' 57,99449"	-60º 06' 02,68351"	Quadra MLote 06	-03º 02' 52,74786"	-60º 06' 04,61624"
Quadra ALote 06	-03º 02' 58,36709"	-60º 06' 01,96452"	Quadra MLote 06	-03º 02' 53,12047"	-60º 06' 03,89724"
Quadra ALote 07	-03º 02' 58,07797"	-60º 06' 01,81626"	Quadra MLote 07	-03º 02' 52,83135"	-60º 06' 03,74899"
Quadra ALote 07	-03º 02' 58,36709"	-60º 06' 01,96452"	Quadra MLote 07	-03º 02' 53,12047"	-60º 06' 03,89724"
Quadra ALote 07	-03º 02' 57,99449"	-60º 06' 02,68351"	Quadra MLote 07	-03º 02' 52,74786"	-60º 06' 04,61624"
Quadra ALote 07	-03º 02' 57,70537"	-60º 06' 02,53526"	Quadra MLote 07	-03º 02' 52,45874"	-60º 06' 04,46798"
Quadra ALote 07	-03º 02' 58,07797"	-60º 06' 01,81626"	Quadra MLote 07	-03º 02' 52,83135"	-60º 06' 03,74899"
Quadra ALote 08	-03º 02' 57,59510"	-60º 06' 02,04189"	Quadra MLote 08	-03º 02' 52,54223"	-60º 06' 03,60073"
Quadra ALote 08	-03º 02' 57,77395"	-60º 06' 01,69677"	Quadra MLote 08	-03º 02' 52,83135"	-60º 06' 03,74899"
Quadra ALote 08	-03º 02' 57,78885"	-60º 06' 01,66801"	Quadra MLote 08	-03º 02' 52,45874"	-60º 06' 04,46798"
Quadra ALote 08	-03º 02' 58,07797"	-60º 06' 01,81626"	Quadra MLote 08	-03º 02' 52,16962"	-60º 06' 04,31973"
Quadra ALote 08	-03º 02' 57,70537"	-60º 06' 02,53526"	Quadra MLote 08	-03º 02' 52,54223"	-60º 06' 03,60073"
Quadra ALote 08	-03º 02' 57,41625"	-60º 06' 02,38700"	Quadra MLote 09	-03º 02' 52,05935"	-60º 06' 03,82635"
Quadra ALote 08	-03º 02' 57,59510"	-60º 06' 02,04189"	Quadra MLote 09	-03º 02' 52,25311"	-60º 06' 03,45248"
Quadra ALote 09	-03º 02' 57,07647"	-60º 06' 01,63033"	Quadra MLote 09	-03º 02' 52,54223"	-60º 06' 03,60073"
Quadra ALote 09	-03º 02' 57,10372"	-60º 06' 01,58741"	Quadra MLote 09	-03º 02' 52,16962"	-60º 06' 04,31973"
Quadra ALote 09	-03º 02' 57,13804"	-60º 06' 01,54985"	Quadra MLote 09	-03º 02' 51,88050"	-60º 06' 04,17147"

Manaus-AM, 03 MAI 2021

Maria do Carmo Neves dos Santos
Diretora Técnica

Juliano Marcos Valente de Souza
Diretor Presidente

RECEBI O ORIGINAL

Em: 03/05/2021

Ryam



AMAZONAS
GOVERNO DO ESTADO

IPAAM
FL N° 260
ASS. TC

ANEXO DA LICENÇA AMBIENTAL ÚNICA DE SUPRESSÃO VEGETAL N.º 072/2021 Fls.03

INTERESSADO: Mixcon Incorporadora Ltda.

ENDEREÇO PARA CORRESPONDÊNCIA: Rua Belo Horizonte, nº 09, Sala 906, Adrianópolis, Manaus-AM.

CNPJ/CPF: 15.116.813/0001-19

INSCRIÇÃO ESTADUAL:

FONE: (92): 3304-7378

FAX:

REGISTRO NO IPAAM: 1012.2321

PROCESSO N.º: 2286/15-V3

COORDENADAS GEOGRÁFICAS DA ÁREA DE VEGETAÇÃO A SER SUPRIMIDA

Ponto	Latitude	Longitude	Ponto	Latitude	Longitude
Quadra ALote 09	-03º 02' 57,17840"	-60º 06' 01,51879"	Quadra MLote 09	-03º 02' 52,05935"	-60º 06' 03,82635"
Quadra ALote 09	-03º 02' 57,22357"	-60º 06' 01,49517"	Quadra MLote 10	-03º 02' 51,54073"	-60º 06' 03,41480"
Quadra ALote 09	-03º 02' 57,27218"	-60º 06' 01,47971"	Quadra MLote 10	-03º 02' 51,56491"	-60º 06' 03,37595"
Quadra ALote 09	-03º 02' 57,32274"	-60º 06' 01,47289"	Quadra MLote 10	-03º 02' 51,59492"	-60º 06' 03,34135"
Quadra ALote 09	-03º 02' 57,33857"	-60º 06' 01,47351"	Quadra MLote 10	-03º 02' 51,62998"	-60º 06' 03,31184"
Quadra ALote 09	-03º 02' 57,77395"	-60º 06' 01,69677"	Quadra MLote 10	-03º 02' 51,66927"	-60º 06' 03,28814"
Quadra ALote 09	-03º 02' 57,59510"	-60º 06' 02,04189"	Quadra MLote 10	-03º 02' 51,71179"	-60º 06' 03,27086"
Quadra ALote 09	-03º 02' 57,01686"	-60º 06' 01,74537"	Quadra MLote 10	-03º 02' 51,75651"	-60º 06' 03,26040"
Quadra ALote 09	-03º 02' 57,07647"	-60º 06' 01,63033"	Quadra MLote 10	-03º 02' 51,80232"	-60º 06' 03,25703"
Quadra ALote 10	-03º 02' 57,01686"	-60º 06' 01,74537"	Quadra MLote 10	-03º 02' 51,84810"	-60º 06' 03,26083"
Quadra ALote 10	-03º 02' 57,59510"	-60º 06' 02,04189"	Quadra MLote 10	-03º 02' 51,89272"	-60º 06' 03,27171"
Quadra ALote 10	-03º 02' 57,41625"	-60º 06' 02,38700"	Quadra MLote 10	-03º 02' 51,93507"	-60º 06' 03,28940"
Quadra ALote 10	-03º 02' 56,83801"	-60º 06' 02,09049"	Quadra MLote 10	-03º 02' 52,25311"	-60º 06' 03,45248"
Quadra ALote 10	-03º 02' 57,01686"	-60º 06' 01,74537"	Quadra MLote 10	-03º 02' 52,05935"	-60º 06' 03,82635"
Quadra ALote 11	-03º 02' 56,83801"	-60º 06' 02,09049"	Quadra MLote 10	-03º 02' 51,48111"	-60º 06' 03,52984"
Quadra ALote 11	-03º 02' 57,41625"	-60º 06' 02,38700"	Quadra MLote 10	-03º 02' 51,54073"	-60º 06' 03,41480"
Quadra ALote 11	-03º 02' 57,23740"	-60º 06' 02,73212"	Quadra MLote 11	-03º 02' 51,48111"	-60º 06' 03,52984"
Quadra ALote 11	-03º 02' 56,65916"	-60º 06' 02,43561"	Quadra MLote 11	-03º 02' 52,05935"	-60º 06' 03,82635"
Quadra ALote 11	-03º 02' 56,83801"	-60º 06' 02,09049"	Quadra MLote 11	-03º 02' 51,88050"	-60º 06' 04,17147"
Quadra ALote 12	-03º 02' 56,57083"	-60º 06' 02,63717"	Quadra MLote 11	-03º 02' 51,30226"	-60º 06' 03,87496"
Quadra ALote 12	-03º 02' 56,58176"	-60º 06' 02,59278"	Quadra MLote 11	-03º 02' 51,48111"	-60º 06' 03,52984"
Quadra ALote 12	-03º 02' 56,59954"	-60º 06' 02,55065"	Quadra MLote 12	-03º 02' 51,30226"	-60º 06' 03,87496"
Quadra ALote 12	-03º 02' 56,65916"	-60º 06' 02,43561"	Quadra MLote 12	-03º 02' 51,88050"	-60º 06' 04,17147"
Quadra ALote 12	-03º 02' 57,23740"	-60º 06' 02,73212"	Quadra MLote 12	-03º 02' 51,70165"	-60º 06' 04,51659"

Manaus-AM, 03 MAI 2021

Maria do Carmo Neves dos Santos
Diretora Técnica

Juliano Marcos Valente de Souza
Diretor Presidente

IPAAM
FLNº 1261
ASS TC

RECEBI O ORIGINAL
Em: 03/05/2021
Ryem



ANEXO DA LICENÇA AMBIENTAL ÚNICA DE SUPRESSÃO VEGETAL N.º 072/2021 Fls.04

INTERESSADO: Mixcon Incorporadora Ltda.

ENDEREÇO PARA CORRESPONDÊNCIA: Rua Belo Horizonte, nº 09, Sala 906, Adrianópolis, Manaus-AM.

CNPJ/CPF: 15.116.813/0001-19

INSCRIÇÃO ESTADUAL:

FONE: (92): 3304-7378

FAX:

REGISTRO NO IPAAM: 1012.2321

PROCESSO N.º: 2286/15-V3

COORDENADAS GEOGRÁFICAS DA ÁREA DE VEGETAÇÃO A SER SUPRIMIDA

Ponto	Latitude	Longitude	Ponto	Latitude	Longitude
Quadra ALote 12	-03º 02' 57,05855"	-60º 06' 03,07724"	Quadra MLote 12	-03º 02' 51,12341"	-60º 06' 04,22008"
Quadra ALote 12	-03º 02' 56,62149"	-60º 06' 02,85312"	Quadra MLote 12	-03º 02' 51,30226"	-60º 06' 03,87496"
Quadra ALote 12	-03º 02' 56,59829"	-60º 06' 02,81505"	Quadra MLote 13	-03º 02' 51,03361"	-60º 06' 04,43169"
Quadra ALote 12	-03º 02' 56,58091"	-60º 06' 02,77276"	Quadra MLote 13	-03º 02' 51,04446"	-60º 06' 04,38209"
Quadra ALote 12	-03º 02' 56,57039"	-60º 06' 02,72827"	Quadra MLote 13	-03º 02' 51,06380"	-60º 06' 04,33512"
Quadra ALote 12	-03º 02' 56,56701"	-60º 06' 02,68270"	Quadra MLote 13	-03º 02' 51,12341"	-60º 06' 04,22008"
Quadra ALote 12	-03º 02' 56,57083"	-60º 06' 02,63717"	Quadra MLote 13	-03º 02' 51,70165"	-60º 06' 04,51659"
Quadra ALote 13	-03º 02' 57,05855"	-60º 06' 03,07724"	Quadra MLote 13	-03º 02' 51,50790"	-60º 06' 04,89047"
Quadra ALote 13	-03º 02' 57,23740"	-60º 06' 02,73212"	Quadra MLote 13	-03º 02' 51,18987"	-60º 06' 04,72738"
Quadra ALote 13	-03º 02' 57,41625"	-60º 06' 02,38700"	Quadra MLote 13	-03º 02' 51,14672"	-60º 06' 04,70028"
Quadra ALote 13	-03º 02' 57,70537"	-60º 06' 02,53526"	Quadra MLote 13	-03º 02' 51,10896"	-60º 06' 04,66614"
Quadra ALote 13	-03º 02' 57,33277"	-60º 06' 03,25425"	Quadra MLote 13	-03º 02' 51,07773"	-60º 06' 04,62599"
Quadra ALote 13	-03º 02' 57,04365"	-60º 06' 03,10600"	Quadra MLote 13	-03º 02' 51,05399"	-60º 06' 04,58106"
Quadra ALote 13	-03º 02' 57,05855"	-60º 06' 03,07724"	Quadra MLote 13	-03º 02' 51,03845"	-60º 06' 04,53271"
Quadra ALote 14	-03º 02' 57,70537"	-60º 06' 02,53526"	Quadra MLote 13	-03º 02' 51,03159"	-60º 06' 04,48241"
Quadra ALote 14	-03º 02' 57,99449"	-60º 06' 02,68351"	Quadra MLote 13	-03º 02' 51,03361"	-60º 06' 04,43169"
Quadra ALote 14	-03º 02' 57,62189"	-60º 06' 03,40251"	Quadra MLote 14	-03º 02' 51,70165"	-60º 06' 04,51659"
Quadra ALote 14	-03º 02' 57,33277"	-60º 06' 03,25425"	Quadra MLote 14	-03º 02' 51,88050"	-60º 06' 04,17147"
Quadra ALote 14	-03º 02' 57,70537"	-60º 06' 02,53526"	Quadra MLote 14	-03º 02' 52,16962"	-60º 06' 04,31973"
Quadra ALote 15	-03º 02' 57,99449"	-60º 06' 02,68351"	Quadra MLote 14	-03º 02' 51,79702"	-60º 06' 05,03872"
Quadra ALote 15	-03º 02' 58,28361"	-60º 06' 02,83177"	Quadra MLote 14	-03º 02' 51,50790"	-60º 06' 04,89047"
Quadra ALote 15	-03º 02' 57,91101"	-60º 06' 03,55076"	Quadra MLote 14	-03º 02' 51,70165"	-60º 06' 04,51659"
Quadra ALote 15	-03º 02' 57,62189"	-60º 06' 03,40251"	Quadra MLote 15	-03º 02' 52,16962"	-60º 06' 04,31973"
Quadra ALote 15	-03º 02' 57,99449"	-60º 06' 02,68351"	Quadra MLote 15	-03º 02' 52,45874"	-60º 06' 04,46798"
Quadra ALote 16	-03º 02' 58,28361"	-60º 06' 02,83177"	Quadra MLote 15	-03º 02' 52,08614"	-60º 06' 05,18698"

Manaus-AM, 03 MAI 2021

Maria do Carmo Neves dos Santos
Diretora Técnica

Juliano Marcos Valente de Souza
Diretor Presidente



RECEBI O ORIGINAL

Em: 03 / 05 / 2021

Alam



AMAZONAS
GOVERNO DO ESTADO

IPAAM
FL N.º 269
ASS. TC

ANEXO DA LICENÇA AMBIENTAL ÚNICA DE SUPRESSÃO VEGETAL N.º 072/2021 Fls.05

INTERESSADO: Mixcon Incorporadora Ltda.

ENDEREÇO PARA CORRESPONDÊNCIA: Rua Belo Horizonte, nº 09, Sala 906, Adrianópolis, Manaus-AM.

CNPJ/CPF: 15.116.813/0001-19

INSCRIÇÃO ESTADUAL:

FONE: (92): 3304-7378

FAX:

REGISTRO NO IPAAM: 1012.2321

PROCESSO N.º: 2286/15-V3

COORDENADAS GEOGRÁFICAS DA ÁREA DE VEGETAÇÃO A SER SUPRIMIDA

Ponto	Latitude	Longitude	Ponto	Latitude	Longitude
Quadra ALote 16	-03º 02' 58,57273"	-60º 06' 02,98003"	Quadra MLote 15	-03º 02' 51,79702"	-60º 06' 05,03872"
Quadra ALote 16	-03º 02' 58,20013"	-60º 06' 03,69902"	Quadra MLote 15	-03º 02' 52,16962"	-60º 06' 04,31973"
Quadra ALote 16	-03º 02' 57,91101"	-60º 06' 03,55076"	Quadra MLote 16	-03º 02' 52,45874"	-60º 06' 04,46798"
Quadra ALote 16	-03º 02' 58,28361"	-60º 06' 02,83177"	Quadra MLote 16	-03º 02' 52,74786"	-60º 06' 04,61624"
Quadra ALote 17	-03º 02' 58,57273"	-60º 06' 02,98003"	Quadra MLote 16	-03º 02' 52,37526"	-60º 06' 05,33523"
Quadra ALote 17	-03º 02' 58,86185"	-60º 06' 03,12828"	Quadra MLote 16	-03º 02' 52,08614"	-60º 06' 05,18698"
Quadra ALote 17	-03º 02' 58,48925"	-60º 06' 03,84728"	Quadra MLote 16	-03º 02' 52,45874"	-60º 06' 04,46798"
Quadra ALote 17	-03º 02' 58,20013"	-60º 06' 03,69902"	Quadra MLote 17	-03º 02' 52,74786"	-60º 06' 04,61624"
Quadra ALote 17	-03º 02' 58,57273"	-60º 06' 02,98003"	Quadra MLote 17	-03º 02' 53,03699"	-60º 06' 04,76450"
Quadra ALote 18	-03º 02' 58,86185"	-60º 06' 03,12828"	Quadra MLote 17	-03º 02' 52,66438"	-60º 06' 05,48349"
Quadra ALote 18	-03º 02' 59,15097"	-60º 06' 03,27654"	Quadra MLote 17	-03º 02' 52,37526"	-60º 06' 05,33523"
Quadra ALote 18	-03º 02' 58,77837"	-60º 06' 03,99553"	Quadra MLote 17	-03º 02' 52,74786"	-60º 06' 04,61624"
Quadra ALote 18	-03º 02' 58,48925"	-60º 06' 03,84728"	Quadra MLote 18	-03º 02' 53,03699"	-60º 06' 04,76450"
Quadra ALote 18	-03º 02' 58,86185"	-60º 06' 03,12828"	Quadra MLote 18	-03º 02' 53,32611"	-60º 06' 04,91275"
Quadra BLote 01	-03º 02' 58,82903"	-60º 06' 04,60395"	Quadra MLote 18	-03º 02' 52,95351"	-60º 06' 05,63175"
Quadra BLote 01	-03º 02' 59,11815"	-60º 06' 04,75220"	Quadra MLote 18	-03º 02' 52,66438"	-60º 06' 05,48349"
Quadra BLote 01	-03º 02' 58,74555"	-60º 06' 05,47120"	Quadra MLote 18	-03º 02' 53,03699"	-60º 06' 04,76450"
Quadra BLote 01	-03º 02' 58,45643"	-60º 06' 05,32294"	Quadra MLote 19	-03º 02' 53,32611"	-60º 06' 04,91275"
Quadra BLote 01	-03º 02' 58,82903"	-60º 06' 04,60395"	Quadra MLote 19	-03º 02' 53,61523"	-60º 06' 05,06101"
Quadra BLote 02	-03º 02' 58,53991"	-60º 06' 04,45569"	Quadra MLote 19	-03º 02' 53,24263"	-60º 06' 05,78000"
Quadra BLote 02	-03º 02' 58,82903"	-60º 06' 04,60395"	Quadra MLote 19	-03º 02' 52,95351"	-60º 06' 05,63175"
Quadra BLote 02	-03º 02' 58,45643"	-60º 06' 05,32294"	Quadra MLote 19	-03º 02' 53,32611"	-60º 06' 04,91275"
Quadra BLote 02	-03º 02' 58,16731"	-60º 06' 05,17469"	Quadra MLote 20	-03º 02' 53,61523"	-60º 06' 05,06101"
Quadra BLote 02	-03º 02' 58,53991"	-60º 06' 04,45569"	Quadra MLote 20	-03º 02' 53,90435"	-60º 06' 05,20926"
Quadra BLote 03	-03º 02' 58,25079"	-60º 06' 04,30743"	Quadra MLote 20	-03º 02' 53,72550"	-60º 06' 05,55438"

Manaus-AM,

03 MAI 2021

Maria do Carmo Neves dos Santos
Diretora Técnica

Juliano Marcos Valente de Souza
Diretor Presidente

RECEBI O ORIGINAL

Em: 03 / 05 / 2021

Ryam



AMAZONAS
GOVERNO DO ESTADO

F2
A7

ANEXO DA LICENÇA AMBIENTAL ÚNICA DE SUPRESSÃO VEGETAL N.º 072/2021 Fls.06

INTERESSADO: Mixcon Incorporadora Ltda.

ENDEREÇO PARA CORRESPONDÊNCIA: Rua Belo Horizonte, nº 09, Sala 906, Adrianópolis, Manaus-AM.

CNPJ/CPF: 15.116.813/0001-19

INSCRIÇÃO ESTADUAL:

FONE: (92): 3304-7378

FAX:

REGISTRO NO IPAAM: 1012.2321

PROCESSO N.º: 2286/15-V3

COORDENADAS GEOGRÁFICAS DA ÁREA DE VEGETAÇÃO A SER SUPRIMIDA

Ponto	Latitude	Longitude	Ponto	Latitude	Longitude
Quadra BLote 03	-03º 02' 58,53991"	-60º 06' 04,45569"	Quadra MLote 20	-03º 02' 53,53175"	-60º 06' 05,92826"
Quadra BLote 03	-03º 02' 58,16731"	-60º 06' 05,17469"	Quadra MLote 20	-03º 02' 53,24263"	-60º 06' 05,78000"
Quadra BLote 03	-03º 02' 57,87819"	-60º 06' 05,02643"	Quadra MLote 20	-03º 02' 53,61523"	-60º 06' 05,06101"
Quadra BLote 03	-03º 02' 58,25079"	-60º 06' 04,30743"	Quadra MLote 21	-03º 02' 53,72550"	-60º 06' 05,55438"
Quadra BLote 04	-03º 02' 57,96167"	-60º 06' 04,15918"	Quadra MLote 21	-03º 02' 54,30374"	-60º 06' 05,85089"
Quadra BLote 04	-03º 02' 58,25079"	-60º 06' 04,30743"	Quadra MLote 21	-03º 02' 54,24413"	-60º 06' 05,96593"
Quadra BLote 04	-03º 02' 57,87819"	-60º 06' 05,02643"	Quadra MLote 21	-03º 02' 54,21994"	-60º 06' 06,00478"
Quadra BLote 04	-03º 02' 57,58906"	-60º 06' 04,87818"	Quadra MLote 21	-03º 02' 54,18994"	-60º 06' 06,03939"
Quadra BLote 04	-03º 02' 57,96167"	-60º 06' 04,15918"	Quadra MLote 21	-03º 02' 54,15487"	-60º 06' 06,06890"
Quadra BLote 05	-03º 02' 57,67254"	-60º 06' 04,01092"	Quadra MLote 21	-03º 02' 54,11559"	-60º 06' 06,09259"
Quadra BLote 05	-03º 02' 57,96167"	-60º 06' 04,15918"	Quadra MLote 21	-03º 02' 54,07306"	-60º 06' 06,10988"
Quadra BLote 05	-03º 02' 57,58906"	-60º 06' 04,87818"	Quadra MLote 21	-03º 02' 54,02835"	-60º 06' 06,12034"
Quadra BLote 05	-03º 02' 57,29994"	-60º 06' 04,72992"	Quadra MLote 21	-03º 02' 53,98253"	-60º 06' 06,12371"
Quadra BLote 05	-03º 02' 57,67254"	-60º 06' 04,01092"	Quadra MLote 21	-03º 02' 53,93675"	-60º 06' 06,11990"
Quadra BLote 06	-03º 02' 57,38342"	-60º 06' 03,86267"	Quadra MLote 21	-03º 02' 53,89214"	-60º 06' 06,10903"
Quadra BLote 06	-03º 02' 57,67254"	-60º 06' 04,01092"	Quadra MLote 21	-03º 02' 53,84978"	-60º 06' 06,09134"
Quadra BLote 06	-03º 02' 57,29994"	-60º 06' 04,72992"	Quadra MLote 21	-03º 02' 53,53175"	-60º 06' 05,92826"
Quadra BLote 06	-03º 02' 57,01082"	-60º 06' 04,58166"	Quadra MLote 21	-03º 02' 53,72550"	-60º 06' 05,55438"
Quadra BLote 06	-03º 02' 57,38342"	-60º 06' 03,86267"	Quadra MLote 22	-03º 02' 53,90435"	-60º 06' 05,20926"
Quadra BLote 07	-03º 02' 57,09430"	-60º 06' 03,71441"	Quadra MLote 22	-03º 02' 54,48259"	-60º 06' 05,50578"
Quadra BLote 07	-03º 02' 57,38342"	-60º 06' 03,86267"	Quadra MLote 22	-03º 02' 54,30374"	-60º 06' 05,85089"
Quadra BLote 07	-03º 02' 57,01082"	-60º 06' 04,58166"	Quadra MLote 22	-03º 02' 53,72550"	-60º 06' 05,55438"
Quadra BLote 07	-03º 02' 56,72170"	-60º 06' 04,43341"	Quadra MLote 22	-03º 02' 53,90435"	-60º 06' 05,20926"
Quadra BLote 07	-03º 02' 57,09430"	-60º 06' 03,71441"	Quadra NLote 01	-03º 02' 53,17405"	-60º 06' 06,61849"
Quadra BLote 08	-03º 02' 56,61143"	-60º 06' 03,94003"	Quadra NLote 01	-03º 02' 53,75229"	-60º 06' 06,91501"

Manaus-AM, 03 MAI 2021

Maria do Carmo Neves dos Santos
Diretora Técnica

Juliano Marcos Valente de Souza
Diretor Presidente

RECEBI O ORIGINAL

Em: 03 / 05 / 2021

Ryam



AMAZONAS
GOVERNO DO ESTADO

IPAAM
FL Nº 1964
ASS TC

ANEXO DA LICENÇA AMBIENTAL ÚNICA DE SUPRESSÃO VEGETAL N.º 072/2021 Fls.07

INTERESSADO: Mixcon Incorporadora Ltda.

ENDEREÇO PARA CORRESPONDÊNCIA: Rua Belo Horizonte, nº 09, Sala 906, Adrianópolis, Manaus-AM.

CNPJ/CPF: 15.116.813/0001-19

INSCRIÇÃO ESTADUAL:

FONE: (92): 3304-7378

FAX:

REGISTRO NO IPAAM: 1012.2321

PROCESSO Nº: 2286/15-V3

COORDENADAS GEOGRÁFICAS DA ÁREA DE VEGETAÇÃO A SER SUPRIMIDA

Ponto	Latitude	Longitude	Ponto	Latitude	Longitude
Quadra BLote 08	-03º 02' 56,79028"	-60º 06' 03,59491"	Quadra NLote 01	-03º 02' 53,57344"	-60º 06' 07,26012"
Quadra BLote 08	-03º 02' 56,80518"	-60º 06' 03,56615"	Quadra NLote 01	-03º 02' 52,99520"	-60º 06' 06,96361"
Quadra BLote 08	-03º 02' 57,09430"	-60º 06' 03,71441"	Quadra NLote 01	-03º 02' 53,17405"	-60º 06' 06,61849"
Quadra BLote 08	-03º 02' 56,72170"	-60º 06' 04,43341"	Quadra NLote 02	-03º 02' 53,36780"	-60º 06' 06,24462"
Quadra BLote 08	-03º 02' 56,43258"	-60º 06' 04,28515"	Quadra NLote 02	-03º 02' 53,68583"	-60º 06' 06,40770"
Quadra BLote 08	-03º 02' 56,61143"	-60º 06' 03,94003"	Quadra NLote 02	-03º 02' 53,72898"	-60º 06' 06,43480"
Quadra BLote 09	-03º 02' 56,09280"	-60º 06' 03,52848"	Quadra NLote 02	-03º 02' 53,76674"	-60º 06' 06,46894"
Quadra BLote 09	-03º 02' 56,12005"	-60º 06' 03,48556"	Quadra NLote 02	-03º 02' 53,79797"	-60º 06' 06,50909"
Quadra BLote 09	-03º 02' 56,15437"	-60º 06' 03,44800"	Quadra NLote 02	-03º 02' 53,82171"	-60º 06' 06,55402"
Quadra BLote 09	-03º 02' 56,19473"	-60º 06' 03,41694"	Quadra NLote 02	-03º 02' 53,83725"	-60º 06' 06,60237"
Quadra BLote 09	-03º 02' 56,23990"	-60º 06' 03,39332"	Quadra NLote 02	-03º 02' 53,84411"	-60º 06' 06,65267"
Quadra BLote 09	-03º 02' 56,28851"	-60º 06' 03,37786"	Quadra NLote 02	-03º 02' 53,84209"	-60º 06' 06,70339"
Quadra BLote 09	-03º 02' 56,33907"	-60º 06' 03,37104"	Quadra NLote 02	-03º 02' 53,83125"	-60º 06' 06,75299"
Quadra BLote 09	-03º 02' 56,35490"	-60º 06' 03,37166"	Quadra NLote 02	-03º 02' 53,81190"	-60º 06' 06,79997"
Quadra BLote 09	-03º 02' 56,79028"	-60º 06' 03,59491"	Quadra NLote 02	-03º 02' 53,75229"	-60º 06' 06,91501"
Quadra BLote 09	-03º 02' 56,61143"	-60º 06' 03,94003"	Quadra NLote 02	-03º 02' 53,17405"	-60º 06' 06,61849"
Quadra BLote 09	-03º 02' 56,03319"	-60º 06' 03,64352"	Quadra NLote 02	-03º 02' 53,36780"	-60º 06' 06,24462"
Quadra BLote 09	-03º 02' 56,09280"	-60º 06' 03,52848"	Quadra NLote 03	-03º 02' 53,07868"	-60º 06' 06,09636"
Quadra BLote 10	-03º 02' 56,03319"	-60º 06' 03,64352"	Quadra NLote 03	-03º 02' 53,36780"	-60º 06' 06,24462"
Quadra BLote 10	-03º 02' 56,61143"	-60º 06' 03,94003"	Quadra NLote 03	-03º 02' 53,17405"	-60º 06' 06,61849"
Quadra BLote 10	-03º 02' 56,43258"	-60º 06' 04,28515"	Quadra NLote 03	-03º 02' 52,99520"	-60º 06' 06,96361"
Quadra BLote 10	-03º 02' 55,85434"	-60º 06' 03,98864"	Quadra NLote 03	-03º 02' 52,70608"	-60º 06' 06,81535"
Quadra BLote 10	-03º 02' 56,03319"	-60º 06' 03,64352"	Quadra NLote 03	-03º 02' 53,07868"	-60º 06' 06,09636"
Quadra BLote 11	-03º 02' 55,85434"	-60º 06' 03,98864"	Quadra NLote 04	-03º 02' 52,78956"	-60º 06' 05,94810"
Quadra BLote 11	-03º 02' 56,43258"	-60º 06' 04,28515"	Quadra NLote 04	-03º 02' 53,07868"	-60º 06' 06,09636"

Manaus-AM,

03 MAI 2021

Maria do Carmo Neves dos Santos
Diretora Técnica

Juliano Marcos Valente de Souza
Diretor Presidente

RECEBI O ORIGINAL
Em: 03 / 05 / 2021
Ripon



ANEXO DA LICENÇA AMBIENTAL ÚNICA DE SUPRESSÃO VEGETAL N.º 072/2021 Fls.08

INTERESSADO: Mixcon Incorporadora Ltda.

ENDEREÇO PARA CORRESPONDÊNCIA: Rua Belo Horizonte, nº 09, Sala 906, Adrianópolis, Manaus-AM.

CNPJ/CPF: 15.116.813/0001-19

INSCRIÇÃO ESTADUAL:

FONE: (92): 3304-7378

FAX:

REGISTRO NO IPAAM: 1012.2321

PROCESSO N.º: 2286/15-V3

COORDENADAS GEOGRÁFICAS DA ÁREA DE VEGETAÇÃO A SER SUPRIMIDA

Ponto	Latitude	Longitude	Ponto	Latitude	Longitude
Quadra BLote 11	-03º 02' 56,25373"	-60º 06' 04,63027"	Quadra NLote 04	-03º 02' 52,70608"	-60º 06' 06,81535"
Quadra BLote 11	-03º 02' 55,67549"	-60º 06' 04,33376"	Quadra NLote 04	-03º 02' 52,41696"	-60º 06' 06,66710"
Quadra BLote 11	-03º 02' 55,85434"	-60º 06' 03,98864"	Quadra NLote 04	-03º 02' 52,78956"	-60º 06' 05,94810"
Quadra BLote 12	-03º 02' 55,58716"	-60º 06' 04,53531"	Quadra NLote 05	-03º 02' 52,50044"	-60º 06' 05,79985"
Quadra BLote 12	-03º 02' 55,59809"	-60º 06' 04,49093"	Quadra NLote 05	-03º 02' 52,78956"	-60º 06' 05,94810"
Quadra BLote 12	-03º 02' 55,61587"	-60º 06' 04,44880"	Quadra NLote 05	-03º 02' 52,41696"	-60º 06' 06,66710"
Quadra BLote 12	-03º 02' 55,67549"	-60º 06' 04,33376"	Quadra NLote 05	-03º 02' 52,12784"	-60º 06' 06,51884"
Quadra BLote 12	-03º 02' 56,25373"	-60º 06' 04,63027"	Quadra NLote 05	-03º 02' 52,50044"	-60º 06' 05,79985"
Quadra BLote 12	-03º 02' 56,07488"	-60º 06' 04,97539"	Quadra NLote 06	-03º 02' 52,21132"	-60º 06' 05,65159"
Quadra BLote 12	-03º 02' 55,63781"	-60º 06' 04,75127"	Quadra NLote 06	-03º 02' 52,50044"	-60º 06' 05,79985"
Quadra BLote 12	-03º 02' 55,61461"	-60º 06' 04,71320"	Quadra NLote 06	-03º 02' 52,12784"	-60º 06' 06,51884"
Quadra BLote 12	-03º 02' 55,59724"	-60º 06' 04,67090"	Quadra NLote 06	-03º 02' 51,83871"	-60º 06' 06,37059"
Quadra BLote 12	-03º 02' 55,58672"	-60º 06' 04,62642"	Quadra NLote 06	-03º 02' 52,21132"	-60º 06' 05,65159"
Quadra BLote 12	-03º 02' 55,58333"	-60º 06' 04,58085"	Quadra NLote 07	-03º 02' 51,92220"	-60º 06' 05,50334"
Quadra BLote 12	-03º 02' 55,58716"	-60º 06' 04,53531"	Quadra NLote 07	-03º 02' 52,21132"	-60º 06' 05,65159"
Quadra BLote 13	-03º 02' 56,07488"	-60º 06' 04,97539"	Quadra NLote 07	-03º 02' 51,83871"	-60º 06' 06,37059"
Quadra BLote 13	-03º 02' 56,25373"	-60º 06' 04,63027"	Quadra NLote 07	-03º 02' 51,54959"	-60º 06' 06,22233"
Quadra BLote 13	-03º 02' 56,43258"	-60º 06' 04,28515"	Quadra NLote 07	-03º 02' 51,92220"	-60º 06' 05,50334"
Quadra BLote 13	-03º 02' 56,72170"	-60º 06' 04,43341"	Quadra NLote 08	-03º 02' 51,63308"	-60º 06' 05,35508"
Quadra BLote 13	-03º 02' 56,34910"	-60º 06' 05,15240"	Quadra NLote 08	-03º 02' 51,92220"	-60º 06' 05,50334"
Quadra BLote 13	-03º 02' 56,05998"	-60º 06' 05,00415"	Quadra NLote 08	-03º 02' 51,54959"	-60º 06' 06,22233"
Quadra BLote 13	-03º 02' 56,07488"	-60º 06' 04,97539"	Quadra NLote 08	-03º 02' 51,26047"	-60º 06' 06,07407"
Quadra BLote 14	-03º 02' 56,72170"	-60º 06' 04,43341"	Quadra NLote 08	-03º 02' 51,63308"	-60º 06' 05,35508"
Quadra BLote 14	-03º 02' 57,01082"	-60º 06' 04,58166"	Quadra NLote 09	-03º 02' 51,15020"	-60º 06' 05,58070"
Quadra BLote 14	-03º 02' 56,63822"	-60º 06' 05,30066"	Quadra NLote 09	-03º 02' 51,34395"	-60º 06' 05,20682"

Manaus-AM, 03 MAI 2021

Maria do Carmo Neves dos Santos
Diretora Técnica

Juliano Marcos Valente de Souza
Diretor Presidente

RECEBI O ORIGINAL
Em: 03 / 05 / 2021
Kjorn



ANEXO DA LICENÇA AMBIENTAL ÚNICA DE SUPRESSÃO VEGETAL N.º 072/2021 Fls.09

INTERESSADO: Mixcon Incorporadora Ltda.

ENDEREÇO PARA CORRESPONDÊNCIA: Rua Belo Horizonte, nº 09, Sala 906, Adrianópolis, Manaus-AM.

CNPJ/CPF: 15.116.813/0001-19

INSCRIÇÃO ESTADUAL:

FONE: (92): 3304-7378

FAX:

REGISTRO NO IPAAM: 1012.2321

PROCESSO N.º: 2286/15-V3

COORDENADAS GEOGRÁFICAS DA ÁREA DE VEGETAÇÃO A SER SUPRIMIDA

Ponto	Latitude	Longitude	Ponto	Latitude	Longitude
Quadra BLote 14	-03º 02' 56,34910"	-60º 06' 05,15240"	Quadra NLote 09	-03º 02' 51,63308"	-60º 06' 05,35508"
Quadra BLote 14	-03º 02' 56,72170"	-60º 06' 04,43341"	Quadra NLote 09	-03º 02' 51,26047"	-60º 06' 06,07407"
Quadra BLote 15	-03º 02' 57,01082"	-60º 06' 04,58166"	Quadra NLote 09	-03º 02' 50,97135"	-60º 06' 05,92582"
Quadra BLote 15	-03º 02' 57,29994"	-60º 06' 04,72992"	Quadra NLote 09	-03º 02' 51,15020"	-60º 06' 05,58070"
Quadra BLote 15	-03º 02' 56,92734"	-60º 06' 05,44892"	Quadra NLote 10	-03º 02' 50,63157"	-60º 06' 05,16915"
Quadra BLote 15	-03º 02' 56,63822"	-60º 06' 05,30066"	Quadra NLote 10	-03º 02' 50,65882"	-60º 06' 05,12623"
Quadra BLote 15	-03º 02' 57,01082"	-60º 06' 04,58166"	Quadra NLote 10	-03º 02' 50,69314"	-60º 06' 05,08867"
Quadra BLote 16	-03º 02' 57,29994"	-60º 06' 04,72992"	Quadra NLote 10	-03º 02' 50,73350"	-60º 06' 05,05760"
Quadra BLote 16	-03º 02' 57,58906"	-60º 06' 04,87818"	Quadra NLote 10	-03º 02' 50,77867"	-60º 06' 05,03399"
Quadra BLote 16	-03º 02' 57,21646"	-60º 06' 05,59717"	Quadra NLote 10	-03º 02' 50,82728"	-60º 06' 05,01853"
Quadra BLote 16	-03º 02' 56,92734"	-60º 06' 05,44892"	Quadra NLote 10	-03º 02' 50,87784"	-60º 06' 05,01170"
Quadra BLote 16	-03º 02' 57,29994"	-60º 06' 04,72992"	Quadra NLote 10	-03º 02' 50,92883"	-60º 06' 05,01371"
Quadra BLote 17	-03º 02' 57,58906"	-60º 06' 04,87818"	Quadra NLote 10	-03º 02' 50,97870"	-60º 06' 05,02450"
Quadra BLote 17	-03º 02' 57,87819"	-60º 06' 05,02643"	Quadra NLote 10	-03º 02' 51,02592"	-60º 06' 05,04374"
Quadra BLote 17	-03º 02' 57,50558"	-60º 06' 05,74543"	Quadra NLote 10	-03º 02' 51,34395"	-60º 06' 05,20682"
Quadra BLote 17	-03º 02' 57,21646"	-60º 06' 05,59717"	Quadra NLote 10	-03º 02' 51,15020"	-60º 06' 05,58070"
Quadra BLote 17	-03º 02' 57,58906"	-60º 06' 04,87818"	Quadra NLote 10	-03º 02' 50,57196"	-60º 06' 05,28419"
Quadra BLote 18	-03º 02' 57,87819"	-60º 06' 05,02643"	Quadra NLote 10	-03º 02' 50,63157"	-60º 06' 05,16915"
Quadra BLote 18	-03º 02' 58,16731"	-60º 06' 05,17469"	Quadra NLote 11	-03º 02' 50,57196"	-60º 06' 05,28419"
Quadra BLote 18	-03º 02' 57,79470"	-60º 06' 05,89368"	Quadra NLote 11	-03º 02' 51,15020"	-60º 06' 05,58070"
Quadra BLote 18	-03º 02' 57,50558"	-60º 06' 05,74543"	Quadra NLote 11	-03º 02' 50,97135"	-60º 06' 05,92582"
Quadra BLote 18	-03º 02' 57,87819"	-60º 06' 05,02643"	Quadra NLote 11	-03º 02' 50,39311"	-60º 06' 05,62930"
Quadra BLote 19	-03º 02' 58,16731"	-60º 06' 05,17469"	Quadra NLote 11	-03º 02' 50,57196"	-60º 06' 05,28419"
Quadra BLote 19	-03º 02' 58,45643"	-60º 06' 05,32294"	Quadra NLote 12	-03º 02' 50,39311"	-60º 06' 05,62930"
Quadra BLote 19	-03º 02' 58,27758"	-60º 06' 05,66806"	Quadra NLote 12	-03º 02' 50,97135"	-60º 06' 05,92582"

Manaus-AM, 03 MAI 2021


Maria do Carmo Neves dos Santos
Diretora Técnica


Juliano Marcos Valente de Souza
Diretor Presidente



RECEBI O ORIGINAL
Em: 03 / 05 / 2021
Ryom



AMAZONAS
GOVERNO DO ESTADO

IPAAM
FL N° 126
ASS. TC

ANEXO DA LICENÇA AMBIENTAL ÚNICA DE SUPRESSÃO VEGETAL N.º 072/2021 Fls.10

INTERESSADO: Mixcon Incorporadora Ltda.

ENDEREÇO PARA CORRESPONDÊNCIA: Rua Belo Horizonte, nº 09, Sala 906, Adrianópolis, Manaus-AM.

CNPJ/CPF: 15.116.813/0001-19

INSCRIÇÃO ESTADUAL:

FONE: (92): 3304-7378

FAX:

REGISTRO NO IPAAM: 1012.2321

PROCESSO N.º: 2286/15-V3

COORDENADAS GEOGRÁFICAS DA ÁREA DE VEGETAÇÃO A SER SUPRIMIDA


Ponto	Latitude	Longitude	Ponto	Latitude	Longitude
Quadra BLote 19	-03º 02' 58,09873"	-60º 06' 06,01318"	Quadra NLote 12	-03º 02' 50,79250"	-60º 06' 06,27093"
Quadra BLote 19	-03º 02' 58,08382"	-60º 06' 06,04194"	Quadra NLote 12	-03º 02' 50,21426"	-60º 06' 05,97442"
Quadra BLote 19	-03º 02' 57,79470"	-60º 06' 05,89368"	Quadra NLote 12	-03º 02' 50,39311"	-60º 06' 05,62930"
Quadra BLote 19	-03º 02' 58,16731"	-60º 06' 05,17469"	Quadra NLote 13	-03º 02' 50,12593"	-60º 06' 06,17598"
Quadra BLote 20	-03º 02' 58,27758"	-60º 06' 05,66806"	Quadra NLote 13	-03º 02' 50,13686"	-60º 06' 06,13159"
Quadra BLote 20	-03º 02' 58,85582"	-60º 06' 05,96457"	Quadra NLote 13	-03º 02' 50,15464"	-60º 06' 06,08946"
Quadra BLote 20	-03º 02' 58,79620"	-60º 06' 06,07961"	Quadra NLote 13	-03º 02' 50,21426"	-60º 06' 05,97442"
Quadra BLote 20	-03º 02' 58,76896"	-60º 06' 06,12253"	Quadra NLote 13	-03º 02' 50,79250"	-60º 06' 06,27093"
Quadra BLote 20	-03º 02' 58,73464"	-60º 06' 06,16009"	Quadra NLote 13	-03º 02' 50,59875"	-60º 06' 06,64481"
Quadra BLote 20	-03º 02' 58,69427"	-60º 06' 06,19115"	Quadra NLote 13	-03º 02' 50,28071"	-60º 06' 06,48173"
Quadra BLote 20	-03º 02' 58,64911"	-60º 06' 06,21478"	Quadra NLote 13	-03º 02' 50,24166"	-60º 06' 06,45767"
Quadra BLote 20	-03º 02' 58,60050"	-60º 06' 06,23023"	Quadra NLote 13	-03º 02' 50,20687"	-60º 06' 06,42783"
Quadra BLote 20	-03º 02' 58,54993"	-60º 06' 06,23706"	Quadra NLote 13	-03º 02' 50,17720"	-60º 06' 06,39294"
Quadra BLote 20	-03º 02' 58,53411"	-60º 06' 06,23643"	Quadra NLote 13	-03º 02' 50,15338"	-60º 06' 06,35387"
Quadra BLote 20	-03º 02' 58,09873"	-60º 06' 06,01318"	Quadra NLote 13	-03º 02' 50,13601"	-60º 06' 06,31157"
Quadra BLote 20	-03º 02' 58,27758"	-60º 06' 05,66806"	Quadra NLote 13	-03º 02' 50,12549"	-60º 06' 06,26708"
Quadra BLote 21	-03º 02' 58,45643"	-60º 06' 05,32294"	Quadra NLote 13	-03º 02' 50,12210"	-60º 06' 06,22151"
Quadra BLote 21	-03º 02' 58,74555"	-60º 06' 05,47120"	Quadra NLote 13	-03º 02' 50,12593"	-60º 06' 06,17598"
Quadra BLote 21	-03º 02' 59,03467"	-60º 06' 05,61946"	Quadra NLote 14	-03º 02' 50,79250"	-60º 06' 06,27093"
Quadra BLote 21	-03º 02' 58,85582"	-60º 06' 05,96457"	Quadra NLote 14	-03º 02' 50,97135"	-60º 06' 05,92582"
Quadra BLote 21	-03º 02' 58,27758"	-60º 06' 05,66806"	Quadra NLote 14	-03º 02' 51,26047"	-60º 06' 06,07407"
Quadra BLote 21	-03º 02' 58,45643"	-60º 06' 05,32294"	Quadra NLote 14	-03º 02' 50,88787"	-60º 06' 06,79307"
Quadra CLote 01	-03º 02' 57,72612"	-60º 06' 06,73217"	Quadra NLote 14	-03º 02' 50,59875"	-60º 06' 06,64481"
Quadra CLote 01	-03º 02' 58,30437"	-60º 06' 07,02869"	Quadra NLote 14	-03º 02' 50,79250"	-60º 06' 06,27093"
Quadra CLote 01	-03º 02' 58,12552"	-60º 06' 07,37381"	Quadra NLote 15	-03º 02' 51,26047"	-60º 06' 06,07407"

Manaus-AM,

03 MAI 2021

Maria do Carmo Neves dos Santos
Diretora Técnica

Juliano Marcos Valente de Souza
Diretor Presidente



ANEXO DA LICENÇA AMBIENTAL ÚNICA DE SUPRESSÃO VEGETAL N.º 072/2021 Fis.11

INTERESSADO: Mixcon Incorporadora Ltda.

ENDEREÇO PARA CORRESPONDÊNCIA: Rua Belo Horizonte, nº 09, Sala 906, Adrianópolis, Manaus-AM.

CNPJ/CPF: 15.116.813/0001-19

INSCRIÇÃO ESTADUAL:

FONE: (92): 3304-7378

FAX:

REGISTRO NO IPAAM: 1012.2321

PROCESSO N.º: 2286/15-V3

COORDENADAS GEOGRÁFICAS DA ÁREA DE VEGETAÇÃO A SER SUPRIMIDA

Ponto	Latitude	Longitude	Ponto	Latitude	Longitude
Quadra CLote 01	-03º 02' 57,54728"	-60º 06' 07,07729"	Quadra NLote 15	-03º 02' 51,54959"	-60º 06' 06,22233"
Quadra CLote 01	-03º 02' 57,72612"	-60º 06' 06,73217"	Quadra NLote 15	-03º 02' 51,17699"	-60º 06' 06,94132"
Quadra CLote 02	-03º 02' 57,90497"	-60º 06' 06,38706"	Quadra NLote 15	-03º 02' 50,88787"	-60º 06' 06,79307"
Quadra CLote 02	-03º 02' 58,34204"	-60º 06' 06,61118"	Quadra NLote 15	-03º 02' 51,26047"	-60º 06' 06,07407"
Quadra CLote 02	-03º 02' 58,36524"	-60º 06' 06,64924"	Quadra NLote 16	-03º 02' 51,54959"	-60º 06' 06,22233"
Quadra CLote 02	-03º 02' 58,38262"	-60º 06' 06,69154"	Quadra NLote 16	-03º 02' 51,83871"	-60º 06' 06,37059"
Quadra CLote 02	-03º 02' 58,39313"	-60º 06' 06,73602"	Quadra NLote 16	-03º 02' 51,46611"	-60º 06' 07,08958"
Quadra CLote 02	-03º 02' 58,39652"	-60º 06' 06,78160"	Quadra NLote 16	-03º 02' 51,17699"	-60º 06' 06,94132"
Quadra CLote 02	-03º 02' 58,39270"	-60º 06' 06,82713"	Quadra NLote 16	-03º 02' 51,54959"	-60º 06' 06,22233"
Quadra CLote 02	-03º 02' 58,38177"	-60º 06' 06,87151"	Quadra NLote 17	-03º 02' 51,83871"	-60º 06' 06,37059"
Quadra CLote 02	-03º 02' 58,36398"	-60º 06' 06,91365"	Quadra NLote 17	-03º 02' 52,12784"	-60º 06' 06,51884"
Quadra CLote 02	-03º 02' 58,30437"	-60º 06' 07,02869"	Quadra NLote 17	-03º 02' 51,75523"	-60º 06' 07,23784"
Quadra CLote 02	-03º 02' 57,72612"	-60º 06' 06,73217"	Quadra NLote 17	-03º 02' 51,46611"	-60º 06' 07,08958"
Quadra CLote 02	-03º 02' 57,90497"	-60º 06' 06,38706"	Quadra NLote 17	-03º 02' 51,83871"	-60º 06' 06,37059"
Quadra CLote 03	-03º 02' 57,63076"	-60º 06' 06,21004"	Quadra NLote 18	-03º 02' 52,12784"	-60º 06' 06,51884"
Quadra CLote 03	-03º 02' 57,91988"	-60º 06' 06,35830"	Quadra NLote 18	-03º 02' 52,41696"	-60º 06' 06,66710"
Quadra CLote 03	-03º 02' 57,90497"	-60º 06' 06,38706"	Quadra NLote 18	-03º 02' 52,04435"	-60º 06' 07,38609"
Quadra CLote 03	-03º 02' 57,72612"	-60º 06' 06,73217"	Quadra NLote 18	-03º 02' 51,75523"	-60º 06' 07,23784"
Quadra CLote 03	-03º 02' 57,54728"	-60º 06' 07,07729"	Quadra NLote 18	-03º 02' 52,12784"	-60º 06' 06,51884"
Quadra CLote 03	-03º 02' 57,25815"	-60º 06' 06,92904"	Quadra NLote 19	-03º 02' 52,41696"	-60º 06' 06,66710"
Quadra CLote 03	-03º 02' 57,63076"	-60º 06' 06,21004"	Quadra NLote 19	-03º 02' 52,70608"	-60º 06' 06,81535"
Quadra CLote 04	-03º 02' 57,34164"	-60º 06' 06,06178"	Quadra NLote 19	-03º 02' 52,33347"	-60º 06' 07,53435"
Quadra CLote 04	-03º 02' 57,63076"	-60º 06' 06,21004"	Quadra NLote 19	-03º 02' 52,04435"	-60º 06' 07,38609"
Quadra CLote 04	-03º 02' 57,25815"	-60º 06' 06,92904"	Quadra NLote 19	-03º 02' 52,41696"	-60º 06' 06,66710"
Quadra CLote 04	-03º 02' 56,96903"	-60º 06' 06,78078"	Quadra NLote 20	-03º 02' 52,70608"	-60º 06' 06,81535"

Manaus-AM,

03 MAI 2021

Maria do Carmo Neves dos Santos
Diretora Técnica

Juliano Marcos Valente de Souza
Diretor Presidente

RECEBI O ORIGINAL
Em: 03 / 05 / 2021
Ryan



ANEXO DA LICENÇA AMBIENTAL ÚNICA DE SUPRESSÃO VEGETAL N.º 072/2021 Fls.12

INTERESSADO: Mixcon Incorporadora Ltda.

ENDEREÇO PARA CORRESPONDÊNCIA: Rua Belo Horizonte, nº 09, Sala 906, Adrianópolis, Manaus-AM.

CNPJ/CPF: 15.116.813/0001-19

INSCRIÇÃO ESTADUAL:

FONE: (92): 3304-7378

FAX:


REGISTRO NO IPAAM: 1012.2321


PROCESSO N.º: 2286/15-V3

COORDENADAS GEOGRÁFICAS DA ÁREA DE VEGETAÇÃO A SER SUPRIMIDA

Ponto	Latitude	Longitude	Ponto	Latitude	Longitude
Quadra CLote 04	-03º 02' 57,34164"	-60º 06' 06,06178"	Quadra NLote 20	-03º 02' 52,99520"	-60º 06' 06,96361"
Quadra CLote 05	-03º 02' 57,05252"	-60º 06' 05,91353"	Quadra NLote 20	-03º 02' 52,81635"	-60º 06' 07,30873"
Quadra CLote 05	-03º 02' 57,34164"	-60º 06' 06,06178"	Quadra NLote 20	-03º 02' 52,62259"	-60º 06' 07,68261"
Quadra CLote 05	-03º 02' 56,96903"	-60º 06' 06,78078"	Quadra NLote 20	-03º 02' 52,33347"	-60º 06' 07,53435"
Quadra CLote 05	-03º 02' 56,67991"	-60º 06' 06,63252"	Quadra NLote 20	-03º 02' 52,70608"	-60º 06' 06,81535"
Quadra CLote 05	-03º 02' 57,05252"	-60º 06' 05,91353"	Quadra NLote 21	-03º 02' 52,81635"	-60º 06' 07,30873"
Quadra CLote 06	-03º 02' 56,76339"	-60º 06' 05,76527"	Quadra NLote 21	-03º 02' 53,39459"	-60º 06' 07,60524"
Quadra CLote 06	-03º 02' 57,05252"	-60º 06' 05,91353"	Quadra NLote 21	-03º 02' 53,33497"	-60º 06' 07,72028"
Quadra CLote 06	-03º 02' 56,67991"	-60º 06' 06,63252"	Quadra NLote 21	-03º 02' 53,30773"	-60º 06' 07,76320"
Quadra CLote 06	-03º 02' 56,39079"	-60º 06' 06,48427"	Quadra NLote 21	-03º 02' 53,27340"	-60º 06' 07,80076"
Quadra CLote 06	-03º 02' 56,76339"	-60º 06' 05,76527"	Quadra NLote 21	-03º 02' 53,23304"	-60º 06' 07,83182"
Quadra CLote 07	-03º 02' 56,47427"	-60º 06' 05,61702"	Quadra NLote 21	-03º 02' 53,18787"	-60º 06' 07,85544"
Quadra CLote 07	-03º 02' 56,76339"	-60º 06' 05,76527"	Quadra NLote 21	-03º 02' 53,13927"	-60º 06' 07,87090"
Quadra CLote 07	-03º 02' 56,39079"	-60º 06' 06,48427"	Quadra NLote 21	-03º 02' 53,08870"	-60º 06' 07,87773"
Quadra CLote 07	-03º 02' 56,10167"	-60º 06' 06,33601"	Quadra NLote 21	-03º 02' 53,03771"	-60º 06' 07,87572"
Quadra CLote 07	-03º 02' 56,47427"	-60º 06' 05,61702"	Quadra NLote 21	-03º 02' 52,98785"	-60º 06' 07,86493"
Quadra CLote 08	-03º 02' 56,18515"	-60º 06' 05,46876"	Quadra NLote 21	-03º 02' 52,94063"	-60º 06' 07,84569"
Quadra CLote 08	-03º 02' 56,47427"	-60º 06' 05,61702"	Quadra NLote 21	-03º 02' 52,62259"	-60º 06' 07,68261"
Quadra CLote 08	-03º 02' 56,10167"	-60º 06' 06,33601"	Quadra NLote 21	-03º 02' 52,81635"	-60º 06' 07,30873"
Quadra CLote 08	-03º 02' 55,81255"	-60º 06' 06,18776"	Quadra NLote 22	-03º 02' 52,99520"	-60º 06' 06,96361"
Quadra CLote 08	-03º 02' 56,18515"	-60º 06' 05,46876"	Quadra NLote 22	-03º 02' 53,57344"	-60º 06' 07,26012"
Quadra CLote 09	-03º 02' 55,70228"	-60º 06' 05,69438"	Quadra NLote 22	-03º 02' 53,39459"	-60º 06' 07,60524"
Quadra CLote 09	-03º 02' 55,88113"	-60º 06' 05,34926"	Quadra NLote 22	-03º 02' 52,81635"	-60º 06' 07,30873"
Quadra CLote 09	-03º 02' 55,89603"	-60º 06' 05,32050"	Quadra NLote 22	-03º 02' 52,99520"	-60º 06' 06,96361"
Quadra CLote 09	-03º 02' 56,18515"	-60º 06' 05,46876"	Quadra OLote 01	-03º 02' 52,26489"	-60º 06' 08,37284"

Manaus-AM, 03 MAI 2021


Maria do Carmo Neves dos Santos
Diretora Técnica


Juliano Marcos Valentim de Souza
Diretor Presidente



RECEBI O ORIGINAL
Em: 03 / 05 / 2021
Ryem



ANEXO DA LICENÇA AMBIENTAL ÚNICA DE SUPRESSÃO VEGETAL N.º 072/2021 Fls.13

INTERESSADO: Mixcon Incorporadora Ltda.

ENDEREÇO PARA CORRESPONDÊNCIA: Rua Belo Horizonte, nº 09, Sala 906, Adrianópolis, Manaus-AM.

CNPJ/CPF: 15.116.813/0001-19

INSCRIÇÃO ESTADUAL:

FONE: (92): 3304-7378

FAX:

REGISTRO NO IPAAM: 1012.2321

PROCESSO N.º: 2286/15-V3

COORDENADAS GEOGRÁFICAS DA ÁREA DE VEGETAÇÃO A SER SUPRIMIDA

Ponto	Latitude	Longitude	Ponto	Latitude	Longitude
Quadra CLote 09	-03º 02' 55,81255"	-60º 06' 06,18776"	Quadra OLote 01	-03º 02' 52,84314"	-60º 06' 08,66935"
Quadra CLote 09	-03º 02' 55,52343"	-60º 06' 06,03950"	Quadra OLote 01	-03º 02' 52,66429"	-60º 06' 09,01447"
Quadra CLote 09	-03º 02' 55,70228"	-60º 06' 05,69438"	Quadra OLote 01	-03º 02' 52,08604"	-60º 06' 08,71796"
Quadra CLote 10	-03º 02' 55,18365"	-60º 06' 05,28283"	Quadra OLote 01	-03º 02' 52,26489"	-60º 06' 08,37284"
Quadra CLote 10	-03º 02' 55,21090"	-60º 06' 05,23991"	Quadra OLote 02	-03º 02' 52,45865"	-60º 06' 07,99896"
Quadra CLote 10	-03º 02' 55,24522"	-60º 06' 05,20235"	Quadra OLote 02	-03º 02' 52,77668"	-60º 06' 08,16205"
Quadra CLote 10	-03º 02' 55,28558"	-60º 06' 05,17129"	Quadra OLote 02	-03º 02' 52,81983"	-60º 06' 08,18915"
Quadra CLote 10	-03º 02' 55,33075"	-60º 06' 05,14767"	Quadra OLote 02	-03º 02' 52,85759"	-60º 06' 08,22329"
Quadra CLote 10	-03º 02' 55,37936"	-60º 06' 05,13221"	Quadra OLote 02	-03º 02' 52,88881"	-60º 06' 08,26344"
Quadra CLote 10	-03º 02' 55,42992"	-60º 06' 05,12538"	Quadra OLote 02	-03º 02' 52,91256"	-60º 06' 08,30837"
Quadra CLote 10	-03º 02' 55,44575"	-60º 06' 05,12601"	Quadra OLote 02	-03º 02' 52,92809"	-60º 06' 08,35672"
Quadra CLote 10	-03º 02' 55,88113"	-60º 06' 05,34926"	Quadra OLote 02	-03º 02' 52,93496"	-60º 06' 08,40702"
Quadra CLote 10	-03º 02' 55,70228"	-60º 06' 05,69438"	Quadra OLote 02	-03º 02' 52,93294"	-60º 06' 08,45774"
Quadra CLote 10	-03º 02' 55,12404"	-60º 06' 05,39787"	Quadra OLote 02	-03º 02' 52,92209"	-60º 06' 08,50734"
Quadra CLote 10	-03º 02' 55,18365"	-60º 06' 05,28283"	Quadra OLote 02	-03º 02' 52,90275"	-60º 06' 08,55431"
Quadra CLote 11	-03º 02' 55,12404"	-60º 06' 05,39787"	Quadra OLote 02	-03º 02' 52,84314"	-60º 06' 08,66935"
Quadra CLote 11	-03º 02' 55,70228"	-60º 06' 05,69438"	Quadra OLote 02	-03º 02' 52,26489"	-60º 06' 08,37284"
Quadra CLote 11	-03º 02' 55,52343"	-60º 06' 06,03950"	Quadra OLote 02	-03º 02' 52,45865"	-60º 06' 07,99896"
Quadra CLote 11	-03º 02' 54,94518"	-60º 06' 05,74299"	Quadra OLote 03	-03º 02' 52,16953"	-60º 06' 07,85071"
Quadra CLote 11	-03º 02' 55,12404"	-60º 06' 05,39787"	Quadra OLote 03	-03º 02' 52,45865"	-60º 06' 07,99896"
Quadra CLote 12	-03º 02' 54,94518"	-60º 06' 05,74299"	Quadra OLote 03	-03º 02' 52,26489"	-60º 06' 08,37284"
Quadra CLote 12	-03º 02' 55,52343"	-60º 06' 06,03950"	Quadra OLote 03	-03º 02' 52,08604"	-60º 06' 08,71796"
Quadra CLote 12	-03º 02' 55,34458"	-60º 06' 06,38462"	Quadra OLote 03	-03º 02' 51,79692"	-60º 06' 08,56970"
Quadra CLote 12	-03º 02' 54,76633"	-60º 06' 06,08811"	Quadra OLote 03	-03º 02' 52,16953"	-60º 06' 07,85071"
Quadra CLote 12	-03º 02' 54,94518"	-60º 06' 05,74299"	Quadra OLote 04	-03º 02' 51,88041"	-60º 06' 07,70245"
Quadra CLote 13	-03º 02' 54,67654"	-60º 06' 06,29972"	Quadra OLote 04	-03º 02' 52,16953"	-60º 06' 07,85071"

Manaus-AM, 03 MAI 2021

Maria do Carmo Neves dos Santos
Diretora Técnica

Juliano Marcos Valente de Souza
Diretor Presidente

RECEBI O ORIGINAL
Em: 03 / 05 / 2021
Ryam



IPAAM
FL N° 1274
ASS. TC

ANEXO DA LICENÇA AMBIENTAL ÚNICA DE SUPRESSÃO VEGETAL N.º 072/2021 FIs.14

INTERESSADO: Mixcon Incorporadora Ltda.

ENDEREÇO PARA CORRESPONDÊNCIA: Rua Belo Horizonte, nº 09, Sala 906, Adrianópolis, Manaus-AM.

CNPJ/CPF: 15.116.813/0001-19

INSCRIÇÃO ESTADUAL:

FONE: (92): 3304-7378

FAX:

REGISTRO NO IPAAM: 1012.2321

PROCESSO N.º: 2286/15-V3

COORDENADAS GEOGRÁFICAS DA ÁREA DE VEGETAÇÃO A SER SUPRIMIDA

Ponto	Latitude	Longitude	Ponto	Latitude	Longitude
Quadra CLote 13	-03º 02' 54,68738"	-60º 06' 06,25012"	Quadra OLote 04	-03º 02' 51,79692"	-60º 06' 08,56970"
Quadra CLote 13	-03º 02' 54,70672"	-60º 06' 06,20314"	Quadra OLote 04	-03º 02' 51,50780"	-60º 06' 08,42145"
Quadra CLote 13	-03º 02' 54,76633"	-60º 06' 06,08811"	Quadra OLote 04	-03º 02' 51,88041"	-60º 06' 07,70245"
Quadra CLote 13	-03º 02' 55,34458"	-60º 06' 06,38462"	Quadra OLote 05	-03º 02' 51,59128"	-60º 06' 07,55419"
Quadra CLote 13	-03º 02' 55,16573"	-60º 06' 06,72973"	Quadra OLote 05	-03º 02' 51,88041"	-60º 06' 07,70245"
Quadra CLote 13	-03º 02' 54,73035"	-60º 06' 06,50648"	Quadra OLote 05	-03º 02' 51,50780"	-60º 06' 08,42145"
Quadra CLote 13	-03º 02' 54,72066"	-60º 06' 06,49402"	Quadra OLote 05	-03º 02' 51,21868"	-60º 06' 08,27319"
Quadra CLote 13	-03º 02' 54,69692"	-60º 06' 06,44909"	Quadra OLote 05	-03º 02' 51,59128"	-60º 06' 07,55419"
Quadra CLote 13	-03º 02' 54,68138"	-60º 06' 06,40074"	Quadra OLote 06	-03º 02' 51,30216"	-60º 06' 07,40594"
Quadra CLote 13	-03º 02' 54,67451"	-60º 06' 06,35044"	Quadra OLote 06	-03º 02' 51,59128"	-60º 06' 07,55419"
Quadra CLote 13	-03º 02' 54,67654"	-60º 06' 06,29972"	Quadra OLote 06	-03º 02' 51,21868"	-60º 06' 08,27319"
Quadra CLote 14	-03º 02' 55,16573"	-60º 06' 06,72973"	Quadra OLote 06	-03º 02' 50,92956"	-60º 06' 08,12493"
Quadra CLote 14	-03º 02' 55,34458"	-60º 06' 06,38462"	Quadra OLote 06	-03º 02' 51,30216"	-60º 06' 07,40594"
Quadra CLote 14	-03º 02' 55,52343"	-60º 06' 06,03950"	Quadra OLote 07	-03º 02' 51,01304"	-60º 06' 07,25768"
Quadra CLote 14	-03º 02' 55,81255"	-60º 06' 06,18776"	Quadra OLote 07	-03º 02' 51,30216"	-60º 06' 07,40594"
Quadra CLote 14	-03º 02' 55,43995"	-60º 06' 06,90675"	Quadra OLote 07	-03º 02' 50,92956"	-60º 06' 08,12493"
Quadra CLote 14	-03º 02' 55,15082"	-60º 06' 06,75850"	Quadra OLote 07	-03º 02' 50,64044"	-60º 06' 07,97667"
Quadra CLote 14	-03º 02' 55,16573"	-60º 06' 06,72973"	Quadra OLote 07	-03º 02' 51,01304"	-60º 06' 07,25768"
Quadra CLote 15	-03º 02' 55,81255"	-60º 06' 06,18776"	Quadra OLote 08	-03º 02' 50,72392"	-60º 06' 07,10942"
Quadra CLote 15	-03º 02' 56,10167"	-60º 06' 06,33601"	Quadra OLote 08	-03º 02' 51,01304"	-60º 06' 07,25768"
Quadra CLote 15	-03º 02' 55,72907"	-60º 06' 07,05501"	Quadra OLote 08	-03º 02' 50,64044"	-60º 06' 07,97667"
Quadra CLote 15	-03º 02' 55,43995"	-60º 06' 06,90675"	Quadra OLote 08	-03º 02' 50,35132"	-60º 06' 07,82842"
Quadra CLote 15	-03º 02' 55,81255"	-60º 06' 06,18776"	Quadra OLote 08	-03º 02' 50,72392"	-60º 06' 07,10942"
Quadra CLote 16	-03º 02' 56,10167"	-60º 06' 06,33601"	Quadra OLote 09	-03º 02' 50,24105"	-60º 06' 07,33504"
Quadra CLote 16	-03º 02' 56,39079"	-60º 06' 06,48427"	Quadra OLote 09	-03º 02' 50,43480"	-60º 06' 06,96117"
Quadra CLote 16	-03º 02' 56,01819"	-60º 06' 07,20326"	Quadra OLote 09	-03º 02' 50,72392"	-60º 06' 07,10942"

Manaus-AM,

03 MAI 2021

Maria do Carmo Neves dos Santos
Diretora Técnica

Juliano Marcos Valente de Souza
Diretor Presidente



IPAAM
FL N° 1275
ASSTC

ANEXO DA LICENÇA AMBIENTAL ÚNICA DE SUPRESSÃO VEGETAL N.º 072/2021 Fls.15

INTERESSADO: Mixcon Incorporadora Ltda.

ENDEREÇO PARA CORRESPONDÊNCIA: Rua Belo Horizonte, nº 09, Sala 906, Adrianópolis, Manaus-AM.

CNPJ/CPF: 15.116.813/0001-19

INSCRIÇÃO ESTADUAL:

FONE: (92): 3304-7378

FAX:

REGISTRO NO IPAAM: 1012.2321

PROCESSO N.º: 2286/15-V3

COORDENADAS GEOGRÁFICAS DA ÁREA DE VEGETAÇÃO A SER SUPRIMIDA

Ponto	Latitude	Longitude	Ponto	Latitude	Longitude
Quadra CLote 16	-03º 02' 55,72907"	-60º 06' 07,05501"	Quadra OLote 09	-03º 02' 50,35132"	-60º 06' 07,82842"
Quadra CLote 16	-03º 02' 56,10167"	-60º 06' 06,33601"	Quadra OLote 09	-03º 02' 50,06220"	-60º 06' 07,68016"
Quadra CLote 17	-03º 02' 56,39079"	-60º 06' 06,48427"	Quadra OLote 09	-03º 02' 50,24105"	-60º 06' 07,33504"
Quadra CLote 17	-03º 02' 56,67991"	-60º 06' 06,63252"	Quadra OLote 10	-03º 02' 49,72242"	-60º 06' 06,92349"
Quadra CLote 17	-03º 02' 56,30731"	-60º 06' 07,35152"	Quadra OLote 10	-03º 02' 49,74661"	-60º 06' 06,88464"
Quadra CLote 17	-03º 02' 56,01819"	-60º 06' 07,20326"	Quadra OLote 10	-03º 02' 49,77661"	-60º 06' 06,85004"
Quadra CLote 17	-03º 02' 56,39079"	-60º 06' 06,48427"	Quadra OLote 10	-03º 02' 49,81168"	-60º 06' 06,82053"
Quadra CLote 18	-03º 02' 56,67991"	-60º 06' 06,63252"	Quadra OLote 10	-03º 02' 49,85096"	-60º 06' 06,79683"
Quadra CLote 18	-03º 02' 56,96903"	-60º 06' 06,78078"	Quadra OLote 10	-03º 02' 49,89348"	-60º 06' 06,77955"
Quadra CLote 18	-03º 02' 56,59643"	-60º 06' 07,49977"	Quadra OLote 10	-03º 02' 49,93820"	-60º 06' 06,76909"
Quadra CLote 18	-03º 02' 56,30731"	-60º 06' 07,35152"	Quadra OLote 10	-03º 02' 49,98401"	-60º 06' 06,76572"
Quadra CLote 18	-03º 02' 56,67991"	-60º 06' 06,63252"	Quadra OLote 10	-03º 02' 50,02979"	-60º 06' 06,76952"
Quadra CLote 19	-03º 02' 56,96903"	-60º 06' 06,78078"	Quadra OLote 10	-03º 02' 50,07441"	-60º 06' 06,78040"
Quadra CLote 19	-03º 02' 57,25815"	-60º 06' 06,92904"	Quadra OLote 10	-03º 02' 50,11677"	-60º 06' 06,79809"
Quadra CLote 19	-03º 02' 56,88555"	-60º 06' 07,64803"	Quadra OLote 10	-03º 02' 50,43480"	-60º 06' 06,96117"
Quadra CLote 19	-03º 02' 56,59643"	-60º 06' 07,49977"	Quadra OLote 10	-03º 02' 50,24105"	-60º 06' 07,33504"
Quadra CLote 19	-03º 02' 56,96903"	-60º 06' 06,78078"	Quadra OLote 10	-03º 02' 49,66280"	-60º 06' 07,03853"
Quadra CLote 20	-03º 02' 57,25815"	-60º 06' 06,92904"	Quadra OLote 10	-03º 02' 49,72242"	-60º 06' 06,92349"
Quadra CLote 20	-03º 02' 57,54728"	-60º 06' 07,07729"	Quadra OLote 11	-03º 02' 49,66280"	-60º 06' 07,03853"
Quadra CLote 20	-03º 02' 57,36843"	-60º 06' 07,42241"	Quadra OLote 11	-03º 02' 50,24105"	-60º 06' 07,33504"
Quadra CLote 20	-03º 02' 57,18958"	-60º 06' 07,76753"	Quadra OLote 11	-03º 02' 50,06220"	-60º 06' 07,68016"
Quadra CLote 20	-03º 02' 57,17467"	-60º 06' 07,79629"	Quadra OLote 11	-03º 02' 49,48395"	-60º 06' 07,38365"
Quadra CLote 20	-03º 02' 56,88555"	-60º 06' 07,64803"	Quadra OLote 11	-03º 02' 49,66280"	-60º 06' 07,03853"
Quadra CLote 20	-03º 02' 57,25815"	-60º 06' 06,92904"	Quadra OLote 12	-03º 02' 49,48395"	-60º 06' 07,38365"
Quadra CLote 21	-03º 02' 57,36843"	-60º 06' 07,42241"	Quadra OLote 12	-03º 02' 50,06220"	-60º 06' 07,68016"

Manaus-AM, 03 MAI 2021

Maria do Carmo Neves dos Santos
Diretora Técnica

Juliano Marcos Valente de Souza
Diretor Presidente

RECEBI O ORIGINAL
Em: 03 / 05 / 2021
Ryom



ANEXO DA LICENÇA AMBIENTAL ÚNICA DE SUPRESSÃO VEGETAL N.º 072/2021 Fls.16

INTERESSADO: Mixcon Incorporadora Ltda.

ENDEREÇO PARA CORRESPONDÊNCIA: Rua Belo Horizonte, nº 09, Sala 906, Adrianópolis, Manaus-AM.

CNPJ/CPF: 15.116.813/0001-19

INSCRIÇÃO ESTADUAL:

FONE: (92): 3304-7378

FAX:

REGISTRO NO IPAAM: 1012.2321

PROCESSO N.º: 2286/15-V3

COORDENADAS GEOGRÁFICAS DA ÁREA DE VEGETAÇÃO A SER SUPRIMIDA

Ponto	Latitude	Longitude	Ponto	Latitude	Longitude
Quadra CLote 21	-03º 02' 57,94667"	-60º 06' 07,71893"	Quadra OLote 12	-03º 02' 49,88335"	-60º 06' 08,02528"
Quadra CLote 21	-03º 02' 57,88705"	-60º 06' 07,83396"	Quadra OLote 12	-03º 02' 49,30510"	-60º 06' 07,72877"
Quadra CLote 21	-03º 02' 57,86287"	-60º 06' 07,87281"	Quadra OLote 12	-03º 02' 49,48395"	-60º 06' 07,38365"
Quadra CLote 21	-03º 02' 57,83287"	-60º 06' 07,90742"	Quadra OLote 13	-03º 02' 49,21530"	-60º 06' 07,94038"
Quadra CLote 21	-03º 02' 57,29780"	-60º 06' 07,93693"	Quadra OLote 13	-03º 02' 49,22615"	-60º 06' 07,89078"
Quadra CLote 21	-03º 02' 57,75851"	-60º 06' 07,96062"	Quadra OLote 13	-03º 02' 49,24549"	-60º 06' 07,84380"
Quadra CLote 21	-03º 02' 57,71599"	-60º 06' 07,97791"	Quadra OLote 13	-03º 02' 49,30510"	-60º 06' 07,72877"
Quadra CLote 21	-03º 02' 57,67127"	-60º 06' 07,98837"	Quadra OLote 13	-03º 02' 49,88335"	-60º 06' 08,02528"
Quadra CLote 21	-03º 02' 57,62664"	-60º 06' 07,99165"	Quadra OLote 13	-03º 02' 49,68959"	-60º 06' 08,39916"
Quadra CLote 21	-03º 02' 57,18958"	-60º 06' 07,76753"	Quadra OLote 13	-03º 02' 49,37155"	-60º 06' 08,23607"
Quadra CLote 21	-03º 02' 57,36843"	-60º 06' 07,42241"	Quadra OLote 13	-03º 02' 49,32841"	-60º 06' 08,20897"
Quadra CLote 22	-03º 02' 57,54728"	-60º 06' 07,07729"	Quadra OLote 13	-03º 02' 49,29065"	-60º 06' 08,17483"
Quadra CLote 22	-03º 02' 58,12552"	-60º 06' 07,37381"	Quadra OLote 13	-03º 02' 49,25942"	-60º 06' 08,13468"
Quadra CLote 22	-03º 02' 57,94667"	-60º 06' 07,71893"	Quadra OLote 13	-03º 02' 49,23568"	-60º 06' 08,08975"
Quadra CLote 22	-03º 02' 57,36843"	-60º 06' 07,42241"	Quadra OLote 13	-03º 02' 49,22014"	-60º 06' 08,04140"
Quadra CLote 22	-03º 02' 57,54728"	-60º 06' 07,07729"	Quadra OLote 13	-03º 02' 49,21328"	-60º 06' 07,99110"
Quadra DLote 01	-03º 02' 56,81697"	-60º 06' 08,48653"	Quadra OLote 13	-03º 02' 49,21530"	-60º 06' 07,94038"
Quadra DLote 01	-03º 02' 57,39522"	-60º 06' 08,78304"	Quadra OLote 14	-03º 02' 49,88335"	-60º 06' 08,02528"
Quadra DLote 01	-03º 02' 57,21637"	-60º 06' 09,12815"	Quadra OLote 14	-03º 02' 50,06220"	-60º 06' 07,68016"
Quadra DLote 01	-03º 02' 56,63812"	-60º 06' 08,83164"	Quadra OLote 14	-03º 02' 50,35132"	-60º 06' 07,82842"
Quadra DLote 01	-03º 02' 56,81697"	-60º 06' 08,48653"	Quadra OLote 14	-03º 02' 49,97871"	-60º 06' 08,54741"
Quadra DLote 02	-03º 02' 56,99582"	-60º 06' 08,14141"	Quadra OLote 14	-03º 02' 49,68959"	-60º 06' 08,39916"
Quadra DLote 02	-03º 02' 57,43120"	-60º 06' 08,36466"	Quadra OLote 14	-03º 02' 49,88335"	-60º 06' 08,02528"
Quadra DLote 02	-03º 02' 57,44090"	-60º 06' 08,37712"	Quadra OLote 15	-03º 02' 50,35132"	-60º 06' 07,82842"
Quadra DLote 02	-03º 02' 57,46464"	-60º 06' 08,42205"	Quadra OLote 15	-03º 02' 50,64044"	-60º 06' 07,97667"

Manaus-AM, 03 MAI 2021

Maria do Carmo Neves dos Santos
Diretora Técnica

Juliano Marcos Vazquez de Souza
Diretor Presidente

RECEBI O ORIGINAL

Em: 03/05/2021

Ryern



AMAZONAS
GOVERNO DO ESTADO

IPAAM
FL N° 1270
ASS. TC

ANEXO DA LICENÇA AMBIENTAL ÚNICA DE SUPRESSÃO VEGETAL N.º 072/2021 Fls.17

INTERESSADO: Mixcon Incorporadora Ltda.

ENDEREÇO PARA CORRESPONDÊNCIA: Rua Belo Horizonte, nº 09, Sala 906, Adrianópolis, Manaus-AM.

CNPJ/CPF: 15.116.813/0001-19

INSCRIÇÃO ESTADUAL:

FONE: (92): 3304-7378

FAX:

REGISTRO NO IPAAM: 1012.2321

PROCESSO N.º: 2286/15-V3

COORDENADAS GEOGRÁFICAS DA ÁREA DE VEGETAÇÃO A SER SUPRIMIDA

Ponto	Latitude	Longitude	Ponto	Latitude	Longitude
Quadra DLote 02	-03º 02' 57,48018"	-60º 06' 08,47040"	Quadra OLote 15	-03º 02' 50,26783"	-60º 06' 08,69567"
Quadra DLote 02	-03º 02' 57,48704"	-60º 06' 08,52070"	Quadra OLote 15	-03º 02' 49,97871"	-60º 06' 08,54741"
Quadra DLote 02	-03º 02' 57,48502"	-60º 06' 08,57142"	Quadra OLote 15	-03º 02' 50,35132"	-60º 06' 07,82842"
Quadra DLote 02	-03º 02' 57,47417"	-60º 06' 08,62103"	Quadra OLote 16	-03º 02' 50,64044"	-60º 06' 07,97667"
Quadra DLote 02	-03º 02' 57,45483"	-60º 06' 08,66800"	Quadra OLote 16	-03º 02' 50,92956"	-60º 06' 08,12493"
Quadra DLote 02	-03º 02' 57,39522"	-60º 06' 08,78304"	Quadra OLote 16	-03º 02' 50,55695"	-60º 06' 08,84393"
Quadra DLote 02	-03º 02' 56,81697"	-60º 06' 08,48653"	Quadra OLote 16	-03º 02' 50,26783"	-60º 06' 08,69567"
Quadra DLote 02	-03º 02' 56,99582"	-60º 06' 08,14141"	Quadra OLote 16	-03º 02' 50,64044"	-60º 06' 07,97667"
Quadra DLote 03	-03º 02' 56,72161"	-60º 06' 07,96439"	Quadra OLote 17	-03º 02' 50,92956"	-60º 06' 08,12493"
Quadra DLote 03	-03º 02' 57,01073"	-60º 06' 08,11265"	Quadra OLote 17	-03º 02' 51,21868"	-60º 06' 08,27319"
Quadra DLote 03	-03º 02' 56,99582"	-60º 06' 08,14141"	Quadra OLote 17	-03º 02' 50,84607"	-60º 06' 08,99218"
Quadra DLote 03	-03º 02' 56,81697"	-60º 06' 08,48653"	Quadra OLote 17	-03º 02' 50,55695"	-60º 06' 08,84393"
Quadra DLote 03	-03º 02' 56,63812"	-60º 06' 08,83164"	Quadra OLote 17	-03º 02' 50,92956"	-60º 06' 08,12493"
Quadra DLote 03	-03º 02' 56,34900"	-60º 06' 08,68339"	Quadra OLote 18	-03º 02' 51,21868"	-60º 06' 08,27319"
Quadra DLote 03	-03º 02' 56,72161"	-60º 06' 07,96439"	Quadra OLote 18	-03º 02' 51,50780"	-60º 06' 08,42145"
Quadra DLote 04	-03º 02' 56,43248"	-60º 06' 07,81614"	Quadra OLote 18	-03º 02' 51,13520"	-60º 06' 09,14044"
Quadra DLote 04	-03º 02' 56,72161"	-60º 06' 07,96439"	Quadra OLote 18	-03º 02' 50,84607"	-60º 06' 08,99218"
Quadra DLote 04	-03º 02' 56,34900"	-60º 06' 08,68339"	Quadra OLote 18	-03º 02' 51,21868"	-60º 06' 08,27319"
Quadra DLote 04	-03º 02' 56,05988"	-60º 06' 08,53513"	Quadra OLote 19	-03º 02' 51,50780"	-60º 06' 08,42145"
Quadra DLote 04	-03º 02' 56,43248"	-60º 06' 07,81614"	Quadra OLote 19	-03º 02' 51,79692"	-60º 06' 08,56970"
Quadra DLote 05	-03º 02' 56,14336"	-60º 06' 07,66788"	Quadra OLote 19	-03º 02' 51,42432"	-60º 06' 09,28870"
Quadra DLote 05	-03º 02' 56,43248"	-60º 06' 07,81614"	Quadra OLote 19	-03º 02' 51,13520"	-60º 06' 09,14044"
Quadra DLote 05	-03º 02' 56,05988"	-60º 06' 08,53513"	Quadra OLote 19	-03º 02' 51,50780"	-60º 06' 08,42145"
Quadra DLote 05	-03º 02' 55,77076"	-60º 06' 08,38687"	Quadra OLote 20	-03º 02' 51,79692"	-60º 06' 08,56970"
Quadra DLote 05	-03º 02' 56,14336"	-60º 06' 07,66788"	Quadra OLote 20	-03º 02' 52,08604"	-60º 06' 08,71796"

Manaus-AM,

03 MAI 2021

Maria do Carmo Neves dos Santos
Diretora Técnica

Juliano Marcos Valente de Souza
Diretor Presidente

RECEBI O ORIGINAL
Em: 03/05/2021
IPAM



IPAM
FLNº 1271
ASS. TC

ANEXO DA LICENÇA AMBIENTAL ÚNICA DE SUPRESSÃO VEGETAL N.º 072/2021 Fls.18

INTERESSADO: Mixcon Incorporadora Ltda.

ENDEREÇO PARA CORRESPONDÊNCIA: Rua Belo Horizonte, nº 09, Sala 906, Adrianópolis, Manaus-AM.

CNPJ/CPF: 15.116.813/0001-19

INSCRIÇÃO ESTADUAL:

FONE: (92): 3304-7378

FAX:

REGISTRO NO IPAAM: 1012.2321

PROCESSO Nº: 2286/15-V3

COORDENADAS GEOGRÁFICAS DA ÁREA DE VEGETAÇÃO A SER SUPRIMIDA

Ponto	Latitude	Longitude	Ponto	Latitude	Longitude
Quadra DLote 06	-03º 02' 55,85424"	-60º 06' 07,51962"	Quadra OLote 20	-03º 02' 51,90719"	-60º 06' 09,06307"
Quadra DLote 06	-03º 02' 56,14336"	-60º 06' 07,66788"	Quadra OLote 20	-03º 02' 51,71344"	-60º 06' 09,43695"
Quadra DLote 06	-03º 02' 55,77076"	-60º 06' 08,38687"	Quadra OLote 20	-03º 02' 51,42432"	-60º 06' 09,28870"
Quadra DLote 06	-03º 02' 55,48164"	-60º 06' 08,23862"	Quadra OLote 20	-03º 02' 51,79692"	-60º 06' 08,56970"
Quadra DLote 06	-03º 02' 55,85424"	-60º 06' 07,51962"	Quadra OLote 21	-03º 02' 51,90719"	-60º 06' 09,06307"
Quadra DLote 07	-03º 02' 55,56512"	-60º 06' 07,37136"	Quadra OLote 21	-03º 02' 52,48544"	-60º 06' 09,35959"
Quadra DLote 07	-03º 02' 55,85424"	-60º 06' 07,51962"	Quadra OLote 21	-03º 02' 52,42582"	-60º 06' 09,47463"
Quadra DLote 07	-03º 02' 55,48164"	-60º 06' 08,23862"	Quadra OLote 21	-03º 02' 52,40163"	-60º 06' 09,51348"
Quadra DLote 07	-03º 02' 55,19252"	-60º 06' 08,09036"	Quadra OLote 21	-03º 02' 52,37163"	-60º 06' 09,54808"
Quadra DLote 07	-03º 02' 55,56512"	-60º 06' 07,37136"	Quadra OLote 21	-03º 02' 52,33656"	-60º 06' 09,57759"
Quadra DLote 08	-03º 02' 55,27600"	-60º 06' 07,22311"	Quadra OLote 21	-03º 02' 52,29728"	-60º 06' 09,60129"
Quadra DLote 08	-03º 02' 55,56512"	-60º 06' 07,37136"	Quadra OLote 21	-03º 02' 52,25475"	-60º 06' 09,61857"
Quadra DLote 08	-03º 02' 55,19252"	-60º 06' 08,09036"	Quadra OLote 21	-03º 02' 52,21004"	-60º 06' 09,62903"
Quadra DLote 08	-03º 02' 54,90340"	-60º 06' 07,94210"	Quadra OLote 21	-03º 02' 52,16422"	-60º 06' 09,63240"
Quadra DLote 08	-03º 02' 55,27600"	-60º 06' 07,22311"	Quadra OLote 21	-03º 02' 52,11844"	-60º 06' 09,62860"
Quadra DLote 09	-03º 02' 54,79312"	-60º 06' 07,44873"	Quadra OLote 21	-03º 02' 52,07383"	-60º 06' 09,61772"
Quadra DLote 09	-03º 02' 54,97197"	-60º 06' 07,10361"	Quadra OLote 21	-03º 02' 52,03147"	-60º 06' 09,60004"
Quadra DLote 09	-03º 02' 54,98688"	-60º 06' 07,07485"	Quadra OLote 21	-03º 02' 51,71344"	-60º 06' 09,43695"
Quadra DLote 09	-03º 02' 55,27600"	-60º 06' 07,22311"	Quadra OLote 21	-03º 02' 51,90719"	-60º 06' 09,06307"
Quadra DLote 09	-03º 02' 54,90340"	-60º 06' 07,94210"	Quadra OLote 22	-03º 02' 52,08604"	-60º 06' 08,71796"
Quadra DLote 09	-03º 02' 54,61428"	-60º 06' 07,79385"	Quadra OLote 22	-03º 02' 52,66429"	-60º 06' 09,01447"
Quadra DLote 09	-03º 02' 54,79312"	-60º 06' 07,44873"	Quadra OLote 22	-03º 02' 52,48544"	-60º 06' 09,35959"
Quadra DLote 10	-03º 02' 54,27450"	-60º 06' 07,03718"	Quadra OLote 22	-03º 02' 51,90719"	-60º 06' 09,06307"
Quadra DLote 10	-03º 02' 54,29869"	-60º 06' 06,99833"	Quadra OLote 22	-03º 02' 52,08604"	-60º 06' 08,71796"
Quadra DLote 10	-03º 02' 54,32869"	-60º 06' 06,96372"	Quadra PLote 01	-03º 02' 51,83861"	-60º 06' 09,90157"
Quadra DLote 10	-03º 02' 54,36376"	-60º 06' 06,93421"	Quadra PLote 01	-03º 02' 52,20001"	-60º 06' 10,08689"

Manaus-AM, 03 MAI 2021

Maria do Carmo Neves dos Santos
Diretora Técnica

Juliano Marcos Valente de Souza
Diretor Presidente

RECEBI O ORIGINAL
Em: 03 / 05 / 2021
Ryom



ANEXO DA LICENÇA AMBIENTAL ÚNICA DE SUPRESSÃO VEGETAL N.º 072/2021 Fls.19

INTERESSADO: Mixcon Incorporadora Ltda.

ENDEREÇO PARA CORRESPONDÊNCIA: Rua Belo Horizonte, nº 09, Sala 906, Adrianópolis, Manaus-AM.

CNPJ/CPF: 15.116.813/0001-19

INSCRIÇÃO ESTADUAL:

FONE: (92): 3304-7378

FAX:


REGISTRO NO IPAAM: 1012.2321

PROCESSO N.º: 2286/15-V3

COORDENADAS GEOGRÁFICAS DA ÁREA DE VEGETAÇÃO A SER SUPRIMIDA

Ponto	Latitude	Longitude	Ponto	Latitude	Longitude
Quadra DLote 10	-03º 02' 54,40304"	-60º 06' 06,91052"	Quadra PLote 01	-03º 02' 51,82741"	-60º 06' 10,80588"
Quadra DLote 10	-03º 02' 54,44556"	-60º 06' 06,89323"	Quadra PLote 01	-03º 02' 51,46601"	-60º 06' 10,62056"
Quadra DLote 10	-03º 02' 54,49028"	-60º 06' 06,88278"	Quadra PLote 01	-03º 02' 51,83861"	-60º 06' 09,90157"
Quadra DLote 10	-03º 02' 54,53491"	-60º 06' 06,87949"	Quadra PLote 02	-03º 02' 51,54949"	-60º 06' 09,75331"
Quadra DLote 10	-03º 02' 54,97197"	-60º 06' 07,10361"	Quadra PLote 02	-03º 02' 51,83861"	-60º 06' 09,90157"
Quadra DLote 10	-03º 02' 54,79312"	-60º 06' 07,44873"	Quadra PLote 02	-03º 02' 51,46601"	-60º 06' 10,62056"
Quadra DLote 10	-03º 02' 54,21488"	-60º 06' 07,15222"	Quadra PLote 02	-03º 02' 51,17688"	-60º 06' 10,47230"
Quadra DLote 10	-03º 02' 54,27450"	-60º 06' 07,03718"	Quadra PLote 02	-03º 02' 51,54949"	-60º 06' 09,75331"
Quadra DLote 11	-03º 02' 54,21488"	-60º 06' 07,15222"	Quadra PLote 03	-03º 02' 51,26037"	-60º 06' 09,60505"
Quadra DLote 11	-03º 02' 54,79312"	-60º 06' 07,44873"	Quadra PLote 03	-03º 02' 51,54949"	-60º 06' 09,75331"
Quadra DLote 11	-03º 02' 54,61428"	-60º 06' 07,79385"	Quadra PLote 03	-03º 02' 51,17688"	-60º 06' 10,47230"
Quadra DLote 11	-03º 02' 54,03603"	-60º 06' 07,49734"	Quadra PLote 03	-03º 02' 50,88776"	-60º 06' 10,32405"
Quadra DLote 11	-03º 02' 54,21488"	-60º 06' 07,15222"	Quadra PLote 03	-03º 02' 51,26037"	-60º 06' 09,60505"
Quadra DLote 12	-03º 02' 54,03603"	-60º 06' 07,49734"	Quadra PLote 04	-03º 02' 50,97125"	-60º 06' 09,45680"
Quadra DLote 12	-03º 02' 54,61428"	-60º 06' 07,79385"	Quadra PLote 04	-03º 02' 51,26037"	-60º 06' 09,60505"
Quadra DLote 12	-03º 02' 54,43543"	-60º 06' 08,13896"	Quadra PLote 04	-03º 02' 50,88776"	-60º 06' 10,32405"
Quadra DLote 12	-03º 02' 53,85718"	-60º 06' 07,84245"	Quadra PLote 04	-03º 02' 50,59864"	-60º 06' 10,17579"
Quadra DLote 12	-03º 02' 54,03603"	-60º 06' 07,49734"	Quadra PLote 04	-03º 02' 50,97125"	-60º 06' 09,45680"
Quadra DLote 13	-03º 02' 53,76736"	-60º 06' 08,05407"	Quadra PLote 05	-03º 02' 50,68213"	-60º 06' 09,30854"
Quadra DLote 13	-03º 02' 53,77823"	-60º 06' 08,00446"	Quadra PLote 05	-03º 02' 50,97125"	-60º 06' 09,45680"
Quadra DLote 13	-03º 02' 53,79757"	-60º 06' 07,95749"	Quadra PLote 05	-03º 02' 50,59864"	-60º 06' 10,17579"
Quadra DLote 13	-03º 02' 53,85718"	-60º 06' 07,84245"	Quadra PLote 05	-03º 02' 50,30952"	-60º 06' 10,02754"
Quadra DLote 13	-03º 02' 54,43543"	-60º 06' 08,13896"	Quadra PLote 05	-03º 02' 50,68213"	-60º 06' 09,30854"
Quadra DLote 13	-03º 02' 54,25658"	-60º 06' 08,48408"	Quadra PLote 06	-03º 02' 50,39301"	-60º 06' 09,16028"
Quadra DLote 13	-03º 02' 53,82120"	-60º 06' 08,26083"	Quadra PLote 06	-03º 02' 50,68213"	-60º 06' 09,30854"
Quadra DLote 13	-03º 02' 53,81150"	-60º 06' 08,24837"	Quadra PLote 06	-03º 02' 50,30952"	-60º 06' 10,02754"

Manaus-AM, 03 MAI 2021


Maria do Carmo Neves dos Santos
Diretora Técnica


Juliano Marcos Valente de Souza
Diretor Presidente



RECEBI O ORIGINAL
Em: 03/05/2021
Dyam



ANEXO DA LICENÇA AMBIENTAL ÚNICA DE SUPRESSÃO VEGETAL N.º 072/2021 Fls.20

INTERESSADO: Mixcon Incorporadora Ltda.

ENDEREÇO PARA CORRESPONDÊNCIA: Rua Belo Horizonte, nº 09, Sala 906, Adrianópolis, Manaus-AM.

CNPJ/CPF: 15.116.813/0001-19

INSCRIÇÃO ESTADUAL:

FONE: (92): 3304-7378

FAX:


REGISTRO NO IPAAM: 1012.2321

PROCESSO N.º: 2286/15-V3

COORDENADAS GEOGRÁFICAS DA ÁREA DE VEGETAÇÃO A SER SUPRIMIDA

Ponto	Latitude	Longitude	Ponto	Latitude	Longitude
Quadra DLote 13	-03º 02' 53,78776"	-60º 06' 08,20344"	Quadra PLote 06	-03º 02' 50,02040"	-60º 06' 09,87928"
Quadra DLote 13	-03º 02' 53,77222"	-60º 06' 08,15509"	Quadra PLote 06	-03º 02' 50,39301"	-60º 06' 09,16028"
Quadra DLote 13	-03º 02' 53,76536"	-60º 06' 08,10479"	Quadra PLote 07	-03º 02' 50,10388"	-60º 06' 09,01203"
Quadra DLote 13	-03º 02' 53,76738"	-60º 06' 08,05407"	Quadra PLote 07	-03º 02' 50,39301"	-60º 06' 09,16028"
Quadra DLote 14	-03º 02' 54,25658"	-60º 06' 08,48408"	Quadra PLote 07	-03º 02' 50,02040"	-60º 06' 09,87928"
Quadra DLote 14	-03º 02' 54,43543"	-60º 06' 08,13896"	Quadra PLote 07	-03º 02' 49,73128"	-60º 06' 09,73102"
Quadra DLote 14	-03º 02' 54,61428"	-60º 06' 07,79385"	Quadra PLote 07	-03º 02' 50,10388"	-60º 06' 09,01203"
Quadra DLote 14	-03º 02' 54,90340"	-60º 06' 07,94210"	Quadra PLote 08	-03º 02' 49,81476"	-60º 06' 08,86377"
Quadra DLote 14	-03º 02' 54,53079"	-60º 06' 08,66110"	Quadra PLote 08	-03º 02' 50,10388"	-60º 06' 09,01203"
Quadra DLote 14	-03º 02' 54,24167"	-60º 06' 08,51284"	Quadra PLote 08	-03º 02' 49,73128"	-60º 06' 09,73102"
Quadra DLote 14	-03º 02' 54,25658"	-60º 06' 08,48408"	Quadra PLote 08	-03º 02' 49,44216"	-60º 06' 09,58276"
Quadra DLote 15	-03º 02' 54,90340"	-60º 06' 07,94210"	Quadra PLote 08	-03º 02' 49,81476"	-60º 06' 08,86377"
Quadra DLote 15	-03º 02' 55,19252"	-60º 06' 08,09036"	Quadra PLote 09	-03º 02' 49,33189"	-60º 06' 09,08939"
Quadra DLote 15	-03º 02' 54,81991"	-60º 06' 08,80936"	Quadra PLote 09	-03º 02' 49,51074"	-60º 06' 08,74427"
Quadra DLote 15	-03º 02' 54,53079"	-60º 06' 08,66110"	Quadra PLote 09	-03º 02' 49,52564"	-60º 06' 08,71551"
Quadra DLote 15	-03º 02' 54,90340"	-60º 06' 07,94210"	Quadra PLote 09	-03º 02' 49,81476"	-60º 06' 08,86377"
Quadra DLote 16	-03º 02' 55,19252"	-60º 06' 08,09036"	Quadra PLote 09	-03º 02' 49,44216"	-60º 06' 09,58276"
Quadra DLote 16	-03º 02' 55,48164"	-60º 06' 08,23862"	Quadra PLote 09	-03º 02' 49,15304"	-60º 06' 09,43451"
Quadra DLote 16	-03º 02' 55,10904"	-60º 06' 08,95761"	Quadra PLote 09	-03º 02' 49,33189"	-60º 06' 09,08939"
Quadra DLote 16	-03º 02' 54,81991"	-60º 06' 08,80936"	Quadra PLote 10	-03º 02' 48,81326"	-60º 06' 08,67784"
Quadra DLote 16	-03º 02' 55,19252"	-60º 06' 08,09036"	Quadra PLote 10	-03º 02' 48,83745"	-60º 06' 08,63899"
Quadra DLote 17	-03º 02' 55,48164"	-60º 06' 08,23862"	Quadra PLote 10	-03º 02' 48,86745"	-60º 06' 08,60438"
Quadra DLote 17	-03º 02' 55,77076"	-60º 06' 08,38687"	Quadra PLote 10	-03º 02' 48,90252"	-60º 06' 08,57487"
Quadra DLote 17	-03º 02' 55,39816"	-60º 06' 09,10587"	Quadra PLote 10	-03º 02' 48,94181"	-60º 06' 08,55118"
Quadra DLote 17	-03º 02' 55,10904"	-60º 06' 08,95761"	Quadra PLote 10	-03º 02' 48,98433"	-60º 06' 08,53389"
Quadra DLote 17	-03º 02' 55,48164"	-60º 06' 08,23862"	Quadra PLote 10	-03º 02' 49,02904"	-60º 06' 08,52344"

Manaus-AM, 03 MAI 2021


Maria do Carmo Neves dos Santos
Diretora Técnica


Juliano Marcos Valente de Souza
Diretor Presidente





AMAZONAS
GOVERNO DO ESTADO



ANEXO DA LICENÇA AMBIENTAL ÚNICA DE SUPRESSÃO VEGETAL N.º 072/2021 Fls.21

INTERESSADO: Mixcon Incorporadora Ltda.

ENDEREÇO PARA CORRESPONDÊNCIA: Rua Belo Horizonte, nº 09, Sala 906, Adrianópolis, Manaus-AM.

CNPJ/CPF: 15.116.813/0001-19

INSCRIÇÃO ESTADUAL:

FONE: (92): 3304-7378

FAX:

REGISTRO NO IPAAM: 1012.2321

PROCESSO N.º: 2286/15-V3

COORDENADAS GEOGRÁFICAS DA ÁREA DE VEGETAÇÃO A SER SUPRIMIDA

Ponto	Latitude	Longitude	Ponto	Latitude	Longitude
Quadra DLote 18	-03º 02' 55,77076"	-60º 06' 08,38687"	Quadra PLote 10	-03º 02' 49,07368"	-60º 06' 08,52015"
Quadra DLote 18	-03º 02' 56,05988"	-60º 06' 08,53513"	Quadra PLote 10	-03º 02' 49,51074"	-60º 06' 08,74427"
Quadra DLote 18	-03º 02' 55,68728"	-60º 06' 09,25413"	Quadra PLote 10	-03º 02' 49,33189"	-60º 06' 09,08939"
Quadra DLote 18	-03º 02' 55,39816"	-60º 06' 09,10587"	Quadra PLote 10	-03º 02' 48,75365"	-60º 06' 08,79288"
Quadra DLote 18	-03º 02' 55,77076"	-60º 06' 08,38687"	Quadra PLote 10	-03º 02' 48,81326"	-60º 06' 08,67784"
Quadra DLote 19	-03º 02' 56,05988"	-60º 06' 08,53513"	Quadra PLote 11	-03º 02' 48,64924"	-60º 06' 08,99434"
Quadra DLote 19	-03º 02' 56,34900"	-60º 06' 08,68339"	Quadra PLote 11	-03º 02' 48,75365"	-60º 06' 08,79288"
Quadra DLote 19	-03º 02' 55,97640"	-60º 06' 09,40238"	Quadra PLote 11	-03º 02' 49,33189"	-60º 06' 09,08939"
Quadra DLote 19	-03º 02' 55,68728"	-60º 06' 09,25413"	Quadra PLote 11	-03º 02' 49,15304"	-60º 06' 09,43451"
Quadra DLote 19	-03º 02' 56,05988"	-60º 06' 08,53513"	Quadra PLote 11	-03º 02' 48,57946"	-60º 06' 09,14039"
Quadra DLote 20	-03º 02' 56,34900"	-60º 06' 08,68339"	Quadra PLote 11	-03º 02' 48,64924"	-60º 06' 08,99434"
Quadra DLote 20	-03º 02' 56,63812"	-60º 06' 08,83164"	Quadra PLote 12	-03º 02' 48,45106"	-60º 06' 09,44622"
Quadra DLote 20	-03º 02' 56,45927"	-60º 06' 09,17676"	Quadra PLote 12	-03º 02' 48,54281"	-60º 06' 09,21709"
Quadra DLote 20	-03º 02' 56,28042"	-60º 06' 09,52188"	Quadra PLote 12	-03º 02' 48,57946"	-60º 06' 09,14039"
Quadra DLote 20	-03º 02' 56,26552"	-60º 06' 09,55064"	Quadra PLote 12	-03º 02' 49,15304"	-60º 06' 09,43451"
Quadra DLote 20	-03º 02' 55,97640"	-60º 06' 09,40238"	Quadra PLote 12	-03º 02' 48,97419"	-60º 06' 09,77962"
Quadra DLote 20	-03º 02' 56,34900"	-60º 06' 08,68339"	Quadra PLote 12	-03º 02' 48,43282"	-60º 06' 09,50202"
Quadra DLote 21	-03º 02' 56,45927"	-60º 06' 09,17676"	Quadra PLote 12	-03º 02' 48,45106"	-60º 06' 09,44622"
Quadra DLote 21	-03º 02' 57,03752"	-60º 06' 09,47327"	Quadra PLote 13	-03º 02' 48,36457"	-60º 06' 09,72987"
Quadra DLote 21	-03º 02' 56,97790"	-60º 06' 09,58831"	Quadra PLote 13	-03º 02' 48,37438"	-60º 06' 09,68076"
Quadra DLote 21	-03º 02' 56,95371"	-60º 06' 09,62716"	Quadra PLote 13	-03º 02' 48,43282"	-60º 06' 09,50202"
Quadra DLote 21	-03º 02' 56,92371"	-60º 06' 09,66177"	Quadra PLote 13	-03º 02' 48,97419"	-60º 06' 09,77962"
Quadra DLote 21	-03º 02' 56,88864"	-60º 06' 09,69128"	Quadra PLote 13	-03º 02' 48,79534"	-60º 06' 10,12474"
Quadra DLote 21	-03º 02' 56,84936"	-60º 06' 09,71497"	Quadra PLote 13	-03º 02' 48,41877"	-60º 06' 09,93164"
Quadra DLote 21	-03º 02' 56,80684"	-60º 06' 09,73226"	Quadra PLote 13	-03º 02' 48,41043"	-60º 06' 09,92105"
Quadra DLote 21	-03º 02' 56,76212"	-60º 06' 09,74272"	Quadra PLote 13	-03º 02' 48,38664"	-60º 06' 09,87694"

Manaus-AM, 03 MAI 2021

Maria do Carmo Neves dos Santos
Diretora Técnica

Juliano Marcos Valente de Souza
Diretor Presidente

RECEBI O ORIGINAL
Em: 03/05/2021
Rjcm



AMAZONAS
GOVERNO DO ESTADO

IPAAM
FL N° 279
ASS TC

ANEXO DA LICENÇA AMBIENTAL ÚNICA DE SUPRESSÃO VEGETAL N.º 072/2021 Fls.22

INTERESSADO: Mixcon Incorporadora Ltda.

ENDEREÇO PARA CORRESPONDÊNCIA: Rua Belo Horizonte, nº 09, Sala 906, Adrianópolis, Manaus-AM.

CNPJ/CPF: 15.116.813/0001-19

INSCRIÇÃO ESTADUAL:

FONE: (92): 3304-7378

FAX:

REGISTRO NO IPAAM: 1012.2321

PROCESSO N.º: 2286/15-V3

COORDENADAS GEOGRÁFICAS DA ÁREA DE VEGETAÇÃO A SER SUPRIMIDA

Ponto	Latitude	Longitude	Ponto	Latitude	Longitude
Quadra DLote 21	-03º 02' 56,71749"	-60º 06' 09,74600"	Quadra PLote 13	-03º 02' 48,37079"	-60º 06' 09,82943"
Quadra DLote 21	-03º 02' 56,28042"	-60º 06' 09,52188"	Quadra PLote 13	-03º 02' 48,36337"	-60º 06' 09,77991"
Quadra DLote 21	-03º 02' 56,45927"	-60º 06' 09,17676"	Quadra PLote 13	-03º 02' 48,36457"	-60º 06' 09,72987"
Quadra DLote 22	-03º 02' 56,63812"	-60º 06' 08,83164"	Quadra PLote 14	-03º 02' 48,79534"	-60º 06' 10,12474"
Quadra DLote 22	-03º 02' 57,21637"	-60º 06' 09,12815"	Quadra PLote 14	-03º 02' 48,97419"	-60º 06' 09,77962"
Quadra DLote 22	-03º 02' 57,03752"	-60º 06' 09,47327"	Quadra PLote 14	-03º 02' 49,15304"	-60º 06' 09,43451"
Quadra DLote 22	-03º 02' 56,45927"	-60º 06' 09,17676"	Quadra PLote 14	-03º 02' 49,44216"	-60º 06' 09,58276"
Quadra DLote 22	-03º 02' 56,63812"	-60º 06' 08,83164"	Quadra PLote 14	-03º 02' 49,06955"	-60º 06' 10,30176"
Quadra ELote 01	-03º 02' 55,90782"	-60º 06' 10,24087"	Quadra PLote 14	-03º 02' 48,78043"	-60º 06' 10,15350"
Quadra ELote 01	-03º 02' 56,48606"	-60º 06' 10,53739"	Quadra PLote 14	-03º 02' 48,79534"	-60º 06' 10,12474"
Quadra ELote 01	-03º 02' 56,30721"	-60º 06' 10,88251"	Quadra PLote 15	-03º 02' 49,44216"	-60º 06' 09,58276"
Quadra ELote 01	-03º 02' 55,72912"	-60º 06' 10,58569"	Quadra PLote 15	-03º 02' 49,73128"	-60º 06' 09,73102"
Quadra ELote 01	-03º 02' 55,90782"	-60º 06' 10,24087"	Quadra PLote 15	-03º 02' 49,35867"	-60º 06' 10,45001"
Quadra ELote 02	-03º 02' 56,08667"	-60º 06' 09,89576"	Quadra PLote 15	-03º 02' 49,06955"	-60º 06' 10,30176"
Quadra ELote 02	-03º 02' 56,52373"	-60º 06' 10,11988"	Quadra PLote 15	-03º 02' 49,44216"	-60º 06' 09,58276"
Quadra ELote 02	-03º 02' 56,54694"	-60º 06' 10,15794"	Quadra PLote 16	-03º 02' 49,73128"	-60º 06' 09,73102"
Quadra ELote 02	-03º 02' 56,56432"	-60º 06' 10,20024"	Quadra PLote 16	-03º 02' 50,02040"	-60º 06' 09,87928"
Quadra ELote 02	-03º 02' 56,57483"	-60º 06' 10,24473"	Quadra PLote 16	-03º 02' 49,64780"	-60º 06' 10,59827"
Quadra ELote 02	-03º 02' 56,57821"	-60º 06' 10,29030"	Quadra PLote 16	-03º 02' 49,35867"	-60º 06' 10,45001"
Quadra ELote 02	-03º 02' 56,57439"	-60º 06' 10,33583"	Quadra PLote 16	-03º 02' 49,73128"	-60º 06' 09,73102"
Quadra ELote 02	-03º 02' 56,56346"	-60º 06' 10,38022"	Quadra PLote 17	-03º 02' 50,02040"	-60º 06' 09,87928"
Quadra ELote 02	-03º 02' 56,54568"	-60º 06' 10,42235"	Quadra PLote 17	-03º 02' 50,30952"	-60º 06' 10,02754"
Quadra ELote 02	-03º 02' 56,48606"	-60º 06' 10,53739"	Quadra PLote 17	-03º 02' 49,93692"	-60º 06' 10,74653"
Quadra ELote 02	-03º 02' 55,90782"	-60º 06' 10,24087"	Quadra PLote 17	-03º 02' 49,64780"	-60º 06' 10,59827"
Quadra ELote 02	-03º 02' 56,08667"	-60º 06' 09,89576"	Quadra PLote 17	-03º 02' 50,02040"	-60º 06' 09,87928"
Quadra ELote 03	-03º 02' 55,81245"	-60º 06' 09,71874"	Quadra PLote 18	-03º 02' 50,30952"	-60º 06' 10,02754"
Quadra ELote 03	-03º 02' 56,10157"	-60º 06' 09,86700"	Quadra PLote 18	-03º 02' 50,59864"	-60º 06' 10,17579"

Manaus-AM,

03 MAI 2021

Maria do Carmo Neves dos Santos
Diretora Técnica

Juliano Marcos Valente de Souza
Diretor Presidente

RECEBI O ORIGINAL
Em: 03/05/2021
Ryom



AMAZONAS
GOVERNO DO ESTADO

IPAAM
FL N° 1280
ASS. TC

ANEXO DA LICENÇA AMBIENTAL ÚNICA DE SUPRESSÃO VEGETAL N.º 072/2021 Fls.23

INTERESSADO: Mixcon Incorporadora Ltda.

ENDEREÇO PARA CORRESPONDÊNCIA: Rua Belo Horizonte, nº 09, Sala 906, Adrianópolis, Manaus-AM.

CNPJ/CPF: 15.116.813/0001-19

INSCRIÇÃO ESTADUAL:

FONE: (92): 3304-7378

FAX:

REGISTRO NO IPAAM: 1012.2321

PROCESSO N°: 2286/15-V3

COORDENADAS GEOGRÁFICAS DA ÁREA DE VEGETAÇÃO A SER SUPRIMIDA

Ponto	Latitude	Longitude	Ponto	Latitude	Longitude
Quadra ELote 03	-03º 02' 56,08667"	-60º 06' 09,89576"	Quadra PLote 18	-03º 02' 50,22604"	-60º 06' 10,89479"
Quadra ELote 03	-03º 02' 55,90782"	-60º 06' 10,24087"	Quadra PLote 18	-03º 02' 49,93692"	-60º 06' 10,74653"
Quadra ELote 03	-03º 02' 55,72912"	-60º 06' 10,58569"	Quadra PLote 18	-03º 02' 50,30952"	-60º 06' 10,02754"
Quadra ELote 03	-03º 02' 55,44008"	-60º 06' 10,43729"	Quadra PLote 19	-03º 02' 50,59864"	-60º 06' 10,17579"
Quadra ELote 03	-03º 02' 55,81245"	-60º 06' 09,71874"	Quadra PLote 19	-03º 02' 50,88776"	-60º 06' 10,32405"
Quadra ELote 04	-03º 02' 55,52333"	-60º 06' 09,57048"	Quadra PLote 19	-03º 02' 50,51516"	-60º 06' 11,04304"
Quadra ELote 04	-03º 02' 55,81245"	-60º 06' 09,71874"	Quadra PLote 19	-03º 02' 50,22604"	-60º 06' 10,89479"
Quadra ELote 04	-03º 02' 55,44008"	-60º 06' 10,43729"	Quadra PLote 19	-03º 02' 50,59864"	-60º 06' 10,17579"
Quadra ELote 04	-03º 02' 55,15104"	-60º 06' 10,28888"	Quadra PLote 20	-03º 02' 50,88776"	-60º 06' 10,32405"
Quadra ELote 04	-03º 02' 55,52333"	-60º 06' 09,57048"	Quadra PLote 20	-03º 02' 51,17688"	-60º 06' 10,47230"
Quadra ELote 05	-03º 02' 55,23421"	-60º 06' 09,42223"	Quadra PLote 20	-03º 02' 50,80428"	-60º 06' 11,19130"
Quadra ELote 05	-03º 02' 55,52333"	-60º 06' 09,57048"	Quadra PLote 20	-03º 02' 50,51516"	-60º 06' 11,04304"
Quadra ELote 05	-03º 02' 55,15104"	-60º 06' 10,28888"	Quadra PLote 20	-03º 02' 50,88776"	-60º 06' 10,32405"
Quadra ELote 05	-03º 02' 54,86199"	-60º 06' 10,14047"	Quadra PLote 21	-03º 02' 51,17688"	-60º 06' 10,47230"
Quadra ELote 05	-03º 02' 55,23421"	-60º 06' 09,42223"	Quadra PLote 21	-03º 02' 51,46601"	-60º 06' 10,62056"
Quadra ELote 06	-03º 02' 54,94509"	-60º 06' 09,27397"	Quadra PLote 21	-03º 02' 51,09340"	-60º 06' 11,33955"
Quadra ELote 06	-03º 02' 55,23421"	-60º 06' 09,42223"	Quadra PLote 21	-03º 02' 50,80428"	-60º 06' 11,19130"
Quadra ELote 06	-03º 02' 54,86199"	-60º 06' 10,14047"	Quadra PLote 21	-03º 02' 51,17688"	-60º 06' 10,47230"
Quadra ELote 06	-03º 02' 54,57295"	-60º 06' 09,99207"	Quadra PLote 22	-03º 02' 51,46601"	-60º 06' 10,62056"
Quadra ELote 06	-03º 02' 54,94509"	-60º 06' 09,27397"	Quadra PLote 22	-03º 02' 51,82741"	-60º 06' 10,80588"
Quadra ELote 07	-03º 02' 54,65597"	-60º 06' 09,12572"	Quadra PLote 22	-03º 02' 51,45480"	-60º 06' 11,52488"
Quadra ELote 07	-03º 02' 54,94509"	-60º 06' 09,27397"	Quadra PLote 22	-03º 02' 51,09340"	-60º 06' 11,33955"
Quadra ELote 07	-03º 02' 54,57295"	-60º 06' 09,99207"	Quadra PLote 22	-03º 02' 51,46601"	-60º 06' 10,62056"
Quadra ELote 07	-03º 02' 54,28390"	-60º 06' 09,84356"	Quadra QLote 01	-03º 02' 50,44658"	-60º 06' 11,88153"
Quadra ELote 07	-03º 02' 54,65597"	-60º 06' 09,12572"	Quadra QLote 01	-03º 02' 51,09710"	-60º 06' 12,21511"
Quadra ELote 08	-03º 02' 54,36685"	-60º 06' 08,97746"	Quadra QLote 01	-03º 02' 50,91825"	-60º 06' 12,56023"

Manaus-AM, 03 MAI 2021

Maria do Carmo Neves dos Santos
Diretora Técnica

Juliano Marcos Valente de Souza
Diretor Presidente

RECEBI O ORIGINAL
 Em: 03/05/2021
 Ryan



IPAAM
 FL N° 1281
 ASS TC

ANEXO DA LICENÇA AMBIENTAL ÚNICA DE SUPRESSÃO VEGETAL N.º 072/2021 Fls.24

INTERESSADO: Mixcon Incorporadora Ltda.

ENDEREÇO PARA CORRESPONDÊNCIA: Rua Belo Horizonte, nº 09, Sala 906, Adrianópolis, Manaus-AM.

CNPJ/CPF: 15.116.813/0001-19

INSCRIÇÃO ESTADUAL:

FONE: (92): 3304-7378

FAX:

REGISTRO NO IPAAM: 1012.2321

PROCESSO N.º: 2286/15-V3

COORDENADAS GEOGRÁFICAS DA ÁREA DE VEGETAÇÃO A SER SUPRIMIDA

Ponto	Latitude	Longitude	Ponto	Latitude	Longitude
Quadra ELote 08	-03º 02' 54,65597"	-60º 06' 09,12572"	Quadra QLote 01	-03º 02' 50,26773"	-60º 06' 12,22665"
Quadra ELote 08	-03º 02' 54,28390"	-60º 06' 09,84366"	Quadra QLote 01	-03º 02' 50,44658"	-60º 06' 11,88153"
Quadra ELote 08	-03º 02' 53,99486"	-60º 06' 09,69526"	Quadra QLote 02	-03º 02' 50,62543"	-60º 06' 11,53642"
Quadra ELote 08	-03º 02' 54,36685"	-60º 06' 08,97746"	Quadra QLote 02	-03º 02' 51,13309"	-60º 06' 11,79674"
Quadra ELote 09	-03º 02' 53,88397"	-60º 06' 09,20308"	Quadra QLote 02	-03º 02' 51,14278"	-60º 06' 11,80920"
Quadra ELote 09	-03º 02' 54,06282"	-60º 06' 08,85796"	Quadra QLote 02	-03º 02' 51,16652"	-60º 06' 11,85413"
Quadra ELote 09	-03º 02' 54,07773"	-60º 06' 08,82920"	Quadra QLote 02	-03º 02' 51,18206"	-60º 06' 11,90248"
Quadra ELote 09	-03º 02' 54,36685"	-60º 06' 08,97746"	Quadra QLote 02	-03º 02' 51,18893"	-60º 06' 11,95278"
Quadra ELote 09	-03º 02' 53,99486"	-60º 06' 09,69526"	Quadra QLote 02	-03º 02' 51,18690"	-60º 06' 12,00350"
Quadra ELote 09	-03º 02' 53,70582"	-60º 06' 09,54685"	Quadra QLote 02	-03º 02' 51,17606"	-60º 06' 12,05310"
Quadra ELote 09	-03º 02' 53,88397"	-60º 06' 09,20308"	Quadra QLote 02	-03º 02' 51,15672"	-60º 06' 12,10007"
Quadra ELote 10	-03º 02' 53,36534"	-60º 06' 08,79153"	Quadra QLote 02	-03º 02' 51,09710"	-60º 06' 12,21511"
Quadra ELote 10	-03º 02' 53,39259"	-60º 06' 08,74861"	Quadra QLote 02	-03º 02' 50,44658"	-60º 06' 11,88153"
Quadra ELote 10	-03º 02' 53,42692"	-60º 06' 08,71105"	Quadra QLote 02	-03º 02' 50,62543"	-60º 06' 11,53642"
Quadra ELote 10	-03º 02' 53,46727"	-60º 06' 08,67998"	Quadra QLote 03	-03º 02' 50,35121"	-60º 06' 11,35940"
Quadra ELote 10	-03º 02' 53,51244"	-60º 06' 08,65636"	Quadra QLote 03	-03º 02' 50,64033"	-60º 06' 11,50766"
Quadra ELote 10	-03º 02' 53,56105"	-60º 06' 08,64091"	Quadra QLote 03	-03º 02' 50,62543"	-60º 06' 11,53642"
Quadra ELote 10	-03º 02' 53,61161"	-60º 06' 08,63408"	Quadra QLote 03	-03º 02' 50,44658"	-60º 06' 11,88153"
Quadra ELote 10	-03º 02' 53,62744"	-60º 06' 08,63470"	Quadra QLote 03	-03º 02' 50,26773"	-60º 06' 12,22665"
Quadra ELote 10	-03º 02' 54,06282"	-60º 06' 08,85796"	Quadra QLote 03	-03º 02' 49,97861"	-60º 06' 12,07840"
Quadra ELote 10	-03º 02' 53,88397"	-60º 06' 09,20308"	Quadra QLote 03	-03º 02' 50,35121"	-60º 06' 11,35940"
Quadra ELote 10	-03º 02' 53,30573"	-60º 06' 08,90657"	Quadra QLote 04	-03º 02' 50,06209"	-60º 06' 11,21114"
Quadra ELote 10	-03º 02' 53,36534"	-60º 06' 08,79153"	Quadra QLote 04	-03º 02' 50,35121"	-60º 06' 11,35940"
Quadra ELote 11	-03º 02' 53,30573"	-60º 06' 08,90657"	Quadra QLote 04	-03º 02' 49,97861"	-60º 06' 12,07840"
Quadra ELote 11	-03º 02' 53,88397"	-60º 06' 09,20308"	Quadra QLote 04	-03º 02' 49,68949"	-60º 06' 11,93014"
Quadra ELote 11	-03º 02' 53,70582"	-60º 06' 09,54685"	Quadra QLote 04	-03º 02' 50,06209"	-60º 06' 11,21114"
Quadra ELote 11	-03º 02' 53,12773"	-60º 06' 09,25004"	Quadra QLote 05	-03º 02' 49,77297"	-60º 06' 11,06289"

Manaus-AM,

03 MAI 2021

Maria do Carmo Neves dos Santos
 Diretora Técnica

Juliano Marcos Valente de Souza
 Diretor Presidente

RECEBI O ORIGINAL
Em: 03/05/2021
Rjcm



ANEXO DA LICENÇA AMBIENTAL ÚNICA DE SUPRESSÃO VEGETAL N.º 072/2021 Fls.25

INTERESSADO: Mixcon Incorporadora Ltda.

ENDEREÇO PARA CORRESPONDÊNCIA: Rua Belo Horizonte, nº 09, Sala 906, Adrianópolis, Manaus-AM.

CNPJ/CPF: 15.116.813/0001-19

INSCRIÇÃO ESTADUAL:

FONE: (92): 3304-7378

FAX:

REGISTRO NO IPAAM: 1012.2321

PROCESSO N.º: 2286/15-V3

COORDENADAS GEOGRÁFICAS DA ÁREA DE VEGETAÇÃO A SER SUPRIMIDA

Ponto	Latitude	Longitude	Ponto	Latitude	Longitude
Quadra ELote 11	-03º 02' 53,30573"	-60º 06' 08,90657"	Quadra QLote 05	-03º 02' 50,06209"	-60º 06' 11,21114"
Quadra ELote 12	-03º 02' 53,12773"	-60º 06' 09,25004"	Quadra QLote 05	-03º 02' 49,68949"	-60º 06' 11,93014"
Quadra ELote 12	-03º 02' 53,70582"	-60º 06' 09,54685"	Quadra QLote 05	-03º 02' 49,40037"	-60º 06' 11,78188"
Quadra ELote 12	-03º 02' 53,52627"	-60º 06' 09,89331"	Quadra QLote 05	-03º 02' 49,77297"	-60º 06' 11,06289"
Quadra ELote 12	-03º 02' 52,94803"	-60º 06' 09,59680"	Quadra QLote 06	-03º 02' 49,48385"	-60º 06' 10,91463"
Quadra ELote 12	-03º 02' 53,12773"	-60º 06' 09,25004"	Quadra QLote 06	-03º 02' 49,77297"	-60º 06' 11,06289"
Quadra ELote 13	-03º 02' 52,85823"	-60º 06' 09,80841"	Quadra QLote 06	-03º 02' 49,40037"	-60º 06' 11,78188"
Quadra ELote 13	-03º 02' 52,86907"	-60º 06' 09,75881"	Quadra QLote 06	-03º 02' 49,11124"	-60º 06' 11,63362"
Quadra ELote 13	-03º 02' 52,88841"	-60º 06' 09,71184"	Quadra QLote 06	-03º 02' 49,48385"	-60º 06' 10,91463"
Quadra ELote 13	-03º 02' 52,94803"	-60º 06' 09,59680"	Quadra QLote 07	-03º 02' 49,19473"	-60º 06' 10,76637"
Quadra ELote 13	-03º 02' 53,52627"	-60º 06' 09,89331"	Quadra QLote 07	-03º 02' 49,48385"	-60º 06' 10,91463"
Quadra ELote 13	-03º 02' 53,34742"	-60º 06' 10,23843"	Quadra QLote 07	-03º 02' 49,11124"	-60º 06' 11,63362"
Quadra ELote 13	-03º 02' 52,91204"	-60º 06' 10,01518"	Quadra QLote 07	-03º 02' 48,82212"	-60º 06' 11,48537"
Quadra ELote 13	-03º 02' 52,90235"	-60º 06' 10,00272"	Quadra QLote 07	-03º 02' 49,19473"	-60º 06' 10,76637"
Quadra ELote 13	-03º 02' 52,87861"	-60º 06' 09,95778"	Quadra QLote 08	-03º 02' 48,90561"	-60º 06' 10,61812"
Quadra ELote 13	-03º 02' 52,86307"	-60º 06' 09,90943"	Quadra QLote 08	-03º 02' 49,19473"	-60º 06' 10,76637"
Quadra ELote 13	-03º 02' 52,85620"	-60º 06' 09,85913"	Quadra QLote 08	-03º 02' 48,82212"	-60º 06' 11,48537"
Quadra ELote 13	-03º 02' 52,85823"	-60º 06' 09,80841"	Quadra QLote 08	-03º 02' 48,48630"	-60º 06' 12,13339"
Quadra ELote 14	-03º 02' 53,34742"	-60º 06' 10,23843"	Quadra QLote 08	-03º 02' 48,39461"	-60º 06' 11,87390"
Quadra ELote 14	-03º 02' 53,52627"	-60º 06' 09,89331"	Quadra QLote 08	-03º 02' 48,34665"	-60º 06' 11,69670"
Quadra ELote 14	-03º 02' 53,70582"	-60º 06' 09,54685"	Quadra QLote 08	-03º 02' 48,90561"	-60º 06' 10,61812"
Quadra ELote 14	-03º 02' 53,99486"	-60º 06' 09,69526"	Quadra QLote 09	-03º 02' 48,47621"	-60º 06' 10,45808"
Quadra ELote 14	-03º 02' 53,62164"	-60º 06' 10,41545"	Quadra QLote 09	-03º 02' 48,50487"	-60º 06' 10,45460"
Quadra ELote 14	-03º 02' 53,33252"	-60º 06' 10,26719"	Quadra QLote 09	-03º 02' 48,55469"	-60º 06' 10,45706"
Quadra ELote 14	-03º 02' 53,34742"	-60º 06' 10,23843"	Quadra QLote 09	-03º 02' 48,60337"	-60º 06' 10,46789"
Quadra ELote 15	-03º 02' 53,99486"	-60º 06' 09,69526"	Quadra QLote 09	-03º 02' 48,64950"	-60º 06' 10,48679"

Manaus-AM, 03 MAI 2021

Maria do Carmo Neves dos Santos
Diretora Técnica

Juliano Marcos Valente de Souza
Diretor Presidente

RECEBI O ORIGINAL
Em: 03/05/2021
Klem



ANEXO DA LICENÇA AMBIENTAL ÚNICA DE SUPRESSÃO VEGETAL N.º 072/2021 Fls.26

INTERESSADO: Mixcon Incorporadora Ltda.

ENDEREÇO PARA CORRESPONDÊNCIA: Rua Belo Horizonte, nº 09, Sala 906, Adrianópolis, Manaus-AM.

CNPJ/CPF: 15.116.813/0001-19

INSCRIÇÃO ESTADUAL:

FONE: (92): 3304-7378

FAX:

REGISTRO NO IPAAM: 1012.2321

PROCESSO N.º: 2286/15-V3

COORDENADAS GEOGRÁFICAS DA ÁREA DE VEGETAÇÃO A SER SUPRIMIDA

Ponto	Latitude	Longitude	Ponto	Latitude	Longitude
Quadra ELote 15	-03º 02' 54,28390"	-60º 06' 09,84366"	Quadra QLote 09	-03º 02' 48,90561"	-60º 06' 10,61812"
Quadra ELote 15	-03º 02' 53,91076"	-60º 06' 10,56371"	Quadra QLote 09	-03º 02' 48,34665"	-60º 06' 11,69670"
Quadra ELote 15	-03º 02' 53,62164"	-60º 06' 10,41545"	Quadra QLote 09	-03º 02' 48,31979"	-60º 06' 11,59749"
Quadra ELote 15	-03º 02' 53,99486"	-60º 06' 09,69526"	Quadra QLote 09	-03º 02' 48,26601"	-60º 06' 11,31627"
Quadra ELote 16	-03º 02' 54,28390"	-60º 06' 09,84366"	Quadra QLote 09	-03º 02' 48,23355"	-60º 06' 11,03183"
Quadra ELote 16	-03º 02' 54,57295"	-60º 06' 09,99207"	Quadra QLote 09	-03º 02' 48,22980"	-60º 06' 10,93357"
Quadra ELote 16	-03º 02' 54,19988"	-60º 06' 10,71196"	Quadra QLote 09	-03º 02' 48,47621"	-60º 06' 10,45808"
Quadra ELote 16	-03º 02' 53,91076"	-60º 06' 10,56371"	Quadra QLote 10	-03º 02' 48,82212"	-60º 06' 11,48537"
Quadra ELote 16	-03º 02' 54,28390"	-60º 06' 09,84366"	Quadra QLote 10	-03º 02' 49,11124"	-60º 06' 11,63362"
Quadra ELote 17	-03º 02' 54,57295"	-60º 06' 09,99207"	Quadra QLote 10	-03º 02' 48,73864"	-60º 06' 12,35262"
Quadra ELote 17	-03º 02' 54,86199"	-60º 06' 10,14047"	Quadra QLote 10	-03º 02' 48,62825"	-60º 06' 12,29601"
Quadra ELote 17	-03º 02' 54,48900"	-60º 06' 10,86022"	Quadra QLote 10	-03º 02' 48,59233"	-60º 06' 12,27421"
Quadra ELote 17	-03º 02' 54,19988"	-60º 06' 10,71196"	Quadra QLote 10	-03º 02' 48,55992"	-60º 06' 12,24751"
Quadra ELote 17	-03º 02' 54,57295"	-60º 06' 09,99207"	Quadra QLote 10	-03º 02' 48,53170"	-60º 06' 12,21646"
Quadra ELote 18	-03º 02' 54,86199"	-60º 06' 10,14047"	Quadra QLote 10	-03º 02' 48,50824"	-60º 06' 12,18171"
Quadra ELote 18	-03º 02' 55,15104"	-60º 06' 10,28888"	Quadra QLote 10	-03º 02' 48,49004"	-60º 06' 12,14397"
Quadra ELote 18	-03º 02' 54,77812"	-60º 06' 11,00847"	Quadra QLote 10	-03º 02' 48,48630"	-60º 06' 12,13339"
Quadra ELote 18	-03º 02' 54,48900"	-60º 06' 10,86022"	Quadra QLote 10	-03º 02' 48,82212"	-60º 06' 11,48537"
Quadra ELote 18	-03º 02' 54,86199"	-60º 06' 10,14047"	Quadra QLote 11	-03º 02' 49,11124"	-60º 06' 11,63362"
Quadra ELote 19	-03º 02' 55,15104"	-60º 06' 10,28888"	Quadra QLote 11	-03º 02' 49,40037"	-60º 06' 11,78188"
Quadra ELote 19	-03º 02' 55,44008"	-60º 06' 10,43729"	Quadra QLote 11	-03º 02' 49,02776"	-60º 06' 12,50087"
Quadra ELote 19	-03º 02' 55,06724"	-60º 06' 11,15673"	Quadra QLote 11	-03º 02' 48,73864"	-60º 06' 12,35262"
Quadra ELote 19	-03º 02' 54,77812"	-60º 06' 11,00847"	Quadra QLote 11	-03º 02' 49,11124"	-60º 06' 11,63362"
Quadra ELote 19	-03º 02' 55,15104"	-60º 06' 10,28888"	Quadra QLote 12	-03º 02' 49,40037"	-60º 06' 11,78188"
Quadra ELote 20	-03º 02' 55,44008"	-60º 06' 10,43729"	Quadra QLote 12	-03º 02' 49,68949"	-60º 06' 11,93014"
Quadra ELote 20	-03º 02' 55,72912"	-60º 06' 10,58569"	Quadra QLote 12	-03º 02' 49,31688"	-60º 06' 12,64913"

Manaus-AM, 03 MAI 2021

Maria do Carmo Neves dos Santos
Diretora Técnica

Juliano Marcos Valente de Souza
Diretor Presidente

RECEBI O ORIGINAL
Em: 03/05/2021
Riam



AMAZONAS
GOVERNO DO ESTADO

IPAAM
FL N° 1284
ASS. TC

ANEXO DA LICENÇA AMBIENTAL ÚNICA DE SUPRESSÃO VEGETAL N.º 072/2021 Fls.27

INTERESSADO: Mixcon Incorporadora Ltda.

ENDEREÇO PARA CORRESPONDÊNCIA: Rua Belo Horizonte, nº 09, Sala 906, Adrianópolis, Manaus-AM.

CNPJ/CPF: 15.116.813/0001-19

INSCRIÇÃO ESTADUAL:

FONE: (92): 3304-7378

FAX:

REGISTRO NO IPAAM: 1012.2321

PROCESSO N.º: 2286/15-V3

COORDENADAS GEOGRÁFICAS DA ÁREA DE VEGETAÇÃO A SER SUPRIMIDA

Ponto	Latitude	Longitude	Ponto	Latitude	Longitude
Quadra ELote 20	-03º 02' 55,55012"	-60º 06' 10,93111"	Quadra QLote 12	-03º 02' 49,02776"	-60º 06' 12,50087"
Quadra ELote 20	-03º 02' 55,37127"	-60º 06' 11,27623"	Quadra QLote 12	-03º 02' 49,40037"	-60º 06' 11,78188"
Quadra ELote 20	-03º 02' 55,35637"	-60º 06' 11,30499"	Quadra QLote 13	-03º 02' 49,68949"	-60º 06' 11,93014"
Quadra ELote 20	-03º 02' 55,06724"	-60º 06' 11,15673"	Quadra QLote 13	-03º 02' 49,97861"	-60º 06' 12,07840"
Quadra ELote 20	-03º 02' 55,44008"	-60º 06' 10,43729"	Quadra QLote 13	-03º 02' 49,60600"	-60º 06' 12,79739"
Quadra ELote 21	-03º 02' 55,55012"	-60º 06' 10,93111"	Quadra QLote 13	-03º 02' 49,31688"	-60º 06' 12,64913"
Quadra ELote 21	-03º 02' 56,12836"	-60º 06' 11,22762"	Quadra QLote 13	-03º 02' 49,68949"	-60º 06' 11,93014"
Quadra ELote 21	-03º 02' 56,06874"	-60º 06' 11,34266"	Quadra QLote 14	-03º 02' 49,97861"	-60º 06' 12,07840"
Quadra ELote 21	-03º 02' 56,04150"	-60º 06' 11,38558"	Quadra QLote 14	-03º 02' 50,26773"	-60º 06' 12,22665"
Quadra ELote 21	-03º 02' 56,00718"	-60º 06' 11,42314"	Quadra QLote 14	-03º 02' 50,08888"	-60º 06' 12,57177"
Quadra ELote 21	-03º 02' 55,96681"	-60º 06' 11,45421"	Quadra QLote 14	-03º 02' 49,91002"	-60º 06' 12,91689"
Quadra ELote 21	-03º 02' 55,92164"	-60º 06' 11,47783"	Quadra QLote 14	-03º 02' 49,89512"	-60º 06' 12,94565"
Quadra ELote 21	-03º 02' 55,87304"	-60º 06' 11,49328"	Quadra QLote 14	-03º 02' 49,60600"	-60º 06' 12,79739"
Quadra ELote 21	-03º 02' 55,82247"	-60º 06' 11,50011"	Quadra QLote 14	-03º 02' 49,97861"	-60º 06' 12,07840"
Quadra ELote 21	-03º 02' 55,80665"	-60º 06' 11,49949"	Quadra QLote 15	-03º 02' 50,08888"	-60º 06' 12,57177"
Quadra ELote 21	-03º 02' 55,37127"	-60º 06' 11,27623"	Quadra QLote 15	-03º 02' 50,73940"	-60º 06' 12,90535"
Quadra ELote 21	-03º 02' 55,55012"	-60º 06' 10,93111"	Quadra QLote 15	-03º 02' 50,67978"	-60º 06' 13,02039"
Quadra ELote 22	-03º 02' 55,72912"	-60º 06' 10,58569"	Quadra QLote 15	-03º 02' 50,65559"	-60º 06' 13,05923"
Quadra ELote 22	-03º 02' 56,30721"	-60º 06' 10,88251"	Quadra QLote 15	-03º 02' 50,62560"	-60º 06' 13,09384"
Quadra ELote 22	-03º 02' 56,12836"	-60º 06' 11,22762"	Quadra QLote 15	-03º 02' 50,59052"	-60º 06' 13,12335"
Quadra ELote 22	-03º 02' 55,55012"	-60º 06' 10,93111"	Quadra QLote 15	-03º 02' 50,55124"	-60º 06' 13,14704"
Quadra ELote 22	-03º 02' 55,72912"	-60º 06' 10,58569"	Quadra QLote 15	-03º 02' 50,50872"	-60º 06' 13,16433"
Quadra FLote 01	-03º 02' 54,99866"	-60º 06' 11,99522"	Quadra QLote 15	-03º 02' 50,46400"	-60º 06' 13,17479"
Quadra FLote 01	-03º 02' 55,57691"	-60º 06' 12,29174"	Quadra QLote 15	-03º 02' 50,41937"	-60º 06' 13,17807"
Quadra FLote 01	-03º 02' 55,47250"	-60º 06' 12,49320"	Quadra QLote 15	-03º 02' 49,91002"	-60º 06' 12,91689"
Quadra FLote 01	-03º 02' 55,39339"	-60º 06' 12,63446"	Quadra QLote 15	-03º 02' 50,08888"	-60º 06' 12,57177"

Manaus-AM,

03 MAI 2021

Maria do Carmo Neves dos Santos
Diretora Técnica

Juliano Marcos Valente de Souza
Diretor Presidente

IPAAM
FL N 1285
ASS TC

RECEBI O ORIGINAL
Em: 03 / 05 / 2021
RJM



ANEXO DA LICENÇA AMBIENTAL ÚNICA DE SUPRESSÃO VEGETAL N.º 072/2021 Fls.28

INTERESSADO: Mixcon Incorporadora Ltda.

ENDEREÇO PARA CORRESPONDÊNCIA: Rua Belo Horizonte, nº 09, Sala 906, Adrianópolis, Manaus-AM.

CNPJ/CPF: 15.116.813/0001-19

INSCRIÇÃO ESTADUAL:

FONE: (92): 3304-7378

FAX:

REGISTRO NO IPAAM: 1012.2321

PROCESSO N.º: 2286/15-V3

COORDENADAS GEOGRÁFICAS DA ÁREA DE VEGETAÇÃO A SER SUPRIMIDA

Ponto	Latitude	Longitude	Ponto	Latitude	Longitude
Quadra FLote 01	-03º 02' 54,81981"	-60º 06' 12,34034"	Quadra QLote 16	-03º 02' 50,26773"	-60º 06' 12,22665"
Quadra FLote 01	-03º 02' 54,99866"	-60º 06' 11,99522"	Quadra QLote 16	-03º 02' 50,91825"	-60º 06' 12,56023"
Quadra FLote 02	-03º 02' 55,17752"	-60º 06' 11,65011"	Quadra QLote 16	-03º 02' 50,73940"	-60º 06' 12,90535"
Quadra FLote 02	-03º 02' 55,61289"	-60º 06' 11,87336"	Quadra QLote 16	-03º 02' 50,08888"	-60º 06' 12,57177"
Quadra FLote 02	-03º 02' 55,62259"	-60º 06' 11,88582"	Quadra QLote 16	-03º 02' 50,26773"	-60º 06' 12,22665"
Quadra FLote 02	-03º 02' 55,64633"	-60º 06' 11,93075"	Quadra RLote 01	-03º 02' 53,50549"	-60º 05' 57,38371"
Quadra FLote 02	-03º 02' 55,66187"	-60º 06' 11,97910"	Quadra RLote 01	-03º 02' 53,78624"	-60º 05' 57,38904"
Quadra FLote 02	-03º 02' 55,66873"	-60º 06' 12,02940"	Quadra RLote 01	-03º 02' 53,83538"	-60º 05' 57,39412"
Quadra FLote 02	-03º 02' 55,66671"	-60º 06' 12,08012"	Quadra RLote 01	-03º 02' 53,88297"	-60º 05' 57,40736"
Quadra FLote 02	-03º 02' 55,65586"	-60º 06' 12,12973"	Quadra RLote 01	-03º 02' 53,92764"	-60º 05' 57,42835"
Quadra FLote 02	-03º 02' 55,63652"	-60º 06' 12,17670"	Quadra RLote 01	-03º 02' 53,96812"	-60º 05' 57,45653"
Quadra FLote 02	-03º 02' 55,57691"	-60º 06' 12,29174"	Quadra RLote 01	-03º 02' 54,00327"	-60º 05' 57,49108"
Quadra FLote 02	-03º 02' 54,99866"	-60º 06' 11,99522"	Quadra RLote 01	-03º 02' 54,03207"	-60º 05' 57,53101"
Quadra FLote 02	-03º 02' 55,17752"	-60º 06' 11,65011"	Quadra RLote 01	-03º 02' 54,05371"	-60º 05' 57,57519"
Quadra FLote 03	-03º 02' 54,90330"	-60º 06' 11,47309"	Quadra RLote 01	-03º 02' 54,06757"	-60º 05' 57,62236"
Quadra FLote 03	-03º 02' 55,19242"	-60º 06' 11,62135"	Quadra RLote 01	-03º 02' 54,07326"	-60º 05' 57,67118"
Quadra FLote 03	-03º 02' 55,17752"	-60º 06' 11,65011"	Quadra RLote 01	-03º 02' 54,07062"	-60º 05' 57,72026"
Quadra FLote 03	-03º 02' 54,99866"	-60º 06' 11,99522"	Quadra RLote 01	-03º 02' 54,05972"	-60º 05' 57,76820"
Quadra FLote 03	-03º 02' 54,81981"	-60º 06' 12,34034"	Quadra RLote 01	-03º 02' 54,04086"	-60º 05' 57,81362"
Quadra FLote 03	-03º 02' 54,53069"	-60º 06' 12,19209"	Quadra RLote 01	-03º 02' 54,02466"	-60º 05' 57,84489"
Quadra FLote 03	-03º 02' 54,90330"	-60º 06' 11,47309"	Quadra RLote 01	-03º 02' 53,84108"	-60º 05' 58,19914"
Quadra FLote 04	-03º 02' 54,61418"	-60º 06' 11,32483"	Quadra RLote 01	-03º 02' 53,48997"	-60º 05' 58,19247"
Quadra FLote 04	-03º 02' 54,90330"	-60º 06' 11,47309"	Quadra RLote 01	-03º 02' 53,50549"	-60º 05' 57,38371"
Quadra FLote 04	-03º 02' 54,53069"	-60º 06' 12,19209"	Quadra RLote 02	-03º 02' 53,15437"	-60º 05' 57,37704"
Quadra FLote 04	-03º 02' 54,24157"	-60º 06' 12,04383"	Quadra RLote 02	-03º 02' 53,50549"	-60º 05' 57,38371"

Manaus-AM, 03 MAI 2021

Maria do Carmo Neves dos Santos
Diretora Técnica

Juliano Marcos Valente de Souza
Diretor Presidente



RECEBI O ORIGINAL
Em: 03 / 05 / 2021
Rjom



AMAZONAS
GOVERNO DO ESTADO

IPAAM
FL N° 286
ASS TC

ANEXO DA LICENÇA AMBIENTAL ÚNICA DE SUPRESSÃO VEGETAL N.º 072/2021 Fls.29

INTERESSADO: Mixcon Incorporadora Ltda.

ENDEREÇO PARA CORRESPONDÊNCIA: Rua Belo Horizonte, nº 09, Sala 906, Adrianópolis, Manaus-AM.

CNPJ/CPF: 15.116.813/0001-19

INSCRIÇÃO ESTADUAL:

FONE: (92): 3304-7378

FAX:

REGISTRO NO IPAAM: 1012.2321

PROCESSO N.º: 2286/15-V3

COORDENADAS GEOGRÁFICAS DA ÁREA DE VEGETAÇÃO A SER SUPRIMIDA

Ponto	Latitude	Longitude	Ponto	Latitude	Longitude
Quadra FLote 04	-03º 02' 54,61418"	-60º 06' 11,32483"	Quadra RLote 02	-03º 02' 53,48997"	-60º 05' 58,19247"
Quadra FLote 05	-03º 02' 54,32505"	-60º 06' 11,17658"	Quadra RLote 02	-03º 02' 53,13885"	-60º 05' 58,18580"
Quadra FLote 05	-03º 02' 54,61418"	-60º 06' 11,32483"	Quadra RLote 02	-03º 02' 53,15437"	-60º 05' 57,37704"
Quadra FLote 05	-03º 02' 54,24157"	-60º 06' 12,04383"	Quadra RLote 03	-03º 02' 52,71952"	-60º 05' 57,63840"
Quadra FLote 05	-03º 02' 53,95245"	-60º 06' 11,89557"	Quadra RLote 03	-03º 02' 52,72806"	-60º 05' 57,59079"
Quadra FLote 05	-03º 02' 54,32505"	-60º 06' 11,17658"	Quadra RLote 03	-03º 02' 52,74441"	-60º 05' 57,54525"
Quadra FLote 06	-03º 02' 54,03593"	-60º 06' 11,02832"	Quadra RLote 03	-03º 02' 52,76811"	-60º 05' 57,50302"
Quadra FLote 06	-03º 02' 54,32505"	-60º 06' 11,17658"	Quadra RLote 03	-03º 02' 52,79850"	-60º 05' 57,46527"
Quadra FLote 06	-03º 02' 53,95245"	-60º 06' 11,89557"	Quadra RLote 03	-03º 02' 52,83476"	-60º 05' 57,43305"
Quadra FLote 06	-03º 02' 53,66333"	-60º 06' 11,74731"	Quadra RLote 03	-03º 02' 52,87588"	-60º 05' 57,40724"
Quadra FLote 06	-03º 02' 54,03593"	-60º 06' 11,02832"	Quadra RLote 03	-03º 02' 52,92073"	-60º 05' 57,38856"
Quadra FLote 07	-03º 02' 53,74681"	-60º 06' 10,88006"	Quadra RLote 03	-03º 02' 52,96806"	-60º 05' 57,37752"
Quadra FLote 07	-03º 02' 54,03593"	-60º 06' 11,02832"	Quadra RLote 03	-03º 02' 53,01658"	-60º 05' 57,37443"
Quadra FLote 07	-03º 02' 53,66333"	-60º 06' 11,74731"	Quadra RLote 03	-03º 02' 53,15437"	-60º 05' 57,37704"
Quadra FLote 07	-03º 02' 53,37420"	-60º 06' 11,59906"	Quadra RLote 03	-03º 02' 53,13885"	-60º 05' 58,18580"
Quadra FLote 07	-03º 02' 53,74681"	-60º 06' 10,88006"	Quadra RLote 03	-03º 02' 52,75508"	-60º 05' 58,17851"
Quadra FLote 08	-03º 02' 53,45769"	-60º 06' 10,73181"	Quadra RLote 03	-03º 02' 52,71902"	-60º 05' 57,68676"
Quadra FLote 08	-03º 02' 53,74681"	-60º 06' 10,88006"	Quadra RLote 03	-03º 02' 52,71952"	-60º 05' 57,63840"
Quadra FLote 08	-03º 02' 53,37420"	-60º 06' 11,59906"	Quadra RLote 04	-03º 02' 53,13885"	-60º 05' 58,18580"
Quadra FLote 08	-03º 02' 53,08508"	-60º 06' 11,45080"	Quadra RLote 04	-03º 02' 53,48997"	-60º 05' 58,19247"
Quadra FLote 08	-03º 02' 53,45769"	-60º 06' 10,73181"	Quadra RLote 04	-03º 02' 53,84108"	-60º 05' 58,19914"
Quadra FLote 09	-03º 02' 53,16857"	-60º 06' 10,58355"	Quadra RLote 04	-03º 02' 53,59197"	-60º 05' 58,67984"
Quadra FLote 09	-03º 02' 53,45769"	-60º 06' 10,73181"	Quadra RLote 04	-03º 02' 52,79072"	-60º 05' 58,66462"
Quadra FLote 09	-03º 02' 53,08508"	-60º 06' 11,45080"	Quadra RLote 04	-03º 02' 52,75508"	-60º 05' 58,17851"
Quadra FLote 09	-03º 02' 52,79596"	-60º 06' 11,30254"	Quadra RLote 04	-03º 02' 53,13885"	-60º 05' 58,18580"
Quadra FLote 09	-03º 02' 53,16857"	-60º 06' 10,58355"	Quadra SLote 01	-03º 02' 59,56129"	-60º 06' 05,38004"

Manaus-AM,

03 MAI 2021

Maria do Carmo Neves dos Santos
Diretora Técnica

Juliano Marcos Valente de Souza
Diretor Presidente

RECEBI O ORIGINAL
Em: 03 / 05 / 2021
Ryom



ANEXO DA LICENÇA AMBIENTAL ÚNICA DE SUPRESSÃO VEGETAL N.º 072/2021 Fls.30

INTERESSADO: Mixcon Incorporadora Ltda.

ENDEREÇO PARA CORRESPONDÊNCIA: Rua Belo Horizonte, nº 09, Sala 906, Adrianópolis, Manaus-AM.

CNPJ/CPF: 15.116.813/0001-19

INSCRIÇÃO ESTADUAL:

FONE: (92): 3304-7378

FAX:

REGISTRO NO IPAAM: 1012.2321

PROCESSO N.º: 2286/15-V3

COORDENADAS GEOGRÁFICAS DA ÁREA DE VEGETAÇÃO A SER SUPRIMIDA

Ponto	Latitude	Longitude	Ponto	Latitude	Longitude
Quadra FLote 10	-03º 02' 52,87945"	-60º 06' 10,43529"	Quadra SLote 01	-03º 02' 59,97412"	-60º 06' 05,59174"
Quadra FLote 10	-03º 02' 53,16857"	-60º 06' 10,58355"	Quadra SLote 01	-03º 02' 59,96800"	-60º 06' 05,60847"
Quadra FLote 10	-03º 02' 52,79596"	-60º 06' 11,30254"	Quadra SLote 01	-03º 02' 59,95937"	-60º 06' 05,64021"
Quadra FLote 10	-03º 02' 52,50684"	-60º 06' 11,15429"	Quadra SLote 01	-03º 02' 59,95347"	-60º 06' 05,67256"
Quadra FLote 10	-03º 02' 52,87945"	-60º 06' 10,43529"	Quadra SLote 01	-03º 02' 59,95034"	-60º 06' 05,70530"
Quadra FLote 11	-03º 02' 52,51805"	-60º 06' 10,24997"	Quadra SLote 01	-03º 02' 59,93998"	-60º 06' 06,04491"
Quadra FLote 11	-03º 02' 52,87945"	-60º 06' 10,43529"	Quadra SLote 01	-03º 02' 59,36858"	-60º 06' 05,75191"
Quadra FLote 11	-03º 02' 52,50684"	-60º 06' 11,15429"	Quadra SLote 01	-03º 02' 59,56129"	-60º 06' 05,38004"
Quadra FLote 11	-03º 02' 52,14544"	-60º 06' 10,96897"	Quadra SLote 02	-03º 02' 59,36858"	-60º 06' 05,75191"
Quadra FLote 11	-03º 02' 52,51805"	-60º 06' 10,24997"	Quadra SLote 02	-03º 02' 59,93998"	-60º 06' 06,04491"
Quadra FLote 12	-03º 02' 52,14544"	-60º 06' 10,96897"	Quadra SLote 02	-03º 02' 59,92904"	-60º 06' 06,40333"
Quadra FLote 12	-03º 02' 52,50684"	-60º 06' 11,15429"	Quadra SLote 02	-03º 02' 59,21954"	-60º 06' 06,03951"
Quadra FLote 12	-03º 02' 52,13424"	-60º 06' 11,87328"	Quadra SLote 02	-03º 02' 59,36858"	-60º 06' 05,75191"
Quadra FLote 12	-03º 02' 51,77283"	-60º 06' 11,68796"	Quadra SLote 03	-03º 02' 59,21954"	-60º 06' 06,03951"
Quadra FLote 12	-03º 02' 52,14544"	-60º 06' 10,96897"	Quadra SLote 03	-03º 02' 59,92904"	-60º 06' 06,40333"
Quadra FLote 13	-03º 02' 52,50684"	-60º 06' 11,15429"	Quadra SLote 03	-03º 02' 59,92667"	-60º 06' 06,48124"
Quadra FLote 13	-03º 02' 52,79596"	-60º 06' 11,30254"	Quadra SLote 03	-03º 02' 59,80964"	-60º 06' 06,70613"
Quadra FLote 13	-03º 02' 52,42336"	-60º 06' 12,02154"	Quadra SLote 03	-03º 02' 59,07050"	-60º 06' 06,32711"
Quadra FLote 13	-03º 02' 52,13424"	-60º 06' 11,87328"	Quadra SLote 03	-03º 02' 59,21954"	-60º 06' 06,03951"
Quadra FLote 13	-03º 02' 52,50684"	-60º 06' 11,15429"	Quadra SLote 04	-03º 02' 59,07050"	-60º 06' 06,32711"
Quadra FLote 14	-03º 02' 52,79596"	-60º 06' 11,30254"	Quadra SLote 04	-03º 02' 59,80964"	-60º 06' 06,70613"
Quadra FLote 14	-03º 02' 53,08508"	-60º 06' 11,45080"	Quadra SLote 04	-03º 02' 59,66011"	-60º 06' 06,99347"
Quadra FLote 14	-03º 02' 52,71248"	-60º 06' 12,16980"	Quadra SLote 04	-03º 02' 58,92146"	-60º 06' 06,61471"
Quadra FLote 14	-03º 02' 52,42336"	-60º 06' 12,02154"	Quadra SLote 04	-03º 02' 59,07050"	-60º 06' 06,32711"
Quadra FLote 14	-03º 02' 52,79596"	-60º 06' 11,30254"	Quadra SLote 05	-03º 02' 58,92146"	-60º 06' 06,61471"

Manaus-AM, 03 MAI 2021

Maria do Carmo Neves dos Santos
Diretora Técnica

Juliano Marcos Valente de Souza
Diretor Presidente

RECEBI O ORIGINAL
Em: 03/05/2021
IPAM



IPAM
FLN 128
ASS: TC

ANEXO DA LICENÇA AMBIENTAL ÚNICA DE SUPRESSÃO VEGETAL N.º 072/2021 Fls.31

INTERESSADO: Mixcon Incorporadora Ltda.

ENDEREÇO PARA CORRESPONDÊNCIA: Rua Belo Horizonte, nº 09, Sala 906, Adrianópolis, Manaus-AM.

CNPJ/CPF: 15.116.813/0001-19

INSCRIÇÃO ESTADUAL:

FONE: (92): 3304-7378

FAX:

REGISTRO NO IPAAM: 1012.2321

PROCESSO N.º: 2286/15-V3

COORDENADAS GEOGRÁFICAS DA ÁREA DE VEGETAÇÃO A SER SUPRIMIDA

Ponto	Latitude	Longitude	Ponto	Latitude	Longitude
Quadra FLote 15	-03º 02' 53,08508"	-60º 06' 11,45080"	Quadra SLote 05	-03º 02' 59,66011"	-60º 06' 06,99347"
Quadra FLote 15	-03º 02' 53,37420"	-60º 06' 11,59906"	Quadra SLote 05	-03º 02' 59,51058"	-60º 06' 07,28082"
Quadra FLote 15	-03º 02' 53,00160"	-60º 06' 12,31805"	Quadra SLote 05	-03º 02' 58,77242"	-60º 06' 06,90230"
Quadra FLote 15	-03º 02' 52,71248"	-60º 06' 12,16980"	Quadra SLote 05	-03º 02' 58,92146"	-60º 06' 06,61471"
Quadra FLote 15	-03º 02' 53,08508"	-60º 06' 11,45080"	Quadra SLote 06	-03º 02' 58,77242"	-60º 06' 06,90230"
Quadra FLote 16	-03º 02' 53,37420"	-60º 06' 11,59906"	Quadra SLote 06	-03º 02' 59,51058"	-60º 06' 07,28082"
Quadra FLote 16	-03º 02' 53,66333"	-60º 06' 11,74731"	Quadra SLote 06	-03º 02' 59,36105"	-60º 06' 07,56817"
Quadra FLote 16	-03º 02' 53,29072"	-60º 06' 12,46631"	Quadra SLote 06	-03º 02' 58,62338"	-60º 06' 07,18990"
Quadra FLote 16	-03º 02' 53,00160"	-60º 06' 12,31805"	Quadra SLote 06	-03º 02' 58,77242"	-60º 06' 06,90230"
Quadra FLote 16	-03º 02' 53,37420"	-60º 06' 11,59906"	Quadra SLote 07	-03º 02' 58,62338"	-60º 06' 07,18990"
Quadra FLote 17	-03º 02' 53,66333"	-60º 06' 11,74731"	Quadra SLote 07	-03º 02' 59,36105"	-60º 06' 07,56817"
Quadra FLote 17	-03º 02' 53,95245"	-60º 06' 11,89557"	Quadra SLote 07	-03º 02' 59,21152"	-60º 06' 07,85551"
Quadra FLote 17	-03º 02' 53,57984"	-60º 06' 12,61457"	Quadra SLote 07	-03º 02' 58,47433"	-60º 06' 07,47750"
Quadra FLote 17	-03º 02' 53,29072"	-60º 06' 12,46631"	Quadra SLote 07	-03º 02' 58,62338"	-60º 06' 07,18990"
Quadra FLote 17	-03º 02' 53,66333"	-60º 06' 11,74731"	Quadra SLote 08	-03º 02' 58,47433"	-60º 06' 07,47750"
Quadra FLote 18	-03º 02' 53,95245"	-60º 06' 11,89557"	Quadra SLote 08	-03º 02' 59,21152"	-60º 06' 07,85551"
Quadra FLote 18	-03º 02' 54,24157"	-60º 06' 12,04383"	Quadra SLote 08	-03º 02' 59,06199"	-60º 06' 08,14286"
Quadra FLote 18	-03º 02' 53,86896"	-60º 06' 12,76283"	Quadra SLote 08	-03º 02' 58,32529"	-60º 06' 07,76510"
Quadra FLote 18	-03º 02' 53,57984"	-60º 06' 12,61457"	Quadra SLote 08	-03º 02' 58,47433"	-60º 06' 07,47750"
Quadra FLote 18	-03º 02' 53,95245"	-60º 06' 11,89557"	Quadra SLote 09	-03º 02' 58,32529"	-60º 06' 07,76510"
Quadra FLote 19	-03º 02' 54,24157"	-60º 06' 12,04383"	Quadra SLote 09	-03º 02' 59,06199"	-60º 06' 08,14286"
Quadra FLote 19	-03º 02' 54,53069"	-60º 06' 12,19209"	Quadra SLote 09	-03º 02' 58,91245"	-60º 06' 08,43021"
Quadra FLote 19	-03º 02' 54,15808"	-60º 06' 12,91108"	Quadra SLote 09	-03º 02' 58,17625"	-60º 06' 08,05270"
Quadra FLote 19	-03º 02' 53,86896"	-60º 06' 12,76283"	Quadra SLote 09	-03º 02' 58,32529"	-60º 06' 07,76510"
Quadra FLote 19	-03º 02' 54,24157"	-60º 06' 12,04383"	Quadra SLote 10	-03º 02' 58,17625"	-60º 06' 08,05270"
Quadra FLote 20	-03º 02' 54,53069"	-60º 06' 12,19209"	Quadra SLote 10	-03º 02' 58,91245"	-60º 06' 08,43021"
Quadra FLote 20	-03º 02' 54,81981"	-60º 06' 12,34034"	Quadra SLote 10	-03º 02' 58,76292"	-60º 06' 08,71756"

Manaus-AM, 03 MAI 2021

Maria do Carmo Neves dos Santos
Diretora Técnica

Juliano Marcos Valente de Souza
Diretor Presidente

RECEBI O ORIGINAL
Em: 03/05/2021
Rjom



IPAAM
FL N° 1289
ASS TC

ANEXO DA LICENÇA AMBIENTAL ÚNICA DE SUPRESSÃO VEGETAL N.º 072/2021 Fls.32

INTERESSADO: Mixcon Incorporadora Ltda.

ENDEREÇO PARA CORRESPONDÊNCIA: Rua Belo Horizonte, nº 09, Sala 906, Adrianópolis, Manaus-AM.

CNPJ/CPF: 15.116.813/0001-19

INSCRIÇÃO ESTADUAL:

FONE: (92): 3304-7378

FAX:

REGISTRO NO IPAAM: 1012.2321

PROCESSO N.º: 2286/15-V3

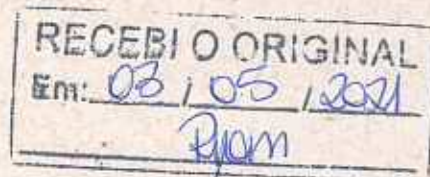
COORDENADAS GEOGRÁFICAS DA ÁREA DE VEGETAÇÃO A SER SUPRIMIDA

Ponto	Latitude	Longitude	Ponto	Latitude	Longitude
Quadra FLote 20	-03º 02' 54,64096"	-60º 06' 12,68546"	Quadra SLote 10	-03º 02' 58,02721"	-60º 06' 08,34030"
Quadra FLote 20	-03º 02' 54,46211"	-60º 06' 13,03058"	Quadra SLote 10	-03º 02' 58,17625"	-60º 06' 08,05270"
Quadra FLote 20	-03º 02' 54,44721"	-60º 06' 13,05934"	Quadra SLote 11	-03º 02' 58,02721"	-60º 06' 08,34030"
Quadra FLote 20	-03º 02' 54,15808"	-60º 06' 12,91108"	Quadra SLote 11	-03º 02' 58,76292"	-60º 06' 08,71756"
Quadra FLote 20	-03º 02' 54,53069"	-60º 06' 12,19209"	Quadra SLote 11	-03º 02' 58,61339"	-60º 06' 09,00490"
Quadra FLote 21	-03º 02' 54,64096"	-60º 06' 12,68546"	Quadra SLote 11	-03º 02' 57,87817"	-60º 06' 08,62790"
Quadra FLote 21	-03º 02' 55,18233"	-60º 06' 12,96306"	Quadra SLote 11	-03º 02' 58,02721"	-60º 06' 08,34030"
Quadra FLote 21	-03º 02' 55,06987"	-60º 06' 13,11411"	Quadra SLote 12	-03º 02' 57,87817"	-60º 06' 08,62790"
Quadra FLote 21	-03º 02' 55,03535"	-60º 06' 13,15054"	Quadra SLote 12	-03º 02' 58,61339"	-60º 06' 09,00490"
Quadra FLote 21	-03º 02' 54,99507"	-60º 06' 13,18055"	Quadra SLote 12	-03º 02' 58,46386"	-60º 06' 09,29225"
Quadra FLote 21	-03º 02' 54,95021"	-60º 06' 13,20325"	Quadra SLote 12	-03º 02' 57,72913"	-60º 06' 08,91550"
Quadra FLote 21	-03º 02' 54,90211"	-60º 06' 13,21798"	Quadra SLote 12	-03º 02' 57,87817"	-60º 06' 08,62790"
Quadra FLote 21	-03º 02' 54,85219"	-60º 06' 13,22429"	Quadra SLote 13	-03º 02' 57,72913"	-60º 06' 08,91550"
Quadra FLote 21	-03º 02' 54,83868"	-60º 06' 13,22368"	Quadra SLote 13	-03º 02' 58,46386"	-60º 06' 09,29225"
Quadra FLote 21	-03º 02' 54,46211"	-60º 06' 13,03058"	Quadra SLote 13	-03º 02' 58,31433"	-60º 06' 09,57960"
Quadra FLote 21	-03º 02' 54,64096"	-60º 06' 12,68546"	Quadra SLote 13	-03º 02' 57,58009"	-60º 06' 09,20310"
Quadra FLote 22	-03º 02' 54,81981"	-60º 06' 12,34034"	Quadra SLote 13	-03º 02' 57,72913"	-60º 06' 08,91550"
Quadra FLote 22	-03º 02' 55,39339"	-60º 06' 12,63446"	Quadra SLote 14	-03º 02' 57,58009"	-60º 06' 09,20310"
Quadra FLote 22	-03º 02' 55,35184"	-60º 06' 12,70866"	Quadra SLote 14	-03º 02' 58,31433"	-60º 06' 09,57960"
Quadra FLote 22	-03º 02' 55,21744"	-60º 06' 12,91592"	Quadra SLote 14	-03º 02' 58,16479"	-60º 06' 09,86695"
Quadra FLote 22	-03º 02' 55,18233"	-60º 06' 12,96306"	Quadra SLote 14	-03º 02' 57,43105"	-60º 06' 09,49069"
Quadra FLote 22	-03º 02' 54,64096"	-60º 06' 12,68546"	Quadra SLote 14	-03º 02' 57,58009"	-60º 06' 09,20310"
Quadra FLote 22	-03º 02' 54,81981"	-60º 06' 12,34034"	Quadra SLote 15	-03º 02' 57,43105"	-60º 06' 09,49069"
Quadra GLote 01	-03º 02' 53,99414"	-60º 06' 13,22744"	Quadra SLote 15	-03º 02' 58,16479"	-60º 06' 09,86695"
Quadra GLote 01	-03º 02' 54,25025"	-60º 06' 13,35877"	Quadra SLote 15	-03º 02' 58,01526"	-60º 06' 10,15429"

Manaus-AM, 03 MAI 2021

Maria do Carmo Neves dos Santos
Diretora Técnica

Juliano Marcos Valente de Souza
Diretor Presidente



ANEXO DA LICENÇA AMBIENTAL ÚNICA DE SUPRESSÃO VEGETAL N.º 072/2021 Fls.33

INTERESSADO: Mixcon Incorporadora Ltda.

ENDEREÇO PARA CORRESPONDÊNCIA: Rua Belo Horizonte, nº 09, Sala 906, Adrianópolis, Manaus-AM.

CNPJ/CPF: 15.116.813/0001-19

INSCRIÇÃO ESTADUAL:

FONE: (92): 3304-7378

FAX:

REGISTRO NO IPAAM: 1012.2321

PROCESSO N.º: 2286/15-V3

COORDENADAS GEOGRÁFICAS DA ÁREA DE VEGETAÇÃO A SER SUPRIMIDA

Ponto	Latitude	Longitude	Ponto	Latitude	Longitude
Quadra GLote 01	-03º 02' 54,29248"	-60º 06' 13,38518"	Quadra SLote 15	-03º 02' 57,28201"	-60º 06' 09,77829"
Quadra GLote 01	-03º 02' 54,32959"	-60º 06' 13,41834"	Quadra SLote 15	-03º 02' 57,43105"	-60º 06' 09,49069"
Quadra GLote 01	-03º 02' 54,36050"	-60º 06' 13,45729"	Quadra SLote 16	-03º 02' 57,28201"	-60º 06' 09,77829"
Quadra GLote 01	-03º 02' 54,37428"	-60º 06' 13,48252"	Quadra SLote 16	-03º 02' 58,01526"	-60º 06' 10,15429"
Quadra GLote 01	-03º 02' 54,12787"	-60º 06' 13,95802"	Quadra SLote 16	-03º 02' 57,86573"	-60º 06' 10,44164"
Quadra GLote 01	-03º 02' 54,04522"	-60º 06' 14,01197"	Quadra SLote 16	-03º 02' 57,13297"	-60º 06' 10,06589"
Quadra GLote 01	-03º 02' 53,79348"	-60º 06' 14,15068"	Quadra SLote 16	-03º 02' 57,28201"	-60º 06' 09,77829"
Quadra GLote 01	-03º 02' 53,53200"	-60º 06' 14,27023"	Quadra SLote 17	-03º 02' 57,13297"	-60º 06' 10,06589"
Quadra GLote 01	-03º 02' 53,43518"	-60º 06' 14,30603"	Quadra SLote 17	-03º 02' 57,86573"	-60º 06' 10,44164"
Quadra GLote 01	-03º 02' 53,99414"	-60º 06' 13,22744"	Quadra SLote 17	-03º 02' 57,71620"	-60º 06' 10,72899"
Quadra GLote 02	-03º 02' 53,33241"	-60º 06' 13,79818"	Quadra SLote 17	-03º 02' 56,98393"	-60º 06' 10,35349"
Quadra GLote 02	-03º 02' 53,70502"	-60º 06' 13,07918"	Quadra SLote 17	-03º 02' 57,13297"	-60º 06' 10,06589"
Quadra GLote 02	-03º 02' 53,99414"	-60º 06' 13,22744"	Quadra SLote 18	-03º 02' 56,98393"	-60º 06' 10,35349"
Quadra GLote 02	-03º 02' 53,43518"	-60º 06' 14,30603"	Quadra SLote 18	-03º 02' 57,71620"	-60º 06' 10,72899"
Quadra GLote 02	-03º 02' 53,26225"	-60º 06' 14,36996"	Quadra SLote 18	-03º 02' 57,56667"	-60º 06' 11,01634"
Quadra GLote 02	-03º 02' 52,99659"	-60º 06' 14,44620"	Quadra SLote 18	-03º 02' 56,83489"	-60º 06' 10,64109"
Quadra GLote 02	-03º 02' 53,33241"	-60º 06' 13,79818"	Quadra SLote 18	-03º 02' 56,98393"	-60º 06' 10,35349"
Quadra GLote 03	-03º 02' 53,41590"	-60º 06' 12,93093"	Quadra SLote 19	-03º 02' 56,83489"	-60º 06' 10,64109"
Quadra GLote 03	-03º 02' 53,70502"	-60º 06' 13,07918"	Quadra SLote 19	-03º 02' 57,56667"	-60º 06' 11,01634"
Quadra GLote 03	-03º 02' 53,33241"	-60º 06' 13,79818"	Quadra SLote 19	-03º 02' 57,41713"	-60º 06' 11,30368"
Quadra GLote 03	-03º 02' 53,04329"	-60º 06' 13,64992"	Quadra SLote 19	-03º 02' 56,68585"	-60º 06' 10,92869"
Quadra GLote 03	-03º 02' 53,41590"	-60º 06' 12,93093"	Quadra SLote 19	-03º 02' 56,83489"	-60º 06' 10,64109"
Quadra GLote 04	-03º 02' 53,12678"	-60º 06' 12,78267"	Quadra SLote 20	-03º 02' 56,68585"	-60º 06' 10,92869"
Quadra GLote 04	-03º 02' 53,41590"	-60º 06' 12,93093"	Quadra SLote 20	-03º 02' 57,41713"	-60º 06' 11,30368"
Quadra GLote 04	-03º 02' 53,04329"	-60º 06' 13,64992"	Quadra SLote 20	-03º 02' 57,26760"	-60º 06' 11,59103"
Quadra GLote 04	-03º 02' 52,75417"	-60º 06' 13,50166"	Quadra SLote 20	-03º 02' 56,53680"	-60º 06' 11,21629"

Manaus-AM,

03 MAI 2021

Maria do Carmo Neves dos Santos
Diretora Técnica

Juliano Marcos Valente de Souza
Diretor Presidente

IPAAM
FL N 1291
ASS: TC

RECEBI O ORIGINAL
Em: 03/05/2021
Rjorn



ANEXO DA LICENÇA AMBIENTAL ÚNICA DE SUPRESSÃO VEGETAL N.º 072/2021 Fls.34

INTERESSADO: Mixcon Incorporadora Ltda.

ENDEREÇO PARA CORRESPONDÊNCIA: Rua Belo Horizonte, nº 09, Sala 906, Adrianópolis, Manaus-AM.

CNPJ/CPF: 15.116.813/0001-19

INSCRIÇÃO ESTADUAL:

FONE: (92): 3304-7378

FAX:

REGISTRO NO IPAAM: 1012.2321

PROCESSO Nº: 2286/15-V3

COORDENADAS GEOGRÁFICAS DA ÁREA DE VEGETAÇÃO A SER SUPRIMIDA

Ponto	Latitude	Longitude	Ponto	Latitude	Longitude
Quadra GLote 04	-03º 02' 53,12678"	-60º 06' 12,78267"	Quadra SLote 20	-03º 02' 56,68585"	-60º 06' 10,92869"
Quadra GLote 05	-03º 02' 52,83765"	-60º 06' 12,63441"	Quadra SLote 21	-03º 02' 56,53680"	-60º 06' 11,21629"
Quadra GLote 05	-03º 02' 53,12678"	-60º 06' 12,78267"	Quadra SLote 21	-03º 02' 57,26760"	-60º 06' 11,59103"
Quadra GLote 05	-03º 02' 52,75417"	-60º 06' 13,50166"	Quadra SLote 21	-03º 02' 57,11807"	-60º 06' 11,87838"
Quadra GLote 05	-03º 02' 52,46505"	-60º 06' 13,35340"	Quadra SLote 21	-03º 02' 56,38776"	-60º 06' 11,50388"
Quadra GLote 05	-03º 02' 52,83765"	-60º 06' 12,63441"	Quadra SLote 21	-03º 02' 56,53680"	-60º 06' 11,21629"
Quadra GLote 06	-03º 02' 52,54853"	-60º 06' 12,48615"	Quadra SLote 22	-03º 02' 56,38776"	-60º 06' 11,50388"
Quadra GLote 06	-03º 02' 52,83765"	-60º 06' 12,63441"	Quadra SLote 22	-03º 02' 57,11807"	-60º 06' 11,87838"
Quadra GLote 06	-03º 02' 52,46505"	-60º 06' 13,35340"	Quadra SLote 22	-03º 02' 56,96854"	-60º 06' 12,16572"
Quadra GLote 06	-03º 02' 52,17593"	-60º 06' 13,20515"	Quadra SLote 22	-03º 02' 56,23872"	-60º 06' 11,79148"
Quadra GLote 06	-03º 02' 52,54853"	-60º 06' 12,48615"	Quadra SLote 22	-03º 02' 56,38776"	-60º 06' 11,50388"
Quadra GLote 07	-03º 02' 52,06566"	-60º 06' 12,71178"	Quadra SLote 23	-03º 02' 56,23872"	-60º 06' 11,79148"
Quadra GLote 07	-03º 02' 52,24451"	-60º 06' 12,36666"	Quadra SLote 23	-03º 02' 56,96854"	-60º 06' 12,16572"
Quadra GLote 07	-03º 02' 52,25941"	-60º 06' 12,33790"	Quadra SLote 23	-03º 02' 56,81900"	-60º 06' 12,45307"
Quadra GLote 07	-03º 02' 52,54853"	-60º 06' 12,48615"	Quadra SLote 23	-03º 02' 56,08968"	-60º 06' 12,07908"
Quadra GLote 07	-03º 02' 52,17593"	-60º 06' 13,20515"	Quadra SLote 23	-03º 02' 56,23872"	-60º 06' 11,79148"
Quadra GLote 07	-03º 02' 51,88681"	-60º 06' 13,05689"	Quadra SLote 24	-03º 02' 56,08968"	-60º 06' 12,07908"
Quadra GLote 07	-03º 02' 52,06566"	-60º 06' 12,71178"	Quadra SLote 24	-03º 02' 56,81900"	-60º 06' 12,45307"
Quadra GLote 08	-03º 02' 51,47475"	-60º 06' 12,26316"	Quadra SLote 24	-03º 02' 56,66947"	-60º 06' 12,74042"
Quadra GLote 08	-03º 02' 51,50200"	-60º 06' 12,22024"	Quadra SLote 24	-03º 02' 55,94064"	-60º 06' 12,36668"
Quadra GLote 08	-03º 02' 51,53632"	-60º 06' 12,18268"	Quadra SLote 24	-03º 02' 56,08968"	-60º 06' 12,07908"
Quadra GLote 08	-03º 02' 51,57668"	-60º 06' 12,15161"	Quadra SLote 25	-03º 02' 55,94064"	-60º 06' 12,36668"
Quadra GLote 08	-03º 02' 51,62185"	-60º 06' 12,12800"	Quadra SLote 25	-03º 02' 56,66947"	-60º 06' 12,74042"
Quadra GLote 08	-03º 02' 51,67046"	-60º 06' 12,11254"	Quadra SLote 25	-03º 02' 56,51994"	-60º 06' 13,02776"
Quadra GLote 08	-03º 02' 51,72102"	-60º 06' 12,10571"	Quadra SLote 25	-03º 02' 55,79160"	-60º 06' 12,65428"
Quadra GLote 08	-03º 02' 51,73685"	-60º 06' 12,10634"	Quadra SLote 25	-03º 02' 55,94064"	-60º 06' 12,36668"

Manaus-AM, 03 MAI 2021

Maria do Carmo Neves dos Santos
Diretora Técnica

Juliano Marcos Valente de Souza
Diretor Presidente



IPAAM
FL N.º 1295
ASS. TC

RECEBI O ORIGINAL
Em: 03/05/2021
Ryem



ANEXO DA LICENÇA AMBIENTAL ÚNICA DE SUPRESSÃO VEGETAL N.º 072/2021 Fls.35

INTERESSADO: Mixcon Incorporadora Ltda.

ENDEREÇO PARA CORRESPONDÊNCIA: Rua Belo Horizonte, nº 09, Sala 906, Adrianópolis, Manaus-AM.

CNPJ/CPF: 15.116.813/0001-19

INSCRIÇÃO ESTADUAL:

FONE: (92): 3304-7378

FAX:

REGISTRO NO IPAAM: 1012.2321

PROCESSO Nº: 2286/15-V3

COORDENADAS GEOGRÁFICAS DA ÁREA DE VEGETAÇÃO A SER SUPRIMIDA

Ponto	Latitude	Longitude	Ponto	Latitude	Longitude
Quadra GLote 08	-03º 02' 52,24451"	-60º 06' 12,36666"	Quadra TLote 01	-03º 02' 55,79056"	-60º 06' 12,65629"
Quadra GLote 08	-03º 02' 52,06566"	-60º 06' 12,71178"	Quadra TLote 01	-03º 02' 55,79160"	-60º 06' 12,65428"
Quadra GLote 08	-03º 02' 51,41513"	-60º 06' 12,37819"	Quadra TLote 01	-03º 02' 56,51994"	-60º 06' 13,02776"
Quadra GLote 08	-03º 02' 51,47475"	-60º 06' 12,26316"	Quadra TLote 01	-03º 02' 56,34115"	-60º 06' 13,37135"
Quadra GLote 09	-03º 02' 51,41513"	-60º 06' 12,37819"	Quadra TLote 01	-03º 02' 55,63030"	-60º 06' 12,93497"
Quadra GLote 09	-03º 02' 52,06566"	-60º 06' 12,71178"	Quadra TLote 01	-03º 02' 55,79056"	-60º 06' 12,65629"
Quadra GLote 09	-03º 02' 51,88681"	-60º 06' 13,05689"	Quadra TLote 02	-03º 02' 55,60879"	-60º 06' 12,97236"
Quadra GLote 09	-03º 02' 51,23628"	-60º 06' 12,72331"	Quadra TLote 02	-03º 02' 55,63030"	-60º 06' 12,93497"
Quadra GLote 09	-03º 02' 51,41513"	-60º 06' 12,37819"	Quadra TLote 02	-03º 02' 56,34115"	-60º 06' 13,37135"
Quadra GLote 10	-03º 02' 51,23628"	-60º 06' 12,72331"	Quadra TLote 02	-03º 02' 56,15997"	-60º 06' 13,71949"
Quadra GLote 10	-03º 02' 51,88681"	-60º 06' 13,05689"	Quadra TLote 02	-03º 02' 55,44805"	-60º 06' 13,20267"
Quadra GLote 10	-03º 02' 51,70795"	-60º 06' 13,40201"	Quadra TLote 02	-03º 02' 55,60879"	-60º 06' 12,97236"
Quadra GLote 10	-03º 02' 51,05743"	-60º 06' 13,06843"	Quadra TLote 03	-03º 02' 55,40003"	-60º 06' 13,27148"
Quadra GLote 10	-03º 02' 51,23628"	-60º 06' 12,72331"	Quadra TLote 03	-03º 02' 55,44805"	-60º 06' 13,20267"
Quadra GLote 11	-03º 02' 50,96763"	-60º 06' 13,28004"	Quadra TLote 03	-03º 02' 56,15997"	-60º 06' 13,71949"
Quadra GLote 11	-03º 02' 50,97848"	-60º 06' 13,23044"	Quadra TLote 03	-03º 02' 56,15430"	-60º 06' 13,73038"
Quadra GLote 11	-03º 02' 50,99782"	-60º 06' 13,18347"	Quadra TLote 03	-03º 02' 55,87665"	-60º 06' 13,99282"
Quadra GLote 11	-03º 02' 51,05743"	-60º 06' 13,06843"	Quadra TLote 03	-03º 02' 55,24586"	-60º 06' 13,45572"
Quadra GLote 11	-03º 02' 51,70795"	-60º 06' 13,40201"	Quadra TLote 03	-03º 02' 55,40003"	-60º 06' 13,27148"
Quadra GLote 11	-03º 02' 51,52910"	-60º 06' 13,74713"	Quadra TLote 04	-03º 02' 55,16585"	-60º 06' 13,55135"
Quadra GLote 11	-03º 02' 51,02145"	-60º 06' 13,48681"	Quadra TLote 04	-03º 02' 55,24586"	-60º 06' 13,45572"
Quadra GLote 11	-03º 02' 51,01175"	-60º 06' 13,47435"	Quadra TLote 04	-03º 02' 55,87665"	-60º 06' 13,99282"
Quadra GLote 11	-03º 02' 50,98801"	-60º 06' 13,42941"	Quadra TLote 04	-03º 02' 55,59458"	-60º 06' 14,25943"
Quadra GLote 11	-03º 02' 50,97247"	-60º 06' 13,38106"	Quadra TLote 04	-03º 02' 55,02491"	-60º 06' 13,69267"
Quadra GLote 11	-03º 02' 50,96561"	-60º 06' 13,33076"	Quadra TLote 04	-03º 02' 55,16585"	-60º 06' 13,55135"

Manaus-AM, 03 MAI 2021

Maria do Carmo Neves dos Santos
Diretora Técnica

Juliano Marcos Valente de Souza
Diretor Presidente



RECEBI O ORIGINAL
Em: 05/05/2021
Ryam



ANEXO DA LICENÇA AMBIENTAL ÚNICA DE SUPRESSÃO VEGETAL N.º 072/2021 Fls.36

INTERESSADO: Mixcon Incorporadora Ltda.

ENDEREÇO PARA CORRESPONDÊNCIA: Rua Belo Horizonte, nº 09, Sala 906, Adrianópolis, Manaus-AM.

CNPJ/CPF: 15.116.813/0001-19

INSCRIÇÃO ESTADUAL:

FONE: (92): 3304-7378

FAX:

REGISTRO NO IPAAM: 1012.2321

PROCESSO N.º: 2286/15-V3

COORDENADAS GEGRÁFICAS DA ÁREA DE VEGETAÇÃO A SER SUPRIMIDA

Ponto	Latitude	Longitude	Ponto	Latitude	Longitude
Quadra GLote 11	-03º 02' 50,96763"	-60º 06' 13,28004"	Quadra TLote 05	-03º 02' 54,90804"	-60º 06' 13,80985"
Quadra GLote 12	-03º 02' 51,52910"	-60º 06' 13,74713"	Quadra TLote 05	-03º 02' 55,02491"	-60º 06' 13,69267"
Quadra GLote 12	-03º 02' 51,70795"	-60º 06' 13,40201"	Quadra TLote 05	-03º 02' 55,59458"	-60º 06' 14,25943"
Quadra GLote 12	-03º 02' 51,88681"	-60º 06' 13,05689"	Quadra TLote 05	-03º 02' 55,31362"	-60º 06' 14,52498"
Quadra GLote 12	-03º 02' 52,17593"	-60º 06' 13,20515"	Quadra TLote 05	-03º 02' 54,78645"	-60º 06' 13,91217"
Quadra GLote 12	-03º 02' 51,80332"	-60º 06' 13,92414"	Quadra TLote 05	-03º 02' 54,90804"	-60º 06' 13,80985"
Quadra GLote 12	-03º 02' 51,51420"	-60º 06' 13,77589"	Quadra TLote 06	-03º 02' 54,62857"	-60º 06' 14,04502"
Quadra GLote 12	-03º 02' 51,52910"	-60º 06' 13,74713"	Quadra TLote 06	-03º 02' 54,78645"	-60º 06' 13,91217"
Quadra GLote 13	-03º 02' 52,17593"	-60º 06' 13,20515"	Quadra TLote 06	-03º 02' 55,31362"	-60º 06' 14,52498"
Quadra GLote 13	-03º 02' 52,46505"	-60º 06' 13,35340"	Quadra TLote 06	-03º 02' 55,30838"	-60º 06' 14,52995"
Quadra GLote 13	-03º 02' 52,09244"	-60º 06' 14,07240"	Quadra TLote 06	-03º 02' 54,97252"	-60º 06' 14,71380"
Quadra GLote 13	-03º 02' 51,80332"	-60º 06' 13,92414"	Quadra TLote 06	-03º 02' 54,53186"	-60º 06' 14,11296"
Quadra GLote 13	-03º 02' 52,17593"	-60º 06' 13,20515"	Quadra TLote 06	-03º 02' 54,62857"	-60º 06' 14,04502"
Quadra GLote 14	-03º 02' 52,46505"	-60º 06' 13,35340"	Quadra TLote 07	-03º 02' 54,32955"	-60º 06' 14,25507"
Quadra GLote 14	-03º 02' 52,75417"	-60º 06' 13,50166"	Quadra TLote 07	-03º 02' 54,53186"	-60º 06' 14,11296"
Quadra GLote 14	-03º 02' 52,38156"	-60º 06' 14,22066"	Quadra TLote 07	-03º 02' 54,97252"	-60º 06' 14,71380"
Quadra GLote 14	-03º 02' 52,09244"	-60º 06' 14,07240"	Quadra TLote 07	-03º 02' 54,63692"	-60º 06' 14,89751"
Quadra GLote 14	-03º 02' 52,46505"	-60º 06' 13,35340"	Quadra TLote 07	-03º 02' 54,26257"	-60º 06' 14,29389"
Quadra GLote 15	-03º 02' 52,75417"	-60º 06' 13,50166"	Quadra TLote 07	-03º 02' 54,32955"	-60º 06' 14,25507"
Quadra GLote 15	-03º 02' 53,04329"	-60º 06' 13,64992"	Quadra TLote 08	-03º 02' 54,01326"	-60º 06' 14,43840"
Quadra GLote 15	-03º 02' 52,67069"	-60º 06' 14,36892"	Quadra TLote 08	-03º 02' 54,26257"	-60º 06' 14,29389"
Quadra GLote 15	-03º 02' 52,38156"	-60º 06' 14,22066"	Quadra TLote 08	-03º 02' 54,63692"	-60º 06' 14,89751"
Quadra GLote 15	-03º 02' 52,75417"	-60º 06' 13,50166"	Quadra TLote 08	-03º 02' 54,30391"	-60º 06' 15,07980"
Quadra GLote 16	-03º 02' 53,04329"	-60º 06' 13,64992"	Quadra TLote 08	-03º 02' 53,98014"	-60º 06' 14,45392"
Quadra GLote 16	-03º 02' 53,33241"	-60º 06' 13,79818"	Quadra TLote 08	-03º 02' 54,01326"	-60º 06' 14,43840"
Quadra GLote 16	-03º 02' 52,99659"	-60º 06' 14,44620"	Quadra TLote 09	-03º 02' 53,98014"	-60º 06' 14,45392"

Manaus-AM, 03 MAI 2021

Maria do Carmo Neves dos Santos
Diretora Técnica

Juliano Marcos Valente de Souza
Diretor Presidente

RECEBI O ORIGINAL

Em: 03/05/2021

Ryom



AMAZONAS
GOVERNO DO ESTADO

IPAAM
FL N° 294
ASS. TC

ANEXO DA LICENÇA AMBIENTAL ÚNICA DE SUPRESSÃO VEGETAL N.º 072/2021 Fls.37

INTERESSADO: Mixcon Incorporadora Ltda.

ENDEREÇO PARA CORRESPONDÊNCIA: Rua Belo Horizonte, nº 09, Sala 906, Adrianópolis, Manaus-AM.

CNPJ/CPF: 15.116.813/0001-19

INSCRIÇÃO ESTADUAL:

FONE: (92): 3304-7378

FAX:

REGISTRO NO IPAAM: 1012.2321

PROCESSO N.º: 2286/15-V3

COORDENADAS GEOGRÁFICAS DA ÁREA DE VEGETAÇÃO A SER SUPRIMIDA

Ponto	Latitude	Longitude	Ponto	Latitude	Longitude
Quadra GLote 16	-03º 02' 52,98575"	-60º 06' 14,44931"	Quadra TLote 09	-03º 02' 54,30391"	-60º 06' 15,07980"
Quadra GLote 16	-03º 02' 52,94429"	-60º 06' 14,45645"	Quadra TLote 09	-03º 02' 53,96945"	-60º 06' 15,26289"
Quadra GLote 16	-03º 02' 52,90222"	-60º 06' 14,45760"	Quadra TLote 09	-03º 02' 53,68602"	-60º 06' 14,59177"
Quadra GLote 16	-03º 02' 52,86043"	-60º 06' 14,45274"	Quadra TLote 09	-03º 02' 53,98014"	-60º 06' 14,45392"
Quadra GLote 16	-03º 02' 52,81976"	-60º 06' 14,44198"	Quadra TLote 10	-03º 02' 53,68212"	-60º 06' 14,59360"
Quadra GLote 16	-03º 02' 52,78107"	-60º 06' 14,42552"	Quadra TLote 10	-03º 02' 53,68602"	-60º 06' 14,59177"
Quadra GLote 16	-03º 02' 52,67069"	-60º 06' 14,36892"	Quadra TLote 10	-03º 02' 53,96945"	-60º 06' 15,26289"
Quadra GLote 16	-03º 02' 53,04329"	-60º 06' 13,64992"	Quadra TLote 10	-03º 02' 53,65891"	-60º 06' 15,43288"
Quadra HLote 01	-03º 02' 57,00011"	-60º 05' 58,25912"	Quadra TLote 10	-03º 02' 53,62637"	-60º 06' 15,43974"
Quadra HLote 01	-03º 02' 57,73065"	-60º 05' 58,27300"	Quadra TLote 10	-03º 02' 53,38108"	-60º 06' 14,70395"
Quadra HLote 01	-03º 02' 57,72548"	-60º 05' 58,54239"	Quadra TLote 10	-03º 02' 53,68212"	-60º 06' 14,59360"
Quadra HLote 01	-03º 02' 57,72037"	-60º 05' 58,59128"	Quadra TLote 11	-03º 02' 53,33864"	-60º 06' 14,71951"
Quadra HLote 01	-03º 02' 57,70707"	-60º 05' 58,63861"	Quadra TLote 11	-03º 02' 53,38108"	-60º 06' 14,70395"
Quadra HLote 01	-03º 02' 57,68596"	-60º 05' 58,68305"	Quadra TLote 11	-03º 02' 53,62637"	-60º 06' 15,43974"
Quadra HLote 01	-03º 02' 57,65764"	-60º 05' 58,72331"	Quadra TLote 11	-03º 02' 53,24933"	-60º 06' 15,51912"
Quadra HLote 01	-03º 02' 57,62291"	-60º 05' 58,75827"	Quadra TLote 11	-03º 02' 53,06853"	-60º 06' 14,79265"
Quadra HLote 01	-03º 02' 57,58276"	-60º 05' 58,78692"	Quadra TLote 11	-03º 02' 53,33864"	-60º 06' 14,71951"
Quadra HLote 01	-03º 02' 57,53835"	-60º 05' 58,80845"	Quadra TLote 12	-03º 02' 52,98543"	-60º 06' 14,81516"
Quadra HLote 01	-03º 02' 57,49092"	-60º 05' 58,82224"	Quadra TLote 12	-03º 02' 53,06853"	-60º 06' 14,79265"
Quadra HLote 01	-03º 02' 57,44184"	-60º 05' 58,82790"	Quadra TLote 12	-03º 02' 53,24933"	-60º 06' 15,51912"
Quadra HLote 01	-03º 02' 57,43140"	-60º 05' 58,82734"	Quadra TLote 12	-03º 02' 52,87429"	-60º 06' 15,59809"
Quadra HLote 01	-03º 02' 56,99352"	-60º 05' 58,60280"	Quadra TLote 12	-03º 02' 52,75017"	-60º 06' 14,85738"
Quadra HLote 01	-03º 02' 57,00011"	-60º 05' 58,25912"	Quadra TLote 12	-03º 02' 52,98543"	-60º 06' 14,81516"
Quadra HLote 02	-03º 02' 57,00756"	-60º 05' 57,87092"	Quadra TLote 13	-03º 02' 52,62519"	-60º 06' 14,87982"
Quadra HLote 02	-03º 02' 57,73810"	-60º 05' 57,88480"	Quadra TLote 13	-03º 02' 52,75017"	-60º 06' 14,85738"
Quadra HLote 02	-03º 02' 57,73065"	-60º 05' 58,27300"	Quadra TLote 13	-03º 02' 52,87429"	-60º 06' 15,59809"

Manaus-AM,

03 MAI 2021

Maria do Carmo Neves dos Santos
Diretora Técnica

Juliano Marcos Valente de Souza
Diretor Presidente

RECEBI O ORIGINAL

Em: 03 / 05 / 2021

Riam



AMAZONAS
GOVERNO DO ESTADO

IPAAM
FLN/295
ASSTC

ANEXO DA LICENÇA AMBIENTAL ÚNICA DE SUPRESSÃO VEGETAL N.º 072/2021 Fls.38

INTERESSADO: Mixcon Incorporadora Ltda.

ENDEREÇO PARA CORRESPONDÊNCIA: Rua Belo Horizonte, nº 09, Sala 906, Adrianópolis, Manaus-AM.

CNPJ/CPF: 15.116.813/0001-19

INSCRIÇÃO ESTADUAL:

FONE: (92): 3304-7378

FAX:

REGISTRO NO IPAAM: 1012.2321

PROCESSO N.º: 2286/15-V3

COORDENADAS GEGRÁFICAS DA ÁREA DE VEGETAÇÃO A SER SUPRIMIDA

Ponto	Latitude	Longitude	Ponto	Latitude	Longitude
Quadra HLote 02	-03º 02' 57,00011"	-60º 05' 58,25912"	Quadra TLote 13	-03º 02' 52,50532"	-60º 06' 15,67578"
Quadra HLote 02	-03º 02' 57,00756"	-60º 05' 57,87092"	Quadra TLote 13	-03º 02' 52,49652"	-60º 06' 15,67548"
Quadra HLote 03	-03º 02' 57,01501"	-60º 05' 57,48272"	Quadra TLote 13	-03º 02' 52,42782"	-60º 06' 14,89778"
Quadra HLote 03	-03º 02' 57,58675"	-60º 05' 57,49358"	Quadra TLote 13	-03º 02' 52,62519"	-60º 06' 14,87982"
Quadra HLote 03	-03º 02' 57,62445"	-60º 05' 57,51755"	Quadra TLote 14	-03º 02' 52,26065"	-60º 06' 14,91300"
Quadra HLote 03	-03º 02' 57,65881"	-60º 05' 57,54789"	Quadra TLote 14	-03º 02' 52,42782"	-60º 06' 14,89778"
Quadra HLote 03	-03º 02' 57,68797"	-60º 05' 57,58320"	Quadra TLote 14	-03º 02' 52,49652"	-60º 06' 15,67548"
Quadra HLote 03	-03º 02' 57,71122"	-60º 05' 57,62261"	Quadra TLote 14	-03º 02' 52,11094"	-60º 06' 15,66263"
Quadra HLote 03	-03º 02' 57,72798"	-60º 05' 57,66515"	Quadra TLote 14	-03º 02' 52,10332"	-60º 06' 14,91362"
Quadra HLote 03	-03º 02' 57,73785"	-60º 05' 57,70978"	Quadra TLote 14	-03º 02' 52,26065"	-60º 06' 14,91300"
Quadra HLote 03	-03º 02' 57,74058"	-60º 05' 57,75539"	Quadra TLote 15	-03º 02' 51,77853"	-60º 06' 14,90482"
Quadra HLote 03	-03º 02' 57,73810"	-60º 05' 57,88480"	Quadra TLote 15	-03º 02' 51,89460"	-60º 06' 14,91445"
Quadra HLote 03	-03º 02' 57,00756"	-60º 05' 57,87092"	Quadra TLote 15	-03º 02' 52,10332"	-60º 06' 14,91362"
Quadra HLote 03	-03º 02' 57,01501"	-60º 05' 57,48272"	Quadra TLote 15	-03º 02' 52,11094"	-60º 06' 15,66263"
Quadra HLote 04	-03º 02' 56,69042"	-60º 05' 57,44419"	Quadra TLote 15	-03º 02' 51,72797"	-60º 06' 15,64987"
Quadra HLote 04	-03º 02' 57,01563"	-60º 05' 57,45037"	Quadra TLote 15	-03º 02' 51,77853"	-60º 06' 14,90482"
Quadra HLote 04	-03º 02' 57,01501"	-60º 05' 57,48272"	Quadra TLote 16	-03º 02' 51,45531"	-60º 06' 14,87140"
Quadra HLote 04	-03º 02' 57,00756"	-60º 05' 57,87092"	Quadra TLote 16	-03º 02' 51,52980"	-60º 06' 14,88417"
Quadra HLote 04	-03º 02' 57,00011"	-60º 05' 58,25912"	Quadra TLote 16	-03º 02' 51,77853"	-60º 06' 14,90482"
Quadra HLote 04	-03º 02' 56,99352"	-60º 05' 58,60280"	Quadra TLote 16	-03º 02' 51,72797"	-60º 06' 15,64987"
Quadra HLote 04	-03º 02' 56,99282"	-60º 05' 58,63885"	Quadra TLote 16	-03º 02' 51,34298"	-60º 06' 15,63704"
Quadra HLote 04	-03º 02' 56,67066"	-60º 05' 58,47365"	Quadra TLote 16	-03º 02' 51,45531"	-60º 06' 14,87140"
Quadra HLote 04	-03º 02' 56,69042"	-60º 05' 57,44419"	Quadra TLote 17	-03º 02' 51,13551"	-60º 06' 14,81357"
Quadra HLote 05	-03º 02' 56,36520"	-60º 05' 57,43802"	Quadra TLote 17	-03º 02' 51,16906"	-60º 06' 14,82237"
Quadra HLote 05	-03º 02' 56,69042"	-60º 05' 57,44419"	Quadra TLote 17	-03º 02' 51,45531"	-60º 06' 14,87140"
Quadra HLote 05	-03º 02' 56,67066"	-60º 05' 58,47365"	Quadra TLote 17	-03º 02' 51,34298"	-60º 06' 15,63704"
Quadra HLote 05	-03º 02' 56,34850"	-60º 05' 58,30845"	Quadra TLote 17	-03º 02' 51,23834"	-60º 06' 15,63355"

Manaus-AM, 03 MAI 2021

Maria do Carmo Neves dos Santos
Diretora Técnica

Juliano Marcos Valente de Souza
Diretor Presidente

RECEBI O ORIGINAL
Em: 03/05/2021
Bpm



AMAZONAS
GOVERNO DO ESTADO

ANEXO DA LICENÇA AMBIENTAL ÚNICA DE SUPRESSÃO VEGETAL N.º 072/2021 Fls.39

INTERESSADO: Mixcon Incorporadora Ltda.

ENDEREÇO PARA CORRESPONDÊNCIA: Rua Belo Horizonte, nº 09, Sala 906, Adrianópolis, Manaus-AM.

CNPJ/CPF: 15.116.813/0001-19

INSCRIÇÃO ESTADUAL:

FONE: (92): 3304-7378

FAX:

REGISTRO NO IPAAM: 1012.2321

PROCESSO N.º: 2286/15-V3

COORDENADAS GEOGRÁFICAS DA ÁREA DE VEGETAÇÃO A SER SUPRIMIDA

Ponto	Latitude	Longitude	Ponto	Latitude	Longitude
Quadra HLote 05	-03º 02' 56,36520"	-60º 05' 57,43802"	Quadra TLote 17	-03º 02' 50,96376"	-60º 06' 15,56893"
Quadra HLote 06	-03º 02' 56,03999"	-60º 05' 57,43184"	Quadra TLote 17	-03º 02' 51,13551"	-60º 06' 14,81357"
Quadra HLote 06	-03º 02' 56,36520"	-60º 05' 57,43802"	Quadra TLote 18	-03º 02' 50,82112"	-60º 06' 14,73111"
Quadra HLote 06	-03º 02' 56,34850"	-60º 05' 58,30845"	Quadra TLote 18	-03º 02' 51,13551"	-60º 06' 14,81357"
Quadra HLote 06	-03º 02' 56,02633"	-60º 05' 58,14326"	Quadra TLote 18	-03º 02' 50,96376"	-60º 06' 15,56893"
Quadra HLote 06	-03º 02' 56,03999"	-60º 05' 57,43184"	Quadra TLote 18	-03º 02' 50,58811"	-60º 06' 15,48053"
Quadra ILote 01	-03º 02' 56,88517"	-60º 05' 59,45730"	Quadra TLote 18	-03º 02' 50,82112"	-60º 06' 14,73111"
Quadra ILote 01	-03º 02' 57,46341"	-60º 05' 59,75381"	Quadra TLote 19	-03º 02' 50,51498"	-60º 06' 14,62222"
Quadra ILote 01	-03º 02' 57,28456"	-60º 06' 00,09893"	Quadra TLote 19	-03º 02' 50,81509"	-60º 06' 14,72953"
Quadra ILote 01	-03º 02' 56,70632"	-60º 05' 59,80242"	Quadra TLote 19	-03º 02' 50,82112"	-60º 06' 14,73111"
Quadra ILote 01	-03º 02' 56,88517"	-60º 05' 59,45730"	Quadra TLote 19	-03º 02' 50,58811"	-60º 06' 15,48053"
Quadra ILote 02	-03º 02' 57,06402"	-60º 05' 59,11218"	Quadra TLote 19	-03º 02' 50,29231"	-60º 06' 15,41092"
Quadra ILote 02	-03º 02' 57,49940"	-60º 05' 59,33544"	Quadra TLote 19	-03º 02' 50,21640"	-60º 06' 15,37133"
Quadra ILote 02	-03º 02' 57,50909"	-60º 05' 59,34790"	Quadra TLote 19	-03º 02' 50,51498"	-60º 06' 14,62222"
Quadra ILote 02	-03º 02' 57,53283"	-60º 05' 59,39283"	Quadra TLote 20	-03º 02' 50,21818"	-60º 06' 14,49048"
Quadra ILote 02	-03º 02' 57,54837"	-60º 05' 59,44118"	Quadra TLote 20	-03º 02' 50,47061"	-60º 06' 14,60636"
Quadra ILote 02	-03º 02' 57,55523"	-60º 05' 59,49148"	Quadra TLote 20	-03º 02' 50,51498"	-60º 06' 14,62222"
Quadra ILote 02	-03º 02' 57,55321"	-60º 05' 59,54220"	Quadra TLote 20	-03º 02' 50,21640"	-60º 06' 15,37133"
Quadra ILote 02	-03º 02' 57,54237"	-60º 05' 59,59180"	Quadra TLote 20	-03º 02' 49,87303"	-60º 06' 15,19226"
Quadra ILote 02	-03º 02' 57,52303"	-60º 05' 59,63878"	Quadra TLote 20	-03º 02' 50,21818"	-60º 06' 14,49048"
Quadra ILote 02	-03º 02' 57,46341"	-60º 05' 59,75381"	Quadra TLote 21	-03º 02' 49,93239"	-60º 06' 14,33666"
Quadra ILote 02	-03º 02' 56,88517"	-60º 05' 59,45730"	Quadra TLote 21	-03º 02' 50,13823"	-60º 06' 14,45379"
Quadra ILote 02	-03º 02' 57,06402"	-60º 05' 59,11218"	Quadra TLote 21	-03º 02' 50,21818"	-60º 06' 14,49048"
Quadra ILote 03	-03º 02' 56,78980"	-60º 05' 58,93517"	Quadra TLote 21	-03º 02' 49,87303"	-60º 06' 15,19226"
Quadra ILote 03	-03º 02' 57,07892"	-60º 05' 59,08343"	Quadra TLote 21	-03º 02' 49,53114"	-60º 06' 15,01396"
Quadra ILote 03	-03º 02' 57,06402"	-60º 05' 59,11218"	Quadra TLote 21	-03º 02' 49,93239"	-60º 06' 14,33666"

Manaus-AM, 03 MAI 2021

Maria do Carmo Neves dos Santos
Diretora Técnica

Juliano Marcos Valente de Souza
Diretor Presidente

RECEBI O ORIGINAL

Em: 03/05/2021

Ryem



AMAZONAS
GOVERNO DO ESTADO

IPAAM
FL N° 1297
ASS. TC

ANEXO DA LICENÇA AMBIENTAL ÚNICA DE SUPRESSÃO VEGETAL N.º 072/2021 Fls.40

INTERESSADO: Mixcon Incorporadora Ltda.

ENDEREÇO PARA CORRESPONDÊNCIA: Rua Belo Horizonte, nº 09, Sala 906, Adrianópolis, Manaus-AM.

CNPJ/CPF: 15.116.813/0001-19

INSCRIÇÃO ESTADUAL:

FONE: (92): 3304-7378

FAX:

REGISTRO NO IPAAM: 1012.2321

PROCESSO N.º: 2286/15-V3

COORDENADAS GEOGRÁFICAS DA ÁREA DE VEGETAÇÃO A SER SUPRIMIDA

Ponto	Latitude	Longitude	Ponto	Latitude	Longitude
Quadra ILote 03	-03º 02' 56,88517"	-60º 05' 59,45730"	Quadra TLote 22	-03º 02' 49,65926"	-60º 06' 14,16163"
Quadra ILote 03	-03º 02' 56,70632"	-60º 05' 59,80242"	Quadra TLote 22	-03º 02' 49,82049"	-60º 06' 14,27298"
Quadra ILote 03	-03º 02' 56,41720"	-60º 05' 59,65417"	Quadra TLote 22	-03º 02' 49,93239"	-60º 06' 14,33666"
Quadra ILote 03	-03º 02' 56,78980"	-60º 05' 58,93517"	Quadra TLote 22	-03º 02' 49,53114"	-60º 06' 15,01396"
Quadra ILote 04	-03º 02' 56,50068"	-60º 05' 58,78692"	Quadra TLote 22	-03º 02' 49,18661"	-60º 06' 14,83429"
Quadra ILote 04	-03º 02' 56,78980"	-60º 05' 58,93517"	Quadra TLote 22	-03º 02' 49,65926"	-60º 06' 14,16163"
Quadra ILote 04	-03º 02' 56,41720"	-60º 05' 59,65417"	Quadra TLote 23	-03º 02' 49,39786"	-60º 06' 13,96942"
Quadra ILote 04	-03º 02' 56,12808"	-60º 05' 59,50591"	Quadra TLote 23	-03º 02' 49,39766"	-60º 06' 13,96924"
Quadra ILote 04	-03º 02' 56,50068"	-60º 05' 58,78692"	Quadra TLote 23	-03º 02' 49,40005"	-60º 06' 13,96618"
Quadra ILote 05	-03º 02' 56,21156"	-60º 05' 58,63866"	Quadra TLote 23	-03º 02' 49,51979"	-60º 06' 14,06532"
Quadra ILote 05	-03º 02' 56,50068"	-60º 05' 58,78692"	Quadra TLote 23	-03º 02' 49,65926"	-60º 06' 14,16163"
Quadra ILote 05	-03º 02' 56,12808"	-60º 05' 59,50591"	Quadra TLote 23	-03º 02' 49,18661"	-60º 06' 14,83429"
Quadra ILote 05	-03º 02' 55,83896"	-60º 05' 59,35766"	Quadra TLote 23	-03º 02' 49,14115"	-60º 06' 14,81058"
Quadra ILote 05	-03º 02' 56,21156"	-60º 05' 58,63866"	Quadra TLote 23	-03º 02' 48,89484"	-60º 06' 14,57871"
Quadra ILote 06	-03º 02' 55,92244"	-60º 05' 58,49041"	Quadra TLote 23	-03º 02' 49,39786"	-60º 06' 13,96942"
Quadra ILote 06	-03º 02' 56,21156"	-60º 05' 58,63866"	Quadra ULote 01	-03º 02' 48,72324"	-60º 06' 13,27129"
Quadra ILote 06	-03º 02' 55,83896"	-60º 05' 59,35766"	Quadra ULote 01	-03º 02' 48,74215"	-60º 06' 13,29792"
Quadra ILote 06	-03º 02' 55,54984"	-60º 05' 59,20940"	Quadra ULote 01	-03º 02' 48,93097"	-60º 06' 13,51996"
Quadra ILote 06	-03º 02' 55,92244"	-60º 05' 58,49041"	Quadra ULote 01	-03º 02' 48,92928"	-60º 06' 13,52189"
Quadra ILote 07	-03º 02' 55,63332"	-60º 05' 58,34215"	Quadra ULote 01	-03º 02' 48,92907"	-60º 06' 13,52168"
Quadra ILote 07	-03º 02' 55,92244"	-60º 05' 58,49041"	Quadra ULote 01	-03º 02' 48,33331"	-60º 06' 14,05011"
Quadra ILote 07	-03º 02' 55,54984"	-60º 05' 59,20940"	Quadra ULote 01	-03º 02' 48,26338"	-60º 06' 13,98427"
Quadra ILote 07	-03º 02' 55,26072"	-60º 05' 59,06115"	Quadra ULote 01	-03º 02' 48,09877"	-60º 06' 13,74419"
Quadra ILote 07	-03º 02' 55,63332"	-60º 05' 58,34215"	Quadra ULote 01	-03º 02' 48,72324"	-60º 06' 13,27129"
Quadra ILote 08	-03º 02' 55,34420"	-60º 05' 58,19389"	Quadra ULote 02	-03º 02' 48,53569"	-60º 06' 13,00711"
Quadra ILote 08	-03º 02' 55,63332"	-60º 05' 58,34215"	Quadra ULote 02	-03º 02' 48,72324"	-60º 06' 13,27129"

Manaus-AM,

03 MAI 2021

Maria do Carmo Neves dos Santos
Diretora Técnica

Juliano Marcos Valente de Souza
Diretor Presidente

RECEBI O ORIGINAL

Em: 03 / 05 / 2021

Rjom



AMAZONAS
GOVERNO DO ESTADO

IPAAM
FL N° 129
ASS. TC

ANEXO DA LICENÇA AMBIENTAL ÚNICA DE SUPRESSÃO VEGETAL N.º 072/2021 Fls.41

INTERESSADO: Mixcon Incorporadora Ltda.

ENDEREÇO PARA CORRESPONDÊNCIA: Rua Belo Horizonte, nº 09, Sala 906, Adrianópolis, Manaus-AM.

CNPJ/CPF: 15.116.813/0001-19

INSCRIÇÃO ESTADUAL:

FONE: (92): 3304-7378

FAX:

REGISTRO NO IPAAM: 1012.2321

PROCESSO N°: 2286/15-V3

COORDENADAS GEGRÁFICAS DA ÁREA DE VEGETAÇÃO A SER SUPRIMIDA

Ponto	Latitude	Longitude	Ponto	Latitude	Longitude
Quadra I Lote 08	-03° 02' 55,26072"	-60° 05' 59,06115"	Quadra U Lote 02	-03° 02' 48,09877"	-60° 06' 13,74419"
Quadra I Lote 08	-03° 02' 54,97159"	-60° 05' 58,91289"	Quadra U Lote 02	-03° 02' 47,88142"	-60° 06' 13,42718"
Quadra I Lote 08	-03° 02' 55,34420"	-60° 05' 58,19389"	Quadra U Lote 02	-03° 02' 48,53569"	-60° 06' 13,00711"
Quadra I Lote 09	-03° 02' 54,86132"	-60° 05' 58,41952"	Quadra U Lote 03	-03° 02' 48,37140"	-60° 06' 12,72804"
Quadra I Lote 09	-03° 02' 55,04017"	-60° 05' 58,07440"	Quadra U Lote 03	-03° 02' 48,53099"	-60° 06' 13,00048"
Quadra I Lote 09	-03° 02' 55,05508"	-60° 05' 58,04564"	Quadra U Lote 03	-03° 02' 48,53569"	-60° 06' 13,00711"
Quadra I Lote 09	-03° 02' 55,34420"	-60° 05' 58,19389"	Quadra U Lote 03	-03° 02' 47,88142"	-60° 06' 13,42718"
Quadra I Lote 09	-03° 02' 54,97159"	-60° 05' 58,91289"	Quadra U Lote 03	-03° 02' 47,66321"	-60° 06' 13,10892"
Quadra I Lote 09	-03° 02' 54,68247"	-60° 05' 58,76463"	Quadra U Lote 03	-03° 02' 48,37140"	-60° 06' 12,72804"
Quadra I Lote 09	-03° 02' 54,86132"	-60° 05' 58,41952"	Quadra U Lote 04	-03° 02' 48,22901"	-60° 06' 12,43742"
Quadra I Lote 10	-03° 02' 54,34270"	-60° 05' 58,00797"	Quadra U Lote 04	-03° 02' 48,34669"	-60° 06' 12,68586"
Quadra I Lote 10	-03° 02' 54,36689"	-60° 05' 57,96912"	Quadra U Lote 04	-03° 02' 48,37140"	-60° 06' 12,72804"
Quadra I Lote 10	-03° 02' 54,39688"	-60° 05' 57,93451"	Quadra U Lote 04	-03° 02' 47,66321"	-60° 06' 13,10892"
Quadra I Lote 10	-03° 02' 54,43196"	-60° 05' 57,90500"	Quadra U Lote 04	-03° 02' 47,57882"	-60° 06' 12,98584"
Quadra I Lote 10	-03° 02' 54,47124"	-60° 05' 57,88131"	Quadra U Lote 04	-03° 02' 47,49641"	-60° 06' 12,76122"
Quadra I Lote 10	-03° 02' 54,51376"	-60° 05' 57,86402"	Quadra U Lote 04	-03° 02' 48,22901"	-60° 06' 12,43742"
Quadra I Lote 10	-03° 02' 54,55848"	-60° 05' 57,85356"	Quadra U Lote 05	-03° 02' 48,10933"	-60° 06' 12,13691"
Quadra I Lote 10	-03° 02' 54,60311"	-60° 05' 57,85028"	Quadra U Lote 05	-03° 02' 48,19066"	-60° 06' 12,35646"
Quadra I Lote 10	-03° 02' 55,04017"	-60° 05' 58,07440"	Quadra U Lote 05	-03° 02' 48,22901"	-60° 06' 12,43742"
Quadra I Lote 10	-03° 02' 54,86132"	-60° 05' 58,41952"	Quadra U Lote 05	-03° 02' 47,49641"	-60° 06' 12,76122"
Quadra I Lote 10	-03° 02' 54,28308"	-60° 05' 58,12300"	Quadra U Lote 05	-03° 02' 47,36379"	-60° 06' 12,39976"
Quadra I Lote 10	-03° 02' 54,34270"	-60° 05' 58,00797"	Quadra U Lote 05	-03° 02' 48,10933"	-60° 06' 12,13691"
Quadra I Lote 11	-03° 02' 54,28308"	-60° 05' 58,12300"	Quadra U Lote 06	-03° 02' 48,01304"	-60° 06' 11,82825"
Quadra I Lote 11	-03° 02' 54,86132"	-60° 05' 58,41952"	Quadra U Lote 06	-03° 02' 48,06409"	-60° 06' 12,01479"
Quadra I Lote 11	-03° 02' 54,68247"	-60° 05' 58,76463"	Quadra U Lote 06	-03° 02' 48,10933"	-60° 06' 12,13691"

Manaus-AM, 03 MAI 2021

Maria do Carmo Neves dos Santos
Diretora Técnica

Juliano Marcos Valente de Souza
Diretor Presidente

RECEBI O ORIGINAL
Em: 03/05/2021
Ryam



ANEXO DA LICENÇA AMBIENTAL ÚNICA DE SUPRESSÃO VEGETAL N.º 072/2021 Fls.42

INTERESSADO: Mixcon Incorporadora Ltda.

ENDEREÇO PARA CORRESPONDÊNCIA: Rua Belo Horizonte, nº 09, Sala 906, Adrianópolis, Manaus-AM.

CNPJ/CPF: 15.116.813/0001-19

INSCRIÇÃO ESTADUAL:

FONE: (92): 3304-7378

FAX:

REGISTRO NO IPAAM: 1012.2321

PROCESSO Nº: 2286/15-V3

COORDENADAS GEOGRÁFICAS DA ÁREA DE VEGETAÇÃO A SER SUPRIMIDA

Ponto	Latitude	Longitude	Ponto	Latitude	Longitude
Quadra ILote 11	-03º 02' 54,10423"	-60º 05' 58,46812"	Quadra ULote 06	-03º 02' 47,36379"	-60º 06' 12,39976"
Quadra ILote 11	-03º 02' 54,28308"	-60º 05' 58,12300"	Quadra ULote 06	-03º 02' 47,23099"	-60º 06' 12,03777"
Quadra ILote 12	-03º 02' 54,10423"	-60º 05' 58,46812"	Quadra ULote 06	-03º 02' 48,01304"	-60º 06' 11,82825"
Quadra ILote 12	-03º 02' 54,68247"	-60º 05' 58,76463"	Quadra ULote 07	-03º 02' 47,94068"	-60º 06' 11,51319"
Quadra ILote 12	-03º 02' 54,50362"	-60º 05' 59,10975"	Quadra ULote 07	-03º 02' 47,96794"	-60º 06' 11,66345"
Quadra ILote 12	-03º 02' 53,92538"	-60º 05' 58,81324"	Quadra ULote 07	-03º 02' 48,01304"	-60º 06' 11,82825"
Quadra ILote 12	-03º 02' 54,10423"	-60º 05' 58,46812"	Quadra ULote 07	-03º 02' 47,23099"	-60º 06' 12,03777"
Quadra ILote 13	-03º 02' 53,83558"	-60º 05' 59,02485"	Quadra ULote 07	-03º 02' 47,22988"	-60º 06' 12,03476"
Quadra ILote 13	-03º 02' 53,84643"	-60º 05' 58,97525"	Quadra ULote 07	-03º 02' 47,16030"	-60º 06' 11,65892"
Quadra ILote 13	-03º 02' 53,86577"	-60º 05' 58,92828"	Quadra ULote 07	-03º 02' 47,94068"	-60º 06' 11,51319"
Quadra ILote 13	-03º 02' 53,92538"	-60º 05' 58,81324"	Quadra ULote 08	-03º 02' 47,89267"	-60º 06' 11,19354"
Quadra ILote 13	-03º 02' 54,50362"	-60º 05' 59,10975"	Quadra ULote 08	-03º 02' 47,90293"	-60º 06' 11,30511"
Quadra ILote 13	-03º 02' 54,32478"	-60º 05' 59,45487"	Quadra ULote 08	-03º 02' 47,94068"	-60º 06' 11,51319"
Quadra ILote 13	-03º 02' 53,88940"	-60º 05' 59,23161"	Quadra ULote 08	-03º 02' 47,16030"	-60º 06' 11,65892"
Quadra ILote 13	-03º 02' 53,87971"	-60º 05' 59,21915"	Quadra ULote 08	-03º 02' 47,09016"	-60º 06' 11,28013"
Quadra ILote 13	-03º 02' 53,85596"	-60º 05' 59,17422"	Quadra ULote 08	-03º 02' 47,89267"	-60º 06' 11,19354"
Quadra ILote 13	-03º 02' 53,84042"	-60º 05' 59,12587"	Quadra ULote 09	-03º 02' 47,86928"	-60º 06' 10,87112"
Quadra ILote 13	-03º 02' 53,83356"	-60º 05' 59,07557"	Quadra ULote 09	-03º 02' 47,86957"	-60º 06' 10,94249"
Quadra ILote 13	-03º 02' 53,83558"	-60º 05' 59,02485"	Quadra ULote 09	-03º 02' 47,89267"	-60º 06' 11,19354"
Quadra ILote 14	-03º 02' 54,32478"	-60º 05' 59,45487"	Quadra ULote 09	-03º 02' 47,09016"	-60º 06' 11,28013"
Quadra ILote 14	-03º 02' 54,50362"	-60º 05' 59,10975"	Quadra ULote 09	-03º 02' 47,03315"	-60º 06' 10,97221"
Quadra ILote 14	-03º 02' 54,68247"	-60º 05' 58,76463"	Quadra ULote 09	-03º 02' 47,02863"	-60º 06' 10,89666"
Quadra ILote 14	-03º 02' 54,97159"	-60º 05' 58,91289"	Quadra ULote 09	-03º 02' 47,86928"	-60º 06' 10,87112"
Quadra ILote 14	-03º 02' 54,59899"	-60º 05' 59,63188"	Quadra ULote 10	-03º 02' 47,87067"	-60º 06' 10,54778"
Quadra ILote 14	-03º 02' 54,30987"	-60º 05' 59,48363"	Quadra ULote 10	-03º 02' 47,86811"	-60º 06' 10,57836"
Quadra ILote 14	-03º 02' 54,32478"	-60º 05' 59,45487"	Quadra ULote 10	-03º 02' 47,86928"	-60º 06' 10,87112"

Manaus-AM, 03 MAI 2021

Maria do Carmo Neves dos Santos
Diretora Técnica

Juliano Marcos Valente de Souza
Diretor Presidente



RECEBI O ORIGINAL

Em: 03/05/2021

Ryom



AMAZONAS
GOVERNO DO ESTADO

ANEXO DA LICENÇA AMBIENTAL ÚNICA DE SUPRESSÃO VEGETAL N.º 072/2021 Fls.43

INTERESSADO: Mixcon Incorporadora Ltda.

ENDEREÇO PARA CORRESPONDÊNCIA: Rua Belo Horizonte, nº 09, Sala 906, Adrianópolis, Manaus-AM.

CNPJ/CPF: 15.116.813/0001-19

INSCRIÇÃO ESTADUAL:

FONE: (92): 3304-7378

FAX:

REGISTRO NO IPAAM: 1012.2321

PROCESSO N.º: 2286/15-V3

COORDENADAS GEOGRÁFICAS DA ÁREA DE VEGETAÇÃO A SER SUPRIMIDA

Ponto	Latitude	Longitude	Ponto	Latitude	Longitude
Quadra ILote 15	-03º 02' 54,97159"	-60º 05' 58,91289"	Quadra ULote 10	-03º 02' 47,02863"	-60º 06' 10,89666"
Quadra ILote 15	-03º 02' 55,26072"	-60º 05' 59,06115"	Quadra ULote 10	-03º 02' 47,00537"	-60º 06' 10,50731"
Quadra ILote 15	-03º 02' 54,88812"	-60º 05' 59,78014"	Quadra ULote 10	-03º 02' 47,87067"	-60º 06' 10,54778"
Quadra ILote 15	-03º 02' 54,59899"	-60º 05' 59,63188"	Quadra ULote 11	-03º 02' 46,99894"	-60º 06' 10,11360"
Quadra ILote 15	-03º 02' 54,97159"	-60º 05' 58,91289"	Quadra ULote 11	-03º 02' 47,89772"	-60º 06' 10,22549"
Quadra ILote 16	-03º 02' 55,26072"	-60º 05' 59,06115"	Quadra ULote 11	-03º 02' 47,87067"	-60º 06' 10,54778"
Quadra ILote 16	-03º 02' 55,54984"	-60º 05' 59,20940"	Quadra ULote 11	-03º 02' 47,00537"	-60º 06' 10,50731"
Quadra ILote 16	-03º 02' 55,17724"	-60º 05' 59,92840"	Quadra ULote 11	-03º 02' 46,98489"	-60º 06' 10,16452"
Quadra ILote 16	-03º 02' 54,88812"	-60º 05' 59,78014"	Quadra ULote 11	-03º 02' 46,99894"	-60º 06' 10,11360"
Quadra ILote 16	-03º 02' 55,26072"	-60º 05' 59,06115"	Quadra ULote 12	-03º 02' 47,10371"	-60º 06' 09,73380"
Quadra ILote 17	-03º 02' 55,54984"	-60º 05' 59,20940"	Quadra ULote 12	-03º 02' 47,95203"	-60º 06' 09,90663"
Quadra ILote 17	-03º 02' 55,83896"	-60º 05' 59,35766"	Quadra ULote 12	-03º 02' 47,89856"	-60º 06' 10,21549"
Quadra ILote 17	-03º 02' 55,46636"	-60º 06' 00,07665"	Quadra ULote 12	-03º 02' 47,89772"	-60º 06' 10,22549"
Quadra ILote 17	-03º 02' 55,17724"	-60º 05' 59,92840"	Quadra ULote 12	-03º 02' 46,99894"	-60º 06' 10,11360"
Quadra ILote 17	-03º 02' 55,54984"	-60º 05' 59,20940"	Quadra ULote 12	-03º 02' 47,10371"	-60º 06' 09,73380"
Quadra ILote 18	-03º 02' 55,83896"	-60º 05' 59,35766"	Quadra ULote 13	-03º 02' 47,20741"	-60º 06' 09,35787"
Quadra ILote 18	-03º 02' 56,12808"	-60º 05' 59,50591"	Quadra ULote 13	-03º 02' 48,03058"	-60º 06' 09,59293"
Quadra ILote 18	-03º 02' 55,75548"	-60º 06' 00,22491"	Quadra ULote 13	-03º 02' 47,96068"	-60º 06' 09,85665"
Quadra ILote 18	-03º 02' 55,46636"	-60º 06' 00,07665"	Quadra ULote 13	-03º 02' 47,95203"	-60º 06' 09,90663"
Quadra ILote 18	-03º 02' 55,83896"	-60º 05' 59,35766"	Quadra ULote 13	-03º 02' 47,10371"	-60º 06' 09,73380"
Quadra ILote 19	-03º 02' 56,12808"	-60º 05' 59,50591"	Quadra ULote 13	-03º 02' 47,20741"	-60º 06' 09,35787"
Quadra ILote 19	-03º 02' 56,41720"	-60º 05' 59,65417"	Quadra ULote 14	-03º 02' 47,24991"	-60º 06' 09,20382"
Quadra ILote 19	-03º 02' 56,04460"	-60º 06' 00,37316"	Quadra ULote 14	-03º 02' 47,35536"	-60º 06' 08,99761"
Quadra ILote 19	-03º 02' 55,75548"	-60º 06' 00,22491"	Quadra ULote 14	-03º 02' 48,13293"	-60º 06' 09,28616"
Quadra ILote 19	-03º 02' 56,12808"	-60º 05' 59,50591"	Quadra ULote 14	-03º 02' 48,05401"	-60º 06' 09,50455"
Quadra ILote 20	-03º 02' 56,41720"	-60º 05' 59,65417"	Quadra ULote 14	-03º 02' 48,03058"	-60º 06' 09,59293"

Manaus-AM, 03 MAI 2021

Maria do Carmo Neves dos Santos
Diretora Técnica

Juliano Marcos Valente de Souza
Diretor Presidente

RECEBI O ORIGINAL

Em: 03/05/2021

-RJM



AMAZONAS
GOVERNO DO ESTADO

IPAAM
FL N° 130
ASS. TC

ANEXO DA LICENÇA AMBIENTAL ÚNICA DE SUPRESSÃO VEGETAL N.º 072/2021 Fls.44

INTERESSADO: Mixcon Incorporadora Ltda.

ENDEREÇO PARA CORRESPONDÊNCIA: Rua Belo Horizonte, nº 09, Sala 906, Adrianópolis, Manaus-AM.

CNPJ/CPF: 15.116.813/0001-19

INSCRIÇÃO ESTADUAL:

FONE: (92): 3304-7378

FAX:

REGISTRO NO IPAAM: 1012.2321

PROCESSO N.º: 2286/15-V3

COORDENADAS GEOGRÁFICAS DA ÁREA DE VEGETAÇÃO A SER SUPRIMIDA

Ponto	Latitude	Longitude	Ponto	Latitude	Longitude
Quadra ILote 20	-03º 02' 56,70632"	-60º 05' 59,80242"	Quadra ULote 14	-03º 02' 47,20741"	-60º 06' 09,35787"
Quadra ILote 20	-03º 02' 56,52747"	-60º 06' 00,14754"	Quadra ULote 14	-03º 02' 47,24991"	-60º 06' 09,20382"
Quadra ILote 20	-03º 02' 56,34862"	-60º 06' 00,49266"	Quadra ULote 15	-03º 02' 47,53183"	-60º 06' 08,65256"
Quadra ILote 20	-03º 02' 56,33372"	-60º 06' 00,52142"	Quadra ULote 15	-03º 02' 48,25846"	-60º 06' 08,98807"
Quadra ILote 20	-03º 02' 56,04460"	-60º 06' 00,37316"	Quadra ULote 15	-03º 02' 48,17783"	-60º 06' 09,16188"
Quadra ILote 20	-03º 02' 56,41720"	-60º 05' 59,65417"	Quadra ULote 15	-03º 02' 48,13293"	-60º 06' 09,28616"
Quadra ILote 21	-03º 02' 56,52747"	-60º 06' 00,14754"	Quadra ULote 15	-03º 02' 47,35536"	-60º 06' 08,99761"
Quadra ILote 21	-03º 02' 57,10571"	-60º 06' 00,44405"	Quadra ULote 15	-03º 02' 47,53183"	-60º 06' 08,65256"
Quadra ILote 21	-03º 02' 57,04610"	-60º 06' 00,55909"	Quadra ULote 16	-03º 02' 47,69425"	-60º 06' 08,33497"
Quadra ILote 21	-03º 02' 57,02191"	-60º 06' 00,59794"	Quadra ULote 16	-03º 02' 48,40068"	-60º 06' 08,69721"
Quadra ILote 21	-03º 02' 56,99191"	-60º 06' 00,63255"	Quadra ULote 16	-03º 02' 48,33121"	-60º 06' 08,83125"
Quadra ILote 21	-03º 02' 56,95684"	-60º 06' 00,66206"	Quadra ULote 16	-03º 02' 48,25846"	-60º 06' 08,98807"
Quadra ILote 21	-03º 02' 56,91756"	-60º 06' 00,68575"	Quadra ULote 16	-03º 02' 47,53183"	-60º 06' 08,65256"
Quadra ILote 21	-03º 02' 56,87504"	-60º 06' 00,70304"	Quadra ULote 16	-03º 02' 47,69425"	-60º 06' 08,33497"
Quadra ILote 21	-03º 02' 56,83032"	-60º 06' 00,71349"	Quadra ULote 17	-03º 02' 47,84174"	-60º 06' 08,04657"
Quadra ILote 21	-03º 02' 56,78569"	-60º 06' 00,71678"	Quadra ULote 17	-03º 02' 48,54972"	-60º 06' 08,40961"
Quadra ILote 21	-03º 02' 56,34862"	-60º 06' 00,49266"	Quadra ULote 17	-03º 02' 48,40068"	-60º 06' 08,69721"
Quadra ILote 21	-03º 02' 56,52747"	-60º 06' 00,14754"	Quadra ULote 17	-03º 02' 47,69425"	-60º 06' 08,33497"
Quadra ILote 22	-03º 02' 56,70632"	-60º 05' 59,80242"	Quadra ULote 17	-03º 02' 47,84174"	-60º 06' 08,04657"
Quadra ILote 22	-03º 02' 57,28456"	-60º 06' 00,09893"	Quadra ULote 18	-03º 02' 47,98923"	-60º 06' 07,75818"
Quadra ILote 22	-03º 02' 57,10571"	-60º 06' 00,44405"	Quadra ULote 18	-03º 02' 48,69876"	-60º 06' 08,12202"
Quadra ILote 22	-03º 02' 56,52747"	-60º 06' 00,14754"	Quadra ULote 18	-03º 02' 48,54972"	-60º 06' 08,40961"
Quadra ILote 22	-03º 02' 56,70632"	-60º 05' 59,80242"	Quadra ULote 18	-03º 02' 47,84174"	-60º 06' 08,04657"
Quadra JLote 01	-03º 02' 55,97602"	-60º 06' 01,21165"	Quadra ULote 18	-03º 02' 47,98923"	-60º 06' 07,75818"
Quadra JLote 01	-03º 02' 56,55426"	-60º 06' 01,50816"	Quadra ULote 19	-03º 02' 48,13672"	-60º 06' 07,46979"
Quadra JLote 01	-03º 02' 56,37541"	-60º 06' 01,85328"	Quadra ULote 19	-03º 02' 48,84780"	-60º 06' 07,83442"

Manaus-AM,

03 MAI 2021

Maria do Carmo Neves dos Santos
Diretora Técnica

Juliano Marcos Valente de Souza
Diretor Presidente

RECEBI O ORIGINAL

Em: 03/05/2021
IPAM



AMAZONAS
GOVERNO DO ESTADO

IPAAM
FL N.º 30
ASS. TC

ANEXO DA LICENÇA AMBIENTAL ÚNICA DE SUPRESSÃO VEGETAL N.º 072/2021 Fls.45

INTERESSADO: Mixcon Incorporadora Ltda.

ENDEREÇO PARA CORRESPONDÊNCIA: Rua Belo Horizonte, nº 09, Sala 906, Adrianópolis, Manaus-AM.

CNPJ/CPF: 15.116.813/0001-19

INSCRIÇÃO ESTADUAL:

FONE: (92): 3304-7378

FAX:

REGISTRO NO IPAAM: 1012.2321

PROCESSO N.º: 2286/15-V3

COORDENADAS GEOGRÁFICAS DA ÁREA DE VEGETAÇÃO A SER SUPRIMIDA

Ponto	Latitude	Longitude	Ponto	Latitude	Longitude
Quadra JLote 01	-03º 02' 55,79717"	-60º 06' 01,55677"	Quadra ULote 19	-03º 02' 48,59876"	-60º 06' 08,12202"
Quadra JLote 01	-03º 02' 55,97602"	-60º 06' 01,21165"	Quadra ULote 19	-03º 02' 47,98923"	-60º 06' 07,75818"
Quadra JLote 02	-03º 02' 56,15487"	-60º 06' 00,86654"	Quadra ULote 19	-03º 02' 48,13672"	-60º 06' 07,46979"
Quadra JLote 02	-03º 02' 56,59025"	-60º 06' 01,08979"	Quadra ULote 20	-03º 02' 48,28421"	-60º 06' 07,18139"
Quadra JLote 02	-03º 02' 56,59994"	-60º 06' 01,10225"	Quadra ULote 20	-03º 02' 48,99684"	-60º 06' 07,54682"
Quadra JLote 02	-03º 02' 56,62368"	-60º 06' 01,14718"	Quadra ULote 20	-03º 02' 48,84780"	-60º 06' 07,83442"
Quadra JLote 02	-03º 02' 56,63922"	-60º 06' 01,19553"	Quadra ULote 20	-03º 02' 48,13672"	-60º 06' 07,46979"
Quadra JLote 02	-03º 02' 56,64609"	-60º 06' 01,24583"	Quadra ULote 20	-03º 02' 48,28421"	-60º 06' 07,18139"
Quadra JLote 02	-03º 02' 56,64406"	-60º 06' 01,29655"	Quadra ULote 21	-03º 02' 48,43170"	-60º 06' 06,89300"
Quadra JLote 02	-03º 02' 56,63322"	-60º 06' 01,34615"	Quadra ULote 21	-03º 02' 49,14589"	-60º 06' 07,25922"
Quadra JLote 02	-03º 02' 56,61388"	-60º 06' 01,39312"	Quadra ULote 21	-03º 02' 48,99684"	-60º 06' 07,54682"
Quadra JLote 02	-03º 02' 56,55426"	-60º 06' 01,50816"	Quadra ULote 21	-03º 02' 48,28421"	-60º 06' 07,18139"
Quadra JLote 02	-03º 02' 55,97602"	-60º 06' 01,21165"	Quadra ULote 21	-03º 02' 48,43170"	-60º 06' 06,89300"
Quadra JLote 02	-03º 02' 56,15487"	-60º 06' 00,86654"	Quadra VLote 01	-03º 02' 48,57919"	-60º 06' 06,60461"
Quadra JLote 03	-03º 02' 55,88065"	-60º 06' 00,68952"	Quadra VLote 01	-03º 02' 49,29493"	-60º 06' 06,97163"
Quadra JLote 03	-03º 02' 56,16978"	-60º 06' 00,83778"	Quadra VLote 01	-03º 02' 49,14589"	-60º 06' 07,25922"
Quadra JLote 03	-03º 02' 56,15487"	-60º 06' 00,86654"	Quadra VLote 01	-03º 02' 48,43170"	-60º 06' 06,89300"
Quadra JLote 03	-03º 02' 55,97602"	-60º 06' 01,21165"	Quadra VLote 01	-03º 02' 48,57919"	-60º 06' 06,60461"
Quadra JLote 03	-03º 02' 55,79717"	-60º 06' 01,55677"	Quadra VLote 02	-03º 02' 48,72667"	-60º 06' 06,31621"
Quadra JLote 03	-03º 02' 55,50805"	-60º 06' 01,40852"	Quadra VLote 02	-03º 02' 49,44397"	-60º 06' 06,68403"
Quadra JLote 03	-03º 02' 55,88065"	-60º 06' 00,68952"	Quadra VLote 02	-03º 02' 49,29493"	-60º 06' 06,97163"
Quadra JLote 04	-03º 02' 55,59153"	-60º 06' 00,54126"	Quadra VLote 02	-03º 02' 48,57919"	-60º 06' 06,60461"
Quadra JLote 04	-03º 02' 55,88065"	-60º 06' 00,68952"	Quadra VLote 02	-03º 02' 48,72667"	-60º 06' 06,31621"
Quadra JLote 04	-03º 02' 55,50805"	-60º 06' 01,40852"	Quadra VLote 03	-03º 02' 48,87417"	-60º 06' 06,02782"
Quadra JLote 04	-03º 02' 55,21893"	-60º 06' 01,26026"	Quadra VLote 03	-03º 02' 49,59301"	-60º 06' 06,39643"
Quadra JLote 04	-03º 02' 55,59153"	-60º 06' 00,54126"	Quadra VLote 03	-03º 02' 49,44397"	-60º 06' 06,68403"

Manaus-AM, 03 MAI 2021

Maria do Carmo Neves dos Santos
Diretora Técnica

Juliano Marcos Valente de Souza
Diretor Presidente

RECEBI O ORIGINAL

Em: 03/05/2021
Ryom



AMAZONAS
GOVERNO DO ESTADO

IPAAM
FL N° 130
ASS. TC

ANEXO DA LICENÇA AMBIENTAL ÚNICA DE SUPRESSÃO VEGETAL N.º 072/2021 Fls.46

INTERESSADO: Mixcon Incorporadora Ltda.

ENDEREÇO PARA CORRESPONDÊNCIA: Rua Belo Horizonte, nº 09, Sala 906, Adrianópolis, Manaus-AM.

CNPJ/CPF: 15.116.813/0001-19

INSCRIÇÃO ESTADUAL:

FONE: (92): 3304-7378

FAX:

REGISTRO NO IPAAM: 1012.2321

PROCESSO N.º: 2286/15-V3

COORDENADAS GEOGRÁFICAS DA ÁREA DE VEGETAÇÃO A SER SUPRIMIDA

Ponto	Latitude	Longitude	Ponto	Latitude	Longitude
Quadra J Lote 05	-03º 02' 55,30241"	-60º 06' 00,39301"	Quadra V Lote 03	-03º 02' 48,72667"	-60º 06' 06,31621"
Quadra J Lote 05	-03º 02' 55,59153"	-60º 06' 00,54126"	Quadra V Lote 03	-03º 02' 48,87417"	-60º 06' 06,02782"
Quadra J Lote 05	-03º 02' 55,21893"	-60º 06' 01,26026"	Quadra V Lote 04	-03º 02' 49,02165"	-60º 06' 05,73942"
Quadra J Lote 05	-03º 02' 54,92981"	-60º 06' 01,11200"	Quadra V Lote 04	-03º 02' 49,74205"	-60º 06' 06,10884"
Quadra J Lote 05	-03º 02' 55,30241"	-60º 06' 00,39301"	Quadra V Lote 04	-03º 02' 49,59301"	-60º 06' 06,39643"
Quadra J Lote 06	-03º 02' 55,01329"	-60º 06' 00,24475"	Quadra V Lote 04	-03º 02' 48,87417"	-60º 06' 06,02782"
Quadra J Lote 06	-03º 02' 55,30241"	-60º 06' 00,39301"	Quadra V Lote 04	-03º 02' 49,02165"	-60º 06' 05,73942"
Quadra J Lote 06	-03º 02' 54,92981"	-60º 06' 01,11200"	Quadra V Lote 05	-03º 02' 49,16914"	-60º 06' 05,45103"
Quadra J Lote 06	-03º 02' 54,64069"	-60º 06' 00,96375"	Quadra V Lote 05	-03º 02' 49,89110"	-60º 06' 05,82124"
Quadra J Lote 06	-03º 02' 55,01329"	-60º 06' 00,24475"	Quadra V Lote 05	-03º 02' 49,74205"	-60º 06' 06,10884"
Quadra J Lote 07	-03º 02' 54,72417"	-60º 06' 00,09650"	Quadra V Lote 05	-03º 02' 49,02165"	-60º 06' 05,73942"
Quadra J Lote 07	-03º 02' 55,01329"	-60º 06' 00,24475"	Quadra V Lote 05	-03º 02' 49,16914"	-60º 06' 05,45103"
Quadra J Lote 07	-03º 02' 54,64069"	-60º 06' 00,96375"	Quadra V Lote 06	-03º 02' 49,31663"	-60º 06' 05,16264"
Quadra J Lote 07	-03º 02' 54,35157"	-60º 06' 00,81549"	Quadra V Lote 06	-03º 02' 50,04014"	-60º 06' 05,53364"
Quadra J Lote 07	-03º 02' 54,72417"	-60º 06' 00,09650"	Quadra V Lote 06	-03º 02' 49,89110"	-60º 06' 05,82124"
Quadra J Lote 08	-03º 02' 54,43505"	-60º 05' 59,94824"	Quadra V Lote 06	-03º 02' 49,16914"	-60º 06' 05,45103"
Quadra J Lote 08	-03º 02' 54,72417"	-60º 06' 00,09650"	Quadra V Lote 06	-03º 02' 49,31663"	-60º 06' 05,16264"
Quadra J Lote 08	-03º 02' 54,35157"	-60º 06' 00,81549"	Quadra V Lote 07	-03º 02' 49,46412"	-60º 06' 04,87425"
Quadra J Lote 08	-03º 02' 54,06245"	-60º 06' 00,66724"	Quadra V Lote 07	-03º 02' 50,18918"	-60º 06' 05,24604"
Quadra J Lote 08	-03º 02' 54,43505"	-60º 05' 59,94824"	Quadra V Lote 07	-03º 02' 50,04014"	-60º 06' 05,53364"
Quadra J Lote 09	-03º 02' 53,95217"	-60º 06' 00,17386"	Quadra V Lote 07	-03º 02' 49,31663"	-60º 06' 05,16264"
Quadra J Lote 09	-03º 02' 54,13102"	-60º 05' 59,82875"	Quadra V Lote 07	-03º 02' 49,46412"	-60º 06' 04,87425"
Quadra J Lote 09	-03º 02' 54,14593"	-60º 05' 59,79999"	Quadra V Lote 08	-03º 02' 49,61161"	-60º 06' 04,58585"
Quadra J Lote 09	-03º 02' 54,43505"	-60º 05' 59,94824"	Quadra V Lote 08	-03º 02' 50,33822"	-60º 06' 04,95845"
Quadra J Lote 09	-03º 02' 54,06245"	-60º 06' 00,66724"	Quadra V Lote 08	-03º 02' 50,18918"	-60º 06' 05,24604"
Quadra J Lote 09	-03º 02' 53,77332"	-60º 06' 00,51898"	Quadra V Lote 08	-03º 02' 49,46412"	-60º 06' 04,87425"

Manaus-AM,

03 MAI 2021

Maria do Carmo Neves dos Santos
Diretora Técnica

Juliano Marcos Valente de Souza
Diretor Presidente

RECEBI O ORIGINAL
Em: 03/05/2021
Ryom



ANEXO DA LICENÇA AMBIENTAL ÚNICA DE SUPRESSÃO VEGETAL N.º 072/2021 Fls.47

INTERESSADO: Mixcon Incorporadora Ltda.

ENDEREÇO PARA CORRESPONDÊNCIA: Rua Belo Horizonte, nº 09, Sala 906, Adrianópolis, Manaus-AM.

CNPJ/CPF: 15.116.813/0001-19

INSCRIÇÃO ESTADUAL:

FONE: (92): 3304-7378

FAX:

REGISTRO NO IPAAM: 1012.2321

PROCESSO N.º: 2286/15-V3

COORDENADAS GEOGRÁFICAS DA ÁREA DE VEGETAÇÃO A SER SUPRIMIDA

Ponto	Latitude	Longitude	Ponto	Latitude	Longitude
Quadra J Lote 09	-03º 02' 53,95217"	-60º 06' 00,17386"	Quadra V Lote 08	-03º 02' 49,61161"	-60º 06' 04,58585"
Quadra J Lote 10	-03º 02' 53,43355"	-60º 05' 59,76231"	Quadra V Lote 09	-03º 02' 49,75910"	-60º 06' 04,29746"
Quadra J Lote 10	-03º 02' 53,45774"	-60º 05' 59,72346"	Quadra V Lote 09	-03º 02' 50,48726"	-60º 06' 04,67085"
Quadra J Lote 10	-03º 02' 53,48774"	-60º 05' 59,68886"	Quadra V Lote 09	-03º 02' 50,33822"	-60º 06' 04,95845"
Quadra J Lote 10	-03º 02' 53,52281"	-60º 05' 59,65934"	Quadra V Lote 09	-03º 02' 49,61161"	-60º 06' 04,58585"
Quadra J Lote 10	-03º 02' 53,56209"	-60º 05' 59,63565"	Quadra V Lote 09	-03º 02' 49,75910"	-60º 06' 04,29746"
Quadra J Lote 10	-03º 02' 53,60461"	-60º 05' 59,61837"	Quadra V Lote 10	-03º 02' 49,90658"	-60º 06' 04,00906"
Quadra J Lote 10	-03º 02' 53,64933"	-60º 05' 59,60791"	Quadra V Lote 10	-03º 02' 50,63630"	-60º 06' 04,38325"
Quadra J Lote 10	-03º 02' 53,69396"	-60º 05' 59,60463"	Quadra V Lote 10	-03º 02' 50,48726"	-60º 06' 04,67085"
Quadra J Lote 10	-03º 02' 54,13102"	-60º 05' 59,82875"	Quadra V Lote 10	-03º 02' 49,75910"	-60º 06' 04,29746"
Quadra J Lote 10	-03º 02' 53,95217"	-60º 06' 00,17386"	Quadra V Lote 10	-03º 02' 49,90658"	-60º 06' 04,00906"
Quadra J Lote 10	-03º 02' 53,37393"	-60º 05' 59,87735"	Quadra V Lote 11	-03º 02' 50,05407"	-60º 06' 03,72067"
Quadra J Lote 10	-03º 02' 53,43355"	-60º 05' 59,76231"	Quadra V Lote 11	-03º 02' 50,78535"	-60º 06' 04,09565"
Quadra J Lote 11	-03º 02' 53,37393"	-60º 05' 59,87735"	Quadra V Lote 11	-03º 02' 50,63630"	-60º 06' 04,38325"
Quadra J Lote 11	-03º 02' 53,95217"	-60º 06' 00,17386"	Quadra V Lote 11	-03º 02' 49,90658"	-60º 06' 04,00906"
Quadra J Lote 11	-03º 02' 53,77332"	-60º 06' 00,51898"	Quadra V Lote 11	-03º 02' 50,05407"	-60º 06' 03,72067"
Quadra J Lote 11	-03º 02' 53,19508"	-60º 06' 00,22247"	Quadra V Lote 12	-03º 02' 50,20156"	-60º 06' 03,43227"
Quadra J Lote 11	-03º 02' 53,37393"	-60º 05' 59,87735"	Quadra V Lote 12	-03º 02' 50,93439"	-60º 06' 03,80805"
Quadra J Lote 12	-03º 02' 53,19508"	-60º 06' 00,22247"	Quadra V Lote 12	-03º 02' 50,78535"	-60º 06' 04,09565"
Quadra J Lote 12	-03º 02' 53,77332"	-60º 06' 00,51898"	Quadra V Lote 12	-03º 02' 50,05407"	-60º 06' 03,72067"
Quadra J Lote 12	-03º 02' 53,59448"	-60º 06' 00,86410"	Quadra V Lote 12	-03º 02' 50,20156"	-60º 06' 03,43227"
Quadra J Lote 12	-03º 02' 53,01624"	-60º 06' 00,56759"	Quadra V Lote 13	-03º 02' 50,34905"	-60º 06' 03,14388"
Quadra J Lote 12	-03º 02' 53,19508"	-60º 06' 00,22247"	Quadra V Lote 13	-03º 02' 51,08343"	-60º 06' 03,52046"
Quadra J Lote 13	-03º 02' 52,92643"	-60º 06' 00,77920"	Quadra V Lote 13	-03º 02' 50,93439"	-60º 06' 03,80805"
Quadra J Lote 13	-03º 02' 52,93728"	-60º 06' 00,72960"	Quadra V Lote 13	-03º 02' 50,20156"	-60º 06' 03,43227"
Quadra J Lote 13	-03º 02' 52,95662"	-60º 06' 00,68262"	Quadra V Lote 13	-03º 02' 50,34905"	-60º 06' 03,14388"

Manaus-AM, 03 MAI 2021

Maria do Carmo Neves dos Santos
Diretora Técnica

Juliano Marcos Valente de Souza
Diretor Presidente



RECEBI O ORIGINAL
Em: 03/05/2021
Ryom



IPAAM
FL N° 1305
ASS TC

ANEXO DA LICENÇA AMBIENTAL ÚNICA DE SUPRESSÃO VEGETAL N.º 072/2021 Fls.48

INTERESSADO: Mixcon Incorporadora Ltda.

ENDEREÇO PARA CORRESPONDÊNCIA: Rua Belo Horizonte, nº 09, Sala 906, Adrianópolis, Manaus-AM.

CNPJ/CPF: 15.116.813/0001-19

INSCRIÇÃO ESTADUAL:

FONE: (92): 3304-7378

FAX:

REGISTRO NO IPAAM: 1012.2321

PROCESSO N.º: 2286/15-V3

COORDENADAS GEOGRÁFICAS DA ÁREA DE VEGETAÇÃO A SER SUPRIMIDA

Ponto	Latitude	Longitude	Ponto	Latitude	Longitude
Quadra J Lote 13	-03º 02' 53,01624"	-60º 06' 00,56759"	Quadra V Lote 14	-03º 02' 50,49654"	-60º 06' 02,85549"
Quadra J Lote 13	-03º 02' 53,59448"	-60º 06' 00,86410"	Quadra V Lote 14	-03º 02' 51,23247"	-60º 06' 03,23286"
Quadra J Lote 13	-03º 02' 53,41563"	-60º 06' 01,20921"	Quadra V Lote 14	-03º 02' 51,08343"	-60º 06' 03,52046"
Quadra J Lote 13	-03º 02' 52,98025"	-60º 06' 00,98596"	Quadra V Lote 14	-03º 02' 50,34905"	-60º 06' 03,14388"
Quadra J Lote 13	-03º 02' 52,97056"	-60º 06' 00,97350"	Quadra V Lote 14	-03º 02' 50,49654"	-60º 06' 02,85549"
Quadra J Lote 13	-03º 02' 52,94681"	-60º 06' 00,92857"	Quadra V Lote 15	-03º 02' 50,64403"	-60º 06' 02,56710"
Quadra J Lote 13	-03º 02' 52,93127"	-60º 06' 00,88022"	Quadra V Lote 15	-03º 02' 51,38151"	-60º 06' 02,94526"
Quadra J Lote 13	-03º 02' 52,92441"	-60º 06' 00,82992"	Quadra V Lote 15	-03º 02' 51,23247"	-60º 06' 03,23286"
Quadra J Lote 13	-03º 02' 52,92643"	-60º 06' 00,77920"	Quadra V Lote 15	-03º 02' 50,49654"	-60º 06' 02,85549"
Quadra J Lote 14	-03º 02' 53,41563"	-60º 06' 01,20921"	Quadra V Lote 15	-03º 02' 50,64403"	-60º 06' 02,56710"
Quadra J Lote 14	-03º 02' 53,59448"	-60º 06' 00,86410"	Quadra V Lote 16	-03º 02' 50,79152"	-60º 06' 02,27870"
Quadra J Lote 14	-03º 02' 53,77332"	-60º 06' 00,51898"	Quadra V Lote 16	-03º 02' 51,53055"	-60º 06' 02,65766"
Quadra J Lote 14	-03º 02' 54,06245"	-60º 06' 00,66724"	Quadra V Lote 16	-03º 02' 51,38151"	-60º 06' 02,94526"
Quadra J Lote 14	-03º 02' 53,68984"	-60º 06' 01,38623"	Quadra V Lote 16	-03º 02' 50,64403"	-60º 06' 02,56710"
Quadra J Lote 14	-03º 02' 53,40072"	-60º 06' 01,23798"	Quadra V Lote 16	-03º 02' 50,79152"	-60º 06' 02,27870"
Quadra J Lote 14	-03º 02' 53,41563"	-60º 06' 01,20921"	Quadra V Lote 17	-03º 02' 50,93900"	-60º 06' 01,99031"
Quadra J Lote 15	-03º 02' 54,06245"	-60º 06' 00,66724"	Quadra V Lote 17	-03º 02' 51,67959"	-60º 06' 02,37007"
Quadra J Lote 15	-03º 02' 54,35157"	-60º 06' 00,81549"	Quadra V Lote 17	-03º 02' 51,53055"	-60º 06' 02,65766"
Quadra J Lote 15	-03º 02' 53,97897"	-60º 06' 01,53449"	Quadra V Lote 17	-03º 02' 50,79152"	-60º 06' 02,27870"
Quadra J Lote 15	-03º 02' 53,68984"	-60º 06' 01,38623"	Quadra V Lote 17	-03º 02' 50,93900"	-60º 06' 01,99031"
Quadra J Lote 15	-03º 02' 54,06245"	-60º 06' 00,66724"	Quadra V Lote 18	-03º 02' 51,08649"	-60º 06' 01,70191"
Quadra J Lote 16	-03º 02' 54,35157"	-60º 06' 00,81549"	Quadra V Lote 18	-03º 02' 51,82863"	-60º 06' 02,08247"
Quadra J Lote 16	-03º 02' 54,64069"	-60º 06' 00,96375"	Quadra V Lote 18	-03º 02' 51,67959"	-60º 06' 02,37007"
Quadra J Lote 16	-03º 02' 54,26809"	-60º 06' 01,68274"	Quadra V Lote 18	-03º 02' 50,93900"	-60º 06' 01,99031"
Quadra J Lote 16	-03º 02' 53,97897"	-60º 06' 01,53449"	Quadra V Lote 18	-03º 02' 51,08649"	-60º 06' 01,70191"
Quadra J Lote 16	-03º 02' 54,35157"	-60º 06' 00,81549"	Quadra V Lote 19	-03º 02' 51,23398"	-60º 06' 01,41352"
Quadra J Lote 17	-03º 02' 54,64069"	-60º 06' 00,96375"	Quadra V Lote 19	-03º 02' 51,97767"	-60º 06' 01,79487"

Manaus-AM, 03 MAI 2021

Maria do Carmo Neves dos Santos
Diretora Técnica

Juliano Marcos Valente de Souza
Diretor Presidente

RECEBI O ORIGINAL

Em: 03 / 05 / 2021

Ruem



AMAZONAS
GOVERNO DO ESTADO

ANEXO DA LICENÇA AMBIENTAL ÚNICA DE SUPRESSÃO VEGETAL N.º 072/2021 Fls.49

INTERESSADO: Mixcon Incorporadora Ltda.

ENDEREÇO PARA CORRESPONDÊNCIA: Rua Belo Horizonte, nº 09, Sala 906, Adrianópolis, Manaus-AM.

CNPJ/CPF: 15.116.813/0001-19

INSCRIÇÃO ESTADUAL:

FONE: (92): 3304-7378

FAX:

REGISTRO NO IPAAM: 1012.2321

PROCESSO N.º: 2286/15-V3

COORDENADAS GEOGRÁFICAS DA ÁREA DE VEGETAÇÃO A SER SUPRIMIDA

Ponto	Latitude	Longitude	Ponto	Latitude	Longitude
Quadra J Lote 17	-03º 02' 54,92981"	-60º 06' 01,11200"	Quadra V Lote 19	-03º 02' 51,82863"	-60º 06' 02,08247"
Quadra J Lote 17	-03º 02' 54,55721"	-60º 06' 01,83100"	Quadra V Lote 19	-03º 02' 51,08649"	-60º 06' 01,70191"
Quadra J Lote 17	-03º 02' 54,26809"	-60º 06' 01,68274"	Quadra V Lote 19	-03º 02' 51,23398"	-60º 06' 01,41352"
Quadra J Lote 17	-03º 02' 54,64069"	-60º 06' 00,96375"	Quadra V Lote 20	-03º 02' 51,30399"	-60º 06' 01,27662"
Quadra J Lote 18	-03º 02' 54,92981"	-60º 06' 01,11200"	Quadra V Lote 20	-03º 02' 51,35493"	-60º 06' 01,14680"
Quadra J Lote 18	-03º 02' 55,21893"	-60º 06' 01,26026"	Quadra V Lote 20	-03º 02' 52,12147"	-60º 06' 01,50475"
Quadra J Lote 18	-03º 02' 54,84633"	-60º 06' 01,97925"	Quadra V Lote 20	-03º 02' 52,05114"	-60º 06' 01,65310"
Quadra J Lote 18	-03º 02' 54,55721"	-60º 06' 01,83100"	Quadra V Lote 20	-03º 02' 51,97767"	-60º 06' 01,79487"
Quadra J Lote 18	-03º 02' 54,92981"	-60º 06' 01,11200"	Quadra V Lote 20	-03º 02' 51,23398"	-60º 06' 01,41352"
Quadra J Lote 19	-03º 02' 55,21893"	-60º 06' 01,26026"	Quadra V Lote 20	-03º 02' 51,30399"	-60º 06' 01,27662"
Quadra J Lote 19	-03º 02' 55,50805"	-60º 06' 01,40852"	Quadra V Lote 21	-03º 02' 51,44809"	-60º 06' 00,90937"
Quadra J Lote 19	-03º 02' 55,13545"	-60º 06' 02,12751"	Quadra V Lote 21	-03º 02' 52,24756"	-60º 06' 01,20685"
Quadra J Lote 19	-03º 02' 54,84633"	-60º 06' 01,97925"	Quadra V Lote 21	-03º 02' 52,18580"	-60º 06' 01,36904"
Quadra J Lote 19	-03º 02' 55,21893"	-60º 06' 01,26026"	Quadra V Lote 21	-03º 02' 52,12147"	-60º 06' 01,50475"
Quadra J Lote 20	-03º 02' 55,50805"	-60º 06' 01,40852"	Quadra V Lote 21	-03º 02' 51,35493"	-60º 06' 01,14680"
Quadra J Lote 20	-03º 02' 55,79717"	-60º 06' 01,55677"	Quadra V Lote 21	-03º 02' 51,44809"	-60º 06' 00,90937"
Quadra J Lote 20	-03º 02' 55,61832"	-60º 06' 01,90189"	Quadra V Lote 22	-03º 02' 51,54146"	-60º 06' 00,67139"
Quadra J Lote 20	-03º 02' 55,43948"	-60º 06' 02,24701"	Quadra V Lote 22	-03º 02' 52,34903"	-60º 06' 00,89979"
Quadra J Lote 20	-03º 02' 55,42457"	-60º 06' 02,27577"	Quadra V Lote 22	-03º 02' 52,29762"	-60º 06' 01,07535"
Quadra J Lote 20	-03º 02' 55,13545"	-60º 06' 02,12751"	Quadra V Lote 22	-03º 02' 52,24756"	-60º 06' 01,20685"
Quadra J Lote 20	-03º 02' 55,50805"	-60º 06' 01,40852"	Quadra V Lote 22	-03º 02' 51,44809"	-60º 06' 00,90937"
Quadra J Lote 21	-03º 02' 55,61832"	-60º 06' 01,90189"	Quadra V Lote 22	-03º 02' 51,54146"	-60º 06' 00,67139"
Quadra J Lote 21	-03º 02' 56,19656"	-60º 06' 02,19840"	Quadra V Lote 23	-03º 02' 51,55051"	-60º 06' 00,64832"
Quadra J Lote 21	-03º 02' 56,13695"	-60º 06' 02,31344"	Quadra V Lote 23	-03º 02' 51,60500"	-60º 06' 00,42353"
Quadra J Lote 21	-03º 02' 56,11276"	-60º 06' 02,35229"	Quadra V Lote 23	-03º 02' 52,42525"	-60º 06' 00,58557"

Manaus-AM, 03 MAI 2021

Maria do Carmo Neves dos Santos
Diretora Técnica

Juliano Marcos Valente de Souza
Diretor Presidente

IPAAM
FL N° 1307
ASS TC

RECEBI O ORIGINAL
Em: 03/05/2021
RUCM



ANEXO DA LICENÇA AMBIENTAL ÚNICA DE SUPRESSÃO VEGETAL N.º 072/2021 Fls.50

INTERESSADO: Mixcon Incorporadora Ltda.

ENDEREÇO PARA CORRESPONDÊNCIA: Rua Belo Horizonte, nº 09, Sala 906, Adrianópolis, Manaus-AM.

CNPJ/CPF: 15.116.813/0001-19

INSCRIÇÃO ESTADUAL:

FONE: (92): 3304-7378

FAX:

REGISTRO NO IPAAM: 1012.2321

PROCESSO N.º: 2286/15-V3

COORDENADAS GEOGRÁFICAS DA ÁREA DE VEGETAÇÃO A SER SUPRIMIDA

Ponto	Latitude	Longitude	Ponto	Latitude	Longitude
Quadra J Lote 21	-03º 02' 56,08276"	-60º 06' 02,38689"	Quadra V Lote 23	-03º 02' 52,38592"	-60º 06' 00,77383"
Quadra J Lote 21	-03º 02' 56,04769"	-60º 06' 02,41641"	Quadra V Lote 23	-03º 02' 52,34903"	-60º 06' 00,89979"
Quadra J Lote 21	-03º 02' 56,00841"	-60º 06' 02,44010"	Quadra V Lote 23	-03º 02' 51,54146"	-60º 06' 00,67139"
Quadra J Lote 21	-03º 02' 55,96589"	-60º 06' 02,45738"	Quadra V Lote 23	-03º 02' 51,55051"	-60º 06' 00,64832"
Quadra J Lote 21	-03º 02' 55,92117"	-60º 06' 02,46784"	Quadra V Lote 24	-03º 02' 51,65346"	-60º 06' 00,22364"
Quadra J Lote 21	-03º 02' 55,87654"	-60º 06' 02,47112"	Quadra V Lote 24	-03º 02' 51,65595"	-60º 06' 00,17198"
Quadra J Lote 21	-03º 02' 55,43948"	-60º 06' 02,24701"	Quadra V Lote 24	-03º 02' 52,47569"	-60º 06' 00,26625"
Quadra J Lote 21	-03º 02' 55,61832"	-60º 06' 01,90189"	Quadra V Lote 24	-03º 02' 52,45015"	-60º 06' 00,46635"
Quadra J Lote 22	-03º 02' 55,79717"	-60º 06' 01,55677"	Quadra V Lote 24	-03º 02' 52,42525"	-60º 06' 00,58557"
Quadra J Lote 22	-03º 02' 56,37541"	-60º 06' 01,85328"	Quadra V Lote 24	-03º 02' 51,60500"	-60º 06' 00,42353"
Quadra J Lote 22	-03º 02' 56,19656"	-60º 06' 02,19840"	Quadra V Lote 24	-03º 02' 51,65346"	-60º 06' 00,22364"
Quadra J Lote 22	-03º 02' 55,61832"	-60º 06' 01,90189"	Quadra V Lote 25	-03º 02' 51,66830"	-60º 05' 59,91565"
Quadra J Lote 22	-03º 02' 55,79717"	-60º 06' 01,55677"	Quadra V Lote 25	-03º 02' 52,50004"	-60º 05' 59,94391"
Quadra L Lote 01	-03º 02' 54,99235"	-60º 06' 03,10980"	Quadra V Lote 25	-03º 02' 52,48992"	-60º 06' 00,15480"
Quadra L Lote 01	-03º 02' 55,57059"	-60º 06' 03,40631"	Quadra V Lote 25	-03º 02' 52,47569"	-60º 06' 00,26625"
Quadra L Lote 01	-03º 02' 55,39175"	-60º 06' 03,75143"	Quadra V Lote 25	-03º 02' 51,65595"	-60º 06' 00,17198"
Quadra L Lote 01	-03º 02' 54,81350"	-60º 06' 03,45492"	Quadra V Lote 25	-03º 02' 51,66830"	-60º 05' 59,91565"
Quadra L Lote 01	-03º 02' 54,99235"	-60º 06' 03,10980"	Quadra V Lote 26	-03º 02' 51,68068"	-60º 05' 59,65874"
Quadra L Lote 02	-03º 02' 55,18610"	-60º 06' 02,73592"	Quadra V Lote 26	-03º 02' 52,49813"	-60º 05' 59,62066"
Quadra L Lote 02	-03º 02' 55,50414"	-60º 06' 02,89900"	Quadra V Lote 26	-03º 02' 52,50498"	-60º 05' 59,84110"
Quadra L Lote 02	-03º 02' 55,54728"	-60º 06' 02,92611"	Quadra V Lote 26	-03º 02' 52,50004"	-60º 05' 59,94391"
Quadra L Lote 02	-03º 02' 55,58505"	-60º 06' 02,96025"	Quadra V Lote 26	-03º 02' 51,66830"	-60º 05' 59,91565"
Quadra L Lote 02	-03º 02' 55,61627"	-60º 06' 03,00040"	Quadra V Lote 26	-03º 02' 51,68068"	-60º 05' 59,65874"
Quadra L Lote 02	-03º 02' 55,64001"	-60º 06' 03,04533"	Quadra V Lote 27	-03º 02' 52,47841"	-60º 05' 59,29775"
Quadra L Lote 02	-03º 02' 55,65555"	-60º 06' 03,09368"	Quadra V Lote 27	-03º 02' 52,49523"	-60º 05' 59,52720"
Quadra L Lote 02	-03º 02' 55,66242"	-60º 06' 03,14398"	Quadra V Lote 27	-03º 02' 52,49813"	-60º 05' 59,62066"

Manaus-AM, 03 MAI 2021


Maria do Carmo Neves dos Santos
Diretora Técnica


Juliano Marcos Valente de Souza
Diretor Presidente



IPAAAM
FLN 1308
ASS. TC

RECEBI O ORIGINAL
Em: 03/05/2021
Ryom



ANEXO DA LICENÇA AMBIENTAL ÚNICA DE SUPRESSÃO VEGETAL N.º 072/2021 Fls.51

INTERESSADO: Mixcon Incorporadora Ltda.

ENDEREÇO PARA CORRESPONDÊNCIA: Rua Belo Horizonte, nº 09, Sala 906, Adrianópolis, Manaus-AM.

CNPJ/CPF: 15.116.813/0001-19

INSCRIÇÃO ESTADUAL:

FONE: (92): 3304-7378

FAX:

REGISTRO NO IPAAM: 1012.2321

PROCESSO Nº: 2286/15-V3

COORDENADAS GEOGRÁFICAS DA ÁREA DE VEGETAÇÃO A SER SUPRIMIDA

Ponto	Latitude	Longitude	Ponto	Latitude	Longitude
Quadra LLote 02	-03º 02' 55,66039"	-60º 06' 03,19470"	Quadra VLote 27	-03º 02' 51,68068"	-60º 05' 59,65874"
Quadra LLote 02	-03º 02' 55,64955"	-60º 06' 03,24430"	Quadra VLote 27	-03º 02' 51,68418"	-60º 05' 59,58603"
Quadra LLote 02	-03º 02' 55,63021"	-60º 06' 03,29127"	Quadra VLote 27	-03º 02' 51,66736"	-60º 05' 59,35659"
Quadra LLote 02	-03º 02' 55,57059"	-60º 06' 03,40631"	Quadra VLote 27	-03º 02' 52,47841"	-60º 05' 59,29775"
Quadra LLote 02	-03º 02' 54,99235"	-60º 06' 03,10980"	Quadra VLote 28	-03º 02' 52,45474"	-60º 05' 58,97504"
Quadra LLote 02	-03º 02' 55,18610"	-60º 06' 02,73592"	Quadra VLote 28	-03º 02' 52,47841"	-60º 05' 59,29775"
Quadra LLote 03	-03º 02' 54,89698"	-60º 06' 02,58767"	Quadra VLote 28	-03º 02' 51,66736"	-60º 05' 59,35659"
Quadra LLote 03	-03º 02' 55,18610"	-60º 06' 02,73592"	Quadra VLote 28	-03º 02' 51,64370"	-60º 05' 59,03389"
Quadra LLote 03	-03º 02' 54,99235"	-60º 06' 03,10980"	Quadra VLote 28	-03º 02' 52,45474"	-60º 05' 58,97504"
Quadra LLote 03	-03º 02' 54,81350"	-60º 06' 03,45492"	Quadra VLote 29	-03º 02' 52,43108"	-60º 05' 58,65234"
Quadra LLote 03	-03º 02' 54,52438"	-60º 06' 03,30666"	Quadra VLote 29	-03º 02' 52,45474"	-60º 05' 58,97504"
Quadra LLote 03	-03º 02' 54,89698"	-60º 06' 02,58767"	Quadra VLote 29	-03º 02' 51,64370"	-60º 05' 59,03389"
Quadra LLote 04	-03º 02' 54,60786"	-60º 06' 02,43941"	Quadra VLote 29	-03º 02' 51,62003"	-60º 05' 58,71118"
Quadra LLote 04	-03º 02' 54,89698"	-60º 06' 02,58767"	Quadra VLote 29	-03º 02' 52,43108"	-60º 05' 58,65234"
Quadra LLote 04	-03º 02' 54,52438"	-60º 06' 03,30666"	Quadra VLote 30	-03º 02' 52,40742"	-60º 05' 58,32963"
Quadra LLote 04	-03º 02' 54,23526"	-60º 06' 03,15840"	Quadra VLote 30	-03º 02' 52,43108"	-60º 05' 58,65234"
Quadra LLote 04	-03º 02' 54,60786"	-60º 06' 02,43941"	Quadra VLote 30	-03º 02' 51,62003"	-60º 05' 58,71118"
Quadra LLote 05	-03º 02' 54,31874"	-60º 06' 02,29115"	Quadra VLote 30	-03º 02' 51,59637"	-60º 05' 58,38848"
Quadra LLote 05	-03º 02' 54,60786"	-60º 06' 02,43941"	Quadra VLote 30	-03º 02' 52,40742"	-60º 05' 58,32963"
Quadra LLote 05	-03º 02' 54,23526"	-60º 06' 03,15840"	Quadra VLote 31	-03º 02' 52,38375"	-60º 05' 58,00693"
Quadra LLote 05	-03º 02' 53,94614"	-60º 06' 03,01015"	Quadra VLote 31	-03º 02' 52,40742"	-60º 05' 58,32963"
Quadra LLote 05	-03º 02' 54,31874"	-60º 06' 02,29115"	Quadra VLote 31	-03º 02' 51,59637"	-60º 05' 58,38848"
Quadra LLote 06	-03º 02' 54,02962"	-60º 06' 02,14290"	Quadra VLote 31	-03º 02' 51,57271"	-60º 05' 58,06578"
Quadra LLote 06	-03º 02' 54,31874"	-60º 06' 02,29115"	Quadra VLote 31	-03º 02' 52,38375"	-60º 05' 58,00693"
Quadra LLote 06	-03º 02' 53,94614"	-60º 06' 03,01015"	Quadra VLote 32	-03º 02' 52,36009"	-60º 05' 57,68423"
Quadra LLote 06	-03º 02' 53,65702"	-60º 06' 02,86189"	Quadra VLote 32	-03º 02' 52,38375"	-60º 05' 58,00693"

Manaus-AM, 03 MAI 2021

Maria do Carmo Neves dos Santos
Diretora Técnica

Juliano Marcos Valente de Souza
Diretor Presidente



RECEBI O ORIGINAL
Em: 03/05/2021
Rjom



IPAAM
FL N° 300
ASS TC

ANEXO DA LICENÇA AMBIENTAL ÚNICA DE SUPRESSÃO VEGETAL N.º 072/2021 Fls.52

INTERESSADO: Mixcon Incorporadora Ltda.

ENDEREÇO PARA CORRESPONDÊNCIA: Rua Belo Horizonte, nº 09, Sala 906, Adrianópolis, Manaus-AM.

CNPJ/CPF: 15.116.813/0001-19

INSCRIÇÃO ESTADUAL:

FONE: (92): 3304-7378

FAX:

REGISTRO NO IPAAM: 1012.2321

PROCESSO N.º: 2286/15-V3

COORDENADAS GEOGRÁFICAS DA ÁREA DE VEGETAÇÃO A SER SUPRIMIDA

Ponto	Latitude	Longitude	Ponto	Latitude	Longitude
Quadra LLote 06	-03º 02' 54,02962"	-60º 06' 02,14290"	Quadra VLote 32	-03º 02' 51,57271"	-60º 05' 58,06578"
Quadra LLote 07	-03º 02' 53,74050"	-60º 06' 01,99464"	Quadra VLote 32	-03º 02' 51,54905"	-60º 05' 57,74307"
Quadra LLote 07	-03º 02' 54,02962"	-60º 06' 02,14290"	Quadra VLote 32	-03º 02' 52,36009"	-60º 05' 57,68423"
Quadra LLote 07	-03º 02' 53,65702"	-60º 06' 02,86189"	Quadra VLote 33	-03º 02' 52,06946"	-60º 05' 57,35644"
Quadra LLote 07	-03º 02' 53,36790"	-60º 06' 02,71364"	Quadra VLote 33	-03º 02' 52,09487"	-60º 05' 57,35803"
Quadra LLote 07	-03º 02' 53,74050"	-60º 06' 01,99464"	Quadra VLote 33	-03º 02' 52,12004"	-60º 05' 57,36180"
Quadra LLote 08	-03º 02' 53,45138"	-60º 06' 01,84639"	Quadra VLote 33	-03º 02' 52,14479"	-60º 05' 57,36773"
Quadra LLote 08	-03º 02' 53,74050"	-60º 06' 01,99464"	Quadra VLote 33	-03º 02' 52,16893"	-60º 05' 57,37579"
Quadra LLote 08	-03º 02' 53,36790"	-60º 06' 02,71364"	Quadra VLote 33	-03º 02' 52,19227"	-60º 05' 57,38590"
Quadra LLote 08	-03º 02' 53,07878"	-60º 06' 02,56538"	Quadra VLote 33	-03º 02' 52,21464"	-60º 05' 57,39798"
Quadra LLote 08	-03º 02' 53,45138"	-60º 06' 01,84639"	Quadra VLote 33	-03º 02' 52,23588"	-60º 05' 57,41196"
Quadra LLote 09	-03º 02' 52,96851"	-60º 06' 02,07201"	Quadra VLote 33	-03º 02' 52,25581"	-60º 05' 57,42771"
Quadra LLote 09	-03º 02' 53,16226"	-60º 06' 01,69813"	Quadra VLote 33	-03º 02' 52,27429"	-60º 05' 57,44513"
Quadra LLote 09	-03º 02' 53,45138"	-60º 06' 01,84639"	Quadra VLote 33	-03º 02' 52,29118"	-60º 05' 57,46409"
Quadra LLote 09	-03º 02' 53,07878"	-60º 06' 02,56538"	Quadra VLote 33	-03º 02' 52,30634"	-60º 05' 57,48442"
Quadra LLote 09	-03º 02' 52,78966"	-60º 06' 02,41713"	Quadra VLote 33	-03º 02' 52,31968"	-60º 05' 57,50600"
Quadra LLote 09	-03º 02' 52,96851"	-60º 06' 02,07201"	Quadra VLote 33	-03º 02' 52,33108"	-60º 05' 57,52864"
Quadra LLote 10	-03º 02' 52,44988"	-60º 06' 01,66046"	Quadra VLote 33	-03º 02' 52,34046"	-60º 05' 57,55219"
Quadra LLote 10	-03º 02' 52,47407"	-60º 06' 01,62161"	Quadra VLote 33	-03º 02' 52,34775"	-60º 05' 57,57645"
Quadra LLote 10	-03º 02' 52,50406"	-60º 06' 01,58700"	Quadra VLote 33	-03º 02' 52,35289"	-60º 05' 57,60126"
Quadra LLote 10	-03º 02' 52,53914"	-60º 06' 01,55749"	Quadra VLote 33	-03º 02' 52,35584"	-60º 05' 57,62641"
Quadra LLote 10	-03º 02' 52,57842"	-60º 06' 01,53380"	Quadra VLote 33	-03º 02' 52,36009"	-60º 05' 57,68423"
Quadra LLote 10	-03º 02' 52,62094"	-60º 06' 01,51651"	Quadra VLote 33	-03º 02' 51,54905"	-60º 05' 57,74307"
Quadra LLote 10	-03º 02' 52,66566"	-60º 06' 01,50606"	Quadra VLote 33	-03º 02' 51,51993"	-60º 05' 57,34601"
Quadra LLote 10	-03º 02' 52,71147"	-60º 06' 01,50268"	Quadra VLote 33	-03º 02' 52,06946"	-60º 05' 57,35644"
Quadra LLote 10	-03º 02' 52,75725"	-60º 06' 01,50649"	Quadra WLote 01	-03º 02' 57,68841"	-60º 05' 56,29811"
Quadra LLote 10	-03º 02' 52,80187"	-60º 06' 01,51736"	Quadra WLote 01	-03º 02' 58,01363"	-60º 05' 56,30428"

Manaus-AM,

03 MAI 2021

Maria do Carmo Neves dos Santos
Diretora Técnica

Juliano Marcos Valente de Souza
Diretor Presidente

RECEBI O ORIGINAL
Em: 03/05/2021
Ryom



AMAZONAS
GOVERNO DO ESTADO

ANEXO DA LICENÇA AMBIENTAL ÚNICA DE SUPRESSÃO VEGETAL N.º 072/2021 Fls.53

INTERESSADO: Mixcon Incorporadora Ltda.

ENDEREÇO PARA CORRESPONDÊNCIA: Rua Belo Horizonte, nº 09, Sala 906, Adrianópolis, Manaus-AM.

CNPJ/CPF: 15.116.813/0001-19

INSCRIÇÃO ESTADUAL:

FONE: (92): 3304-7378

FAX:

REGISTRO NO IPAAM: 1012.2321

PROCESSO N.º: 2286/15-V3

COORDENADAS GEOGRÁFICAS DA ÁREA DE VEGETAÇÃO A SER SUPRIMIDA

Ponto	Latitude	Longitude	Ponto	Latitude	Longitude
Quadra LLote 10	-03º 02' 52,84422"	-60º 06' 01,53505"	Quadra WLote 01	-03º 02' 57,99811"	-60º 05' 57,11304"
Quadra LLote 10	-03º 02' 53,16226"	-60º 06' 01,69813"	Quadra WLote 01	-03º 02' 57,67289"	-60º 05' 57,10687"
Quadra LLote 10	-03º 02' 52,96851"	-60º 06' 02,07201"	Quadra WLote 01	-03º 02' 57,68841"	-60º 05' 56,29811"
Quadra LLote 10	-03º 02' 52,39026"	-60º 06' 01,77550"	Quadra WLote 02	-03º 02' 57,36320"	-60º 05' 56,29193"
Quadra LLote 10	-03º 02' 52,44988"	-60º 06' 01,66046"	Quadra WLote 02	-03º 02' 57,68841"	-60º 05' 56,29811"
Quadra LLote 11	-03º 02' 52,39026"	-60º 06' 01,77550"	Quadra WLote 02	-03º 02' 57,67289"	-60º 05' 57,10687"
Quadra LLote 11	-03º 02' 52,96851"	-60º 06' 02,07201"	Quadra WLote 02	-03º 02' 57,34768"	-60º 05' 57,10069"
Quadra LLote 11	-03º 02' 52,78966"	-60º 06' 02,41713"	Quadra WLote 02	-03º 02' 57,36320"	-60º 05' 56,29193"
Quadra LLote 11	-03º 02' 52,21141"	-60º 06' 02,12061"	Quadra WLote 03	-03º 02' 57,03798"	-60º 05' 56,28576"
Quadra LLote 11	-03º 02' 52,39026"	-60º 06' 01,77550"	Quadra WLote 03	-03º 02' 57,36320"	-60º 05' 56,29193"
Quadra LLote 12	-03º 02' 52,21141"	-60º 06' 02,12061"	Quadra WLote 03	-03º 02' 57,34768"	-60º 05' 57,10069"
Quadra LLote 12	-03º 02' 52,78966"	-60º 06' 02,41713"	Quadra WLote 03	-03º 02' 57,02246"	-60º 05' 57,09452"
Quadra LLote 12	-03º 02' 52,61081"	-60º 06' 02,76224"	Quadra WLote 03	-03º 02' 57,03798"	-60º 05' 56,28576"
Quadra LLote 12	-03º 02' 52,03256"	-60º 06' 02,46573"	Quadra WLote 04	-03º 02' 56,71277"	-60º 05' 56,27958"
Quadra LLote 12	-03º 02' 52,21141"	-60º 06' 02,12061"	Quadra WLote 04	-03º 02' 57,03798"	-60º 05' 56,28576"
Quadra LLote 13	-03º 02' 51,94276"	-60º 06' 02,67734"	Quadra WLote 04	-03º 02' 57,02246"	-60º 05' 57,09452"
Quadra LLote 13	-03º 02' 51,95361"	-60º 06' 02,62774"	Quadra WLote 04	-03º 02' 56,69724"	-60º 05' 57,08834"
Quadra LLote 13	-03º 02' 51,97295"	-60º 06' 02,58077"	Quadra WLote 04	-03º 02' 56,71277"	-60º 05' 56,27958"
Quadra LLote 13	-03º 02' 52,03256"	-60º 06' 02,46573"	Quadra WLote 05	-03º 02' 56,38755"	-60º 05' 56,27341"
Quadra LLote 13	-03º 02' 52,61081"	-60º 06' 02,76224"	Quadra WLote 05	-03º 02' 56,71277"	-60º 05' 56,27958"
Quadra LLote 13	-03º 02' 52,41705"	-60º 06' 03,13612"	Quadra WLote 05	-03º 02' 56,69724"	-60º 05' 57,08834"
Quadra LLote 13	-03º 02' 52,09902"	-60º 06' 02,97304"	Quadra WLote 05	-03º 02' 56,37203"	-60º 05' 57,08216"
Quadra LLote 13	-03º 02' 52,05587"	-60º 06' 02,94594"	Quadra WLote 05	-03º 02' 56,38755"	-60º 05' 56,27341"
Quadra LLote 13	-03º 02' 52,01811"	-60º 06' 02,91179"	Quadra WLote 06	-03º 02' 56,06233"	-60º 05' 56,26723"
Quadra LLote 13	-03º 02' 51,98688"	-60º 06' 02,87164"	Quadra WLote 06	-03º 02' 56,38755"	-60º 05' 56,27341"
Quadra LLote 13	-03º 02' 51,96314"	-60º 06' 02,82671"	Quadra WLote 06	-03º 02' 56,37203"	-60º 05' 57,08216"

Manaus-AM, 03 MAI 2021

Maria do Carmo Neves dos Santos
Diretora Técnica

Juliano Marcos Valente de Souza
Diretor Presidente

RECEBI O ORIGINAL
Em: 03/05/2021
Ryam



ANEXO DA LICENÇA AMBIENTAL ÚNICA DE SUPRESSÃO VEGETAL N.º 072/2021 Fls.54

INTERESSADO: Mixcon Incorporadora Ltda.

ENDEREÇO PARA CORRESPONDÊNCIA: Rua Belo Horizonte, nº 09, Sala 906, Adrianópolis, Manaus-AM.

CNPJ/CPF: 15.116.813/0001-19

INSCRIÇÃO ESTADUAL:

FONE: (92): 3304-7378

FAX:

REGISTRO NO IPAAM: 1012.2321

PROCESSO N.º: 2286/15-V3

COORDENADAS GEGRÁFICAS DA ÁREA DE VEGETAÇÃO A SER SUPRIMIDA

Ponto	Latitude	Longitude	Ponto	Latitude	Longitude
Quadra LLote 13	-03º 02' 51,94760"	-60º 06' 02,77837"	Quadra WLote 06	-03º 02' 56,04681"	-60º 05' 57,07599"
Quadra LLote 13	-03º 02' 51,94074"	-60º 06' 02,72806"	Quadra WLote 06	-03º 02' 56,06233"	-60º 05' 56,26723"
Quadra LLote 13	-03º 02' 51,94276"	-60º 06' 02,67734"	Quadra WLote 07	-03º 02' 55,73712"	-60º 05' 56,26106"
Quadra LLote 14	-03º 02' 52,61081"	-60º 06' 02,76224"	Quadra WLote 07	-03º 02' 56,06233"	-60º 05' 56,26723"
Quadra LLote 14	-03º 02' 52,78966"	-60º 06' 02,41713"	Quadra WLote 07	-03º 02' 56,04681"	-60º 05' 57,07599"
Quadra LLote 14	-03º 02' 53,07878"	-60º 06' 02,56538"	Quadra WLote 07	-03º 02' 55,72160"	-60º 05' 57,06981"
Quadra LLote 14	-03º 02' 52,70617"	-60º 06' 03,28438"	Quadra WLote 07	-03º 02' 55,73712"	-60º 05' 56,26106"
Quadra LLote 14	-03º 02' 52,41705"	-60º 06' 03,13612"	Quadra WLote 08	-03º 02' 55,41190"	-60º 05' 56,25488"
Quadra LLote 14	-03º 02' 52,61081"	-60º 06' 02,76224"	Quadra WLote 08	-03º 02' 55,73712"	-60º 05' 56,26106"
Quadra LLote 15	-03º 02' 53,07878"	-60º 06' 02,56538"	Quadra WLote 08	-03º 02' 55,72160"	-60º 05' 57,06981"
Quadra LLote 15	-03º 02' 53,36790"	-60º 06' 02,71364"	Quadra WLote 08	-03º 02' 55,39638"	-60º 05' 57,06364"
Quadra LLote 15	-03º 02' 52,99529"	-60º 06' 03,43263"	Quadra WLote 08	-03º 02' 55,41190"	-60º 05' 56,25488"
Quadra LLote 15	-03º 02' 52,70617"	-60º 06' 03,28438"	Quadra WLote 09	-03º 02' 55,08669"	-60º 05' 56,24870"
Quadra LLote 15	-03º 02' 53,07878"	-60º 06' 02,56538"	Quadra WLote 09	-03º 02' 55,41190"	-60º 05' 56,25488"
Quadra LLote 16	-03º 02' 53,36790"	-60º 06' 02,71364"	Quadra WLote 09	-03º 02' 55,39638"	-60º 05' 57,06364"
Quadra LLote 16	-03º 02' 53,65702"	-60º 06' 02,86189"	Quadra WLote 09	-03º 02' 55,07117"	-60º 05' 57,05746"
Quadra LLote 16	-03º 02' 53,28441"	-60º 06' 03,58089"	Quadra WLote 09	-03º 02' 55,08669"	-60º 05' 56,24870"
Quadra LLote 16	-03º 02' 52,99529"	-60º 06' 03,43263"	Quadra WLote 10	-03º 02' 54,76147"	-60º 05' 56,24253"
Quadra LLote 16	-03º 02' 53,36790"	-60º 06' 02,71364"	Quadra WLote 10	-03º 02' 55,08669"	-60º 05' 56,24870"
Quadra LLote 17	-03º 02' 53,65702"	-60º 06' 02,86189"	Quadra WLote 10	-03º 02' 55,07117"	-60º 05' 57,05746"
Quadra LLote 17	-03º 02' 53,94614"	-60º 06' 03,01015"	Quadra WLote 10	-03º 02' 54,74595"	-60º 05' 57,05128"
Quadra LLote 17	-03º 02' 53,57354"	-60º 06' 03,72914"	Quadra WLote 10	-03º 02' 54,76147"	-60º 05' 56,24253"
Quadra LLote 17	-03º 02' 53,28441"	-60º 06' 03,58089"	Quadra WLote 11	-03º 02' 54,43626"	-60º 05' 56,23635"
Quadra LLote 17	-03º 02' 53,65702"	-60º 06' 02,86189"	Quadra WLote 11	-03º 02' 54,76147"	-60º 05' 56,24253"
Quadra LLote 18	-03º 02' 53,94614"	-60º 06' 03,01015"	Quadra WLote 11	-03º 02' 54,74595"	-60º 05' 57,05128"
Quadra LLote 18	-03º 02' 54,23526"	-60º 06' 03,15840"	Quadra WLote 11	-03º 02' 54,42073"	-60º 05' 57,04511"

Manaus-AM,

03 MAI 2021

Maria do Carmo Neves dos Santos
Diretora Técnica

Juliano Marcos Valente de Souza
Diretor Presidente

IPAAM
FLN 7318
ASS TC

RECEBI O ORIGINAL
Em: 03/05/2021
Ryam



ANEXO DA LICENÇA AMBIENTAL ÚNICA DE SUPRESSÃO VEGETAL N.º 072/2021 Fls.55

INTERESSADO: Mixcon Incorporadora Ltda.

ENDEREÇO PARA CORRESPONDÊNCIA: Rua Belo Horizonte, nº 09, Sala 906, Adrianópolis, Manaus-AM.

CNPJ/CPF: 15.116.813/0001-19

INSCRIÇÃO ESTADUAL:

FONE: (92): 3304-7378

FAX:

REGISTRO NO IPAAM: 1012.2321

PROCESSO Nº: 2286/15-V3

COORDENADAS GEOGRÁFICAS DA ÁREA DE VEGETAÇÃO A SER SUPRIMIDA

Ponto	Latitude	Longitude	Ponto	Latitude	Longitude
Quadra LLote 18	-03º 02' 53,86266"	-60º 06' 03,87740"	Quadra WLote 11	-03º 02' 54,43626"	-60º 05' 56,23635"
Quadra LLote 18	-03º 02' 53,57354"	-60º 06' 03,72914"	Quadra WLote 12	-03º 02' 54,11104"	-60º 05' 56,23018"
Quadra LLote 18	-03º 02' 53,94614"	-60º 06' 03,01015"	Quadra WLote 12	-03º 02' 54,43626"	-60º 05' 56,23635"
Quadra LLote 19	-03º 02' 54,23526"	-60º 06' 03,15840"	Quadra WLote 12	-03º 02' 54,42073"	-60º 05' 57,04511"
Quadra LLote 19	-03º 02' 54,52438"	-60º 06' 03,30666"	Quadra WLote 12	-03º 02' 54,09552"	-60º 05' 57,03893"
Quadra LLote 19	-03º 02' 54,15178"	-60º 06' 04,02566"	Quadra WLote 12	-03º 02' 54,11104"	-60º 05' 56,23018"
Quadra LLote 19	-03º 02' 53,86266"	-60º 06' 03,87740"	Quadra WLote 13	-03º 02' 53,78582"	-60º 05' 56,22400"
Quadra LLote 19	-03º 02' 54,23526"	-60º 06' 03,15840"	Quadra WLote 13	-03º 02' 54,11104"	-60º 05' 56,23018"
Quadra LLote 20	-03º 02' 54,52438"	-60º 06' 03,30666"	Quadra WLote 13	-03º 02' 54,09552"	-60º 05' 57,03893"
Quadra LLote 20	-03º 02' 54,81350"	-60º 06' 03,45492"	Quadra WLote 13	-03º 02' 53,77030"	-60º 05' 57,03276"
Quadra LLote 20	-03º 02' 54,63465"	-60º 06' 03,80003"	Quadra WLote 13	-03º 02' 53,78582"	-60º 05' 56,22400"
Quadra LLote 20	-03º 02' 54,44090"	-60º 06' 04,17391"	Quadra WLote 14	-03º 02' 53,46061"	-60º 05' 56,21783"
Quadra LLote 20	-03º 02' 54,15178"	-60º 06' 04,02566"	Quadra WLote 14	-03º 02' 53,78582"	-60º 05' 56,22400"
Quadra LLote 20	-03º 02' 54,52438"	-60º 06' 03,30666"	Quadra WLote 14	-03º 02' 53,77030"	-60º 05' 57,03276"
Quadra LLote 21	-03º 02' 54,63465"	-60º 06' 03,80003"	Quadra WLote 14	-03º 02' 53,44509"	-60º 05' 57,02658"
Quadra LLote 21	-03º 02' 55,21290"	-60º 06' 04,09655"	Quadra WLote 14	-03º 02' 53,46061"	-60º 05' 56,21783"
Quadra LLote 21	-03º 02' 55,15328"	-60º 06' 04,21159"	Quadra WLote 15	-03º 02' 53,13539"	-60º 05' 56,21165"
Quadra LLote 21	-03º 02' 55,12909"	-60º 06' 04,25043"	Quadra WLote 15	-03º 02' 53,46061"	-60º 05' 56,21783"
Quadra LLote 21	-03º 02' 55,09909"	-60º 06' 04,28504"	Quadra WLote 15	-03º 02' 53,44509"	-60º 05' 57,02658"
Quadra LLote 21	-03º 02' 55,06402"	-60º 06' 04,31455"	Quadra WLote 15	-03º 02' 53,11987"	-60º 05' 57,02041"
Quadra LLote 21	-03º 02' 55,02474"	-60º 06' 04,33824"	Quadra WLote 15	-03º 02' 53,13539"	-60º 05' 56,21165"
Quadra LLote 21	-03º 02' 54,98221"	-60º 06' 04,35553"	Quadra WLote 16	-03º 02' 52,81018"	-60º 05' 56,20547"
Quadra LLote 21	-03º 02' 54,93750"	-60º 06' 04,36599"	Quadra WLote 16	-03º 02' 53,13539"	-60º 05' 56,21165"
Quadra LLote 21	-03º 02' 54,89169"	-60º 06' 04,36936"	Quadra WLote 16	-03º 02' 53,11987"	-60º 05' 57,02041"
Quadra LLote 21	-03º 02' 54,84591"	-60º 06' 04,36556"	Quadra WLote 16	-03º 02' 52,79466"	-60º 05' 57,01423"
Quadra LLote 21	-03º 02' 54,80129"	-60º 06' 04,35468"	Quadra WLote 16	-03º 02' 52,81018"	-60º 05' 56,20547"

Manaus-AM, 03 MAI 2021

Maria do Carmo Neves dos Santos
Diretora Técnica

Juliano Marcos Valente de Souza
Diretor Presidente



RECEBI O ORIGINAL

Em: 05/05/2021

Rjom



AMAZONAS
GOVERNO DO ESTADO

IPAAM
FL N° 1312
ASS. TC

ANEXO DA LICENÇA AMBIENTAL ÚNICA DE SUPRESSÃO VEGETAL N.º 072/2021 Fls.56

INTERESSADO: Mixcon Incorporadora Ltda.

ENDEREÇO PARA CORRESPONDÊNCIA: Rua Belo Horizonte, nº 09, Sala 906, Adrianópolis, Manaus-AM.

CNPJ/CPF: 15.116.813/0001-19

INSCRIÇÃO ESTADUAL:

FONE: (92): 3304-7378

FAX:

REGISTRO NO IPAAM: 1012.2321

PROCESSO N.º: 2286/15-V3

COORDENADAS GEOGRÁFICAS DA ÁREA DE VEGETAÇÃO A SER SUPRIMIDA

Ponto	Latitude	Longitude	Ponto	Latitude	Longitude
Quadra LLote 21	-03° 02' 54,75893"	-60° 06' 04,33699"	Quadra WLote 17	-03° 02' 52,48496"	-60° 05' 56,19930"
Quadra LLote 21	-03° 02' 54,44090"	-60° 06' 04,17391"	Quadra WLote 17	-03° 02' 52,81018"	-60° 05' 56,20547"
Quadra LLote 21	-03° 02' 54,63465"	-60° 06' 03,80003"	Quadra WLote 17	-03° 02' 52,79466"	-60° 05' 57,01423"
Quadra LLote 22	-03° 02' 54,81350"	-60° 06' 03,45492"	Quadra WLote 17	-03° 02' 52,46944"	-60° 05' 57,00805"
Quadra LLote 22	-03° 02' 55,39175"	-60° 06' 03,75143"	Quadra WLote 17	-03° 02' 52,48496"	-60° 05' 56,19930"
Quadra LLote 22	-03° 02' 55,21290"	-60° 06' 04,09655"	Quadra WLote 18	-03° 02' 52,15975"	-60° 05' 56,19312"
Quadra LLote 22	-03° 02' 54,63465"	-60° 06' 03,80003"	Quadra WLote 18	-03° 02' 52,48496"	-60° 05' 56,19930"
Quadra LLote 22	-03° 02' 54,81350"	-60° 06' 03,45492"	Quadra WLote 18	-03° 02' 52,46944"	-60° 05' 57,00805"
Quadra MLote 01	-03° 02' 54,08320"	-60° 06' 04,86415"	Quadra WLote 18	-03° 02' 52,14422"	-60° 05' 57,00188"
Quadra MLote 01	-03° 02' 54,66144"	-60° 06' 05,16066"	Quadra WLote 18	-03° 02' 52,15975"	-60° 05' 56,19312"
Quadra MLote 01	-03° 02' 54,48259"	-60° 06' 05,50578"			
Quadra MLote 01	-03° 02' 53,90435"	-60° 06' 05,20926"			

Manaus-AM,

03 MAI 2021

Maria do Carmo Neves dos Santos
Diretora Técnica

Juliano Marcos Valente de Souza
Diretor Presidente