


AMAZONAS
GOVERNO DO ESTADO



LICENÇA DE OPERAÇÃO – L.O. Nº 170/17-01

O INSTITUTO DE PROTEÇÃO AMBIENTAL DO AMAZONAS – IPAAM, no uso das atribuições que lhe confere a Lei nº 3.785 de 24 de Julho de 2012, expede a presente Licença que autoriza a:

Interessado: Santiago Souza da Silva		
Endereço para correspondência: BR 174, km 152, Ramal Terra Santa, km 07, Zona Rural, Presidente Figueiredo-AM		CEP:
CNPJ/CPF: 701.394.332-01		Inscrição Estadual:
Fone: (92) 99222-8794	Fax:	e-mail: rochaflorestal7@gmail.com
Registro no IPAAM: 1017.3406	Processo nº: 0737.2021/V2	Município: Presidente Figueiredo-AM
Recibo SINAFLOP PMFS: 21314373	Recibo SINAFLOP POE: 21314374	
Atividade: PMFS Maior Impacto de Exploração		
Localização da Atividade: BR 174, km 152, Ramal Terra Santa, km 07, Zona Rural, Presidente Figueiredo-AM		
Finalidade: Autorizar a exploração florestal através de um Plano de Manejo Florestal Sustentável de Maior Impacto de Colheita em uma Unidade de Produção Florestal – UPF de 412,25 hectares, cujo volume a ser explorado é de 1.857,26 m ³ de madeira em tora e 1.857,26 ST de lenha.		
Pot. / Poluidor/Degradador: Médio	Porte: Grande	Validade: 02 Anos
Responsável Técnico pela Elaboração do PMFS: Engº. Florestal Ronivaldo Rodrigues Rocha - RNP: 0409994413-8 – ART AM20190179197 – Chave 73zBZ		
Responsável Técnico pela Execução do PMFS: Engº. Florestal Ronivaldo Rodrigues Rocha - RNP: 0409994413-8 – ART AM20210245462 – Chave 73zBZ		

DADOS DO MANEJO FLORESTAL/IMÓVEL


Proprietário do imóvel: SANTIAGO SOUZA DA SILVA - ME	
CPF/CNPJ: 701.573.332-01	CAR: AM-1303536-070073A AFB384E06B2A9FBBB860FA1F8
Município: Presidente Figueiredo - AM	
Localização: BR-174, Km 152, Terra Santa, Km 07, Zona Rura.	
Denominação do imóvel: Sem Denominação	
Registro Imóvel: Livro 2-J, Fl. 191, Matrícula 2071. Cartório de Notas e Registros Públicos da Comarca de Presidente Figueiredo /AM	
Coordenadas geográficas de referência da UPF (Datum SIRGAS 2000): -01°40'55,510"e -60°09'00,438"	
Área da Propriedade (ha): 483,95	Área da Unidade de Produção Florestal - UPF (ha): 412,25
Área de Reserva Legal - ARL (ha): 431,07	Área de Efetiva Exploração Florestal - AEEF (ha): 364,74
Área de Manejo Florestal - AMF (ha): 412,25	Intensidade de Colheita (m³/ha): 23,16
Volume de Madeira Autorizado (m³): 1.851,26	Ciclo de corte (Anos): 25
Volume de Lenha Autorizado (ST): 1.851,26	Número de Espécies a colher: 392

Manaus,


30 AGO 2021

Maria do Carmo Neves dos Santos
Diretora Técnica

Juliano Marcos Valente de Souza
Diretor Presidente



AMAZONAS
GOVERNO DO ESTADO



LICENÇA DE OPERAÇÃO – L.O. Nº 170/17-01 fls. 02

O INSTITUTO DE PROTEÇÃO AMBIENTAL DO AMAZONAS – IPAAM, no uso das atribuições que lhe confere a Lei nº 3.785 de 24 de Julho de 2012, expede a presente Licença que autoriza a:

Interessado: Santiago Souza da Silva		
Endereço para correspondência: BR 174, km 152, Ramal Terra Santa, km 07, Zona Rural, Presidente Figueiredo-AM		CEP:
CNPJ/CPF: 701.394.332-01		Inscrição Estadual:
Fone: (92) 99222-8794	Fax:	e-mail: rochaflorestal7@gmail.com
Registro no IPAAM: 1017.3406	Processo nº: 0737.2021/V2	Município: Presidente Figueiredo-AM

DADOS DE EXPLORAÇÃO/VOLUME (ESTIMADO)

Item	Nome vulgar	Espécies	Volume	NA
01	Abiurana	<i>Pouteria guianensis</i>	30,252	7
02	Angelim-vermelho	<i>Dinizia excelsa</i>	43,778	4
03	Arurá-branco	<i>Osteophloeum platyspermum</i>	207,848	35
04	Balata	<i>Manilkara bidentata bidentata</i>	33,660	9
05	Castanharana	<i>Lecythis pisonis</i>	36,948	9
06	Cedrinho	<i>Scleronema micranthum</i>	318,647	69
07	Churu	<i>Allantoma lineata</i>	134,376	26
08	Cupiúba	<i>Goupia glabra</i>	97,435	21
09	Fava	<i>Parkia ulei</i>	82,827	21
10	Louro	<i>Nectandra discolor</i>	95,059	17
11	Louro-preto	<i>Ocotea fragrantissima</i>	69,208	19
12	Maçaranduba	<i>Manilkara huberi</i>	305,638	64
13	Macucu	<i>Aldina heterophylla</i>	71,072	19
14	Mandioqueira	<i>Qualea acuminata</i>	64,463	10
15	Maracatiara	<i>Astronium lecointei</i>	72,256	8
16	Matamatá	<i>Eschweilera coriacea</i>	54,990	16
17	Ripeiro	<i>Lecythis idatimon</i>	59,758	18
18	Uxirana	<i>Vantanea parviflora</i>	79,043	20
Total			1857,26	392

LEGENDA:

V – Volume em m³ - ESTIMADO.

NA – Número das árvores

Atenção:

- Esta licença é composta de 29 restrições e/ou condições constantes no verso, cujo não cumprimento/atendimento sujeitará a sua invalidação e/ou as penalidades previstas em normas.
- Esta licença não comprova nem substitui o documento de propriedade, de posse ou de domínio do imóvel.
- Esta licença deve permanecer na localização da atividade e exposta de forma visível (frente e verso).

Manaus,

30 AGO 2021

Maria do Carmo Neves dos Santos
Diretora Técnica

Juliano Marcos Valente de Souza
Diretor Presidente