


**AMAZONAS**  
GOVERNO DO ESTADO



## LICENÇA AMBIENTAL ÚNICA DE SUPRESSÃO VEGETAL N.º 219/2021

**INTERESSADO: SEINFRA - Secretaria de Infraestrutura e Região Metropolitana de Manaus.**

**ENDEREÇO PARA CORRESPONDÊNCIA:** Av. Arquiteto José Henrique Bento Rodrigues, nº 3760, Monte das Oliveiras, Manaus-AM

**CNPJ/CPF:** 05.533.935/0001-57

**INSCRIÇÃO ESTADUAL:**

**FONE:** (92) 99358-8554

**FAX:**

**ÁREA A SER SUPRIMIDA:** 12,27 ha

**PROCESSO:** 2434.2020

### DADOS DO IMÓVEL/TERRENO:

**LOCALIZAÇÃO:** Ramal da cabeceira do Purupuru, acesso: pela Rodovia BR-319, km 22, Município de Careiro-AM.

**COORDENADAS GEOGRÁFICAS DA ÁREA DE VEGETAÇÃO A SER SUPRIMIDA:** EM ANEXO

**FINALIDADE:** Autorizar a supressão da vegetação para a Recuperação e Pavimentação do Ramal da Cabeceira do Purupuru, localizado na Rodovia BR-319, km 22, Município de Careiro - AM.


**VOLUME AUTORIZADO:** 85,08 (st) de lenha

**PRAZO DE VALIDADE DESTA AUTORIZAÇÃO:** 01 ANO

Manaus-AM,

25 OUT 2021


  
**Maria do Carmo Neves dos Santos**  
Diretora Técnica

  
**Juliano Marcos Valente de Souza**  
Diretor Presidente

### **IMPORTANTE:**

- O uso irregular desta LAU implica na sua invalidação, bem como nas sanções previstas na legislação;
- Este Documento não contém emendas ou rasuras;
- Este Documento deve permanecer no local da exploração para efeito de fiscalização (frente e verso)
- O volume autorizado não quita volume pendente de reposição florestal;
- Os dados técnicos do projeto são de inteira responsabilidade do responsável técnico





**AMAZONAS**  
GOVERNO DO ESTADO



## ANEXO DA LICENÇA AMBIENTAL ÚNICA DE SUPRESSÃO VEGETAL N.º 219/2021

**INTERESSADO: SEINFRA - Secretaria de Infraestrutura e Região Metropolitana de Manaus.**

**ENDEREÇO PARA CORRESPONDÊNCIA: Av. Arquiteto José Henrique Bento Rodrigues, nº 3760, Monte das Oliveiras, Manaus-AM**

**ÁREA A SER SUPRIMIDA: 12,27 ha**

**PROCESSO: 2434.2020**

**Coordenadas geográficas da área a ser suprimida:**

Coordenadas Geográficas Ramal da Cabeceira do Purupuru		
Vértices	Latitude	Longitude
1	3° 22' 8,550" S	59° 52' 44,610" W
2	3° 22' 9,035" S	59° 52' 40,992" W
3	3° 22' 13,115" S	59° 52' 20,020" W
4	3° 22' 16,519" S	59° 52' 2,954" W
5	3° 22' 17,550" S	59° 51' 57,231" W
6	3° 22' 19,301" S	59° 51' 45,205" W
7	3° 22' 20,430" S	59° 51' 37,924" W
8	3° 22' 22,097" S	59° 51' 26,634" W
9	3° 22' 22,210" S	59° 51' 24,339" W
10	3° 22' 22,103" S	59° 51' 23,089" W
11	3° 22' 21,752" S	59° 51' 21,053" W
12	3° 22' 21,021" S	59° 51' 18,435" W
13	3° 22' 20,271" S	59° 51' 15,270" W
14	3° 22' 19,692" S	59° 51' 11,984" W
15	3° 22' 19,588" S	59° 51' 6,316" W
16	3° 22' 19,629" S	59° 51' 3,080" W
17	3° 22' 19,738" S	59° 50' 59,501" W
18	3° 22' 19,638" S	59° 50' 55,237" W
19	3° 22' 19,577" S	59° 50' 47,036" W
20	3° 22' 19,559" S	59° 50' 37,721" W
21	3° 22' 19,442" S	59° 50' 28,325" W
22	3° 22' 19,372" S	59° 50' 26,377" W
23	3° 22' 19,554" S	59° 50' 22,888" W
24	3° 22' 19,311" S	59° 50' 21,155" W
25	3° 22' 18,878" S	59° 50' 20,107" W
26	3° 22' 13,960" S	59° 50' 12,088" W
27	3° 22' 13,449" S	59° 50' 10,942" W
28	3° 22' 13,343" S	59° 50' 10,232" W
29	3° 22' 13,330" S	59° 50' 8,777" W
30	3° 22' 13,249" S	59° 50' 7,673" W
31	3° 22' 13,132" S	59° 50' 6,098" W
32	3° 22' 12,973" S	59° 50' 4,745" W
33	3° 22' 12,685" S	59° 50' 3,556" W
34	3° 22' 12,450" S	59° 50' 2,949" W
35	3° 22' 11,551" S	59° 50' 1,394" W
36	3° 22' 10,435" S	59° 49' 59,634" W
37	3° 22' 9,864" S	59° 49' 58,771" W
38	3° 22' 8,654" S	59° 49' 57,071" W
39	3° 22' 7,608" S	59° 49' 55,482" W
40	3° 22' 7,036" S	59° 49' 54,448" W
41	3° 22' 5,860" S	59° 49' 52,568" W
42	3° 22' 5,263" S	59° 49' 51,611" W

Manaus,

25 OUT 2021

Maria do Carmo Neves dos Santos  
Diretora Técnica

Juliano Marcos Valente de Souza  
Diretor Presidente

RECEBI O ORIGINAL  
Em: 25 / 10 / 2021  
Paulo Romêlli

IPAAM  
FL N° 204  
ASS. mm



**ANEXO DA LICENÇA AMBIENTAL ÚNICA DE SUPRESSÃO VEGETAL N.º 219/2021 fls. 02**

**INTERESSADO: SEINFRA - Secretaria de Infraestrutura e Região Metropolitana de Manaus.**

**ENDEREÇO PARA CORRESPONDÊNCIA: Av. Arquiteto José Henrique Bento Rodrigues, nº 3760, Monte das Oliveiras, Manaus-AM**

**ÁREA A SER SUPRIMIDA: 12,27 ha**

**PROCESSO: 2434.2020**

Coordenadas Geográficas Ramal da Cabeceira do Purupuru		
Vértices	Latitude	Longitude
43	3° 22' 4,502" S	59° 49' 50,458" W
44	3° 22' 3,853" S	59° 49' 49,236" W
45	3° 22' 3,600" S	59° 49' 48,098" W
46	3° 22' 3,459" S	59° 49' 46,968" W
47	3° 22' 3,333" S	59° 49' 45,299" W
48	3° 22' 3,222" S	59° 49' 42,954" W
49	3° 22' 3,217" S	59° 49' 41,507" W
50	3° 22' 3,353" S	59° 49' 41,027" W
51	3° 22' 5,149" S	59° 49' 37,776" W
52	3° 22' 7,143" S	59° 49' 34,380" W
53	3° 22' 7,570" S	59° 49' 33,479" W
54	3° 22' 7,758" S	59° 49' 32,922" W
55	3° 22' 7,834" S	59° 49' 32,468" W
56	3° 22' 7,789" S	59° 49' 32,040" W
57	3° 22' 7,624" S	59° 49' 31,587" W
58	3° 22' 7,295" S	59° 49' 30,912" W
59	3° 22' 6,948" S	59° 49' 30,185" W
60	3° 22' 6,671" S	59° 49' 29,612" W
61	3° 22' 6,524" S	59° 49' 29,236" W
62	3° 22' 6,590" S	59° 49' 28,560" W
63	3° 22' 6,766" S	59° 49' 27,714" W
64	3° 22' 7,213" S	59° 49' 26,299" W
65	3° 22' 7,778" S	59° 49' 24,596" W
66	3° 22' 8,557" S	59° 49' 22,828" W
67	3° 22' 9,253" S	59° 49' 21,894" W
68	3° 22' 10,164" S	59° 49' 20,918" W
69	3° 22' 11,450" S	59° 49' 19,576" W
70	3° 22' 13,154" S	59° 49' 17,815" W
71	3° 22' 14,483" S	59° 49' 16,409" W
72	3° 22' 16,166" S	59° 49' 14,520" W
73	3° 22' 17,119" S	59° 49' 13,393" W
74	3° 22' 18,544" S	59° 49' 11,740" W
75	3° 22' 20,044" S	59° 49' 9,788" W
76	3° 22' 21,039" S	59° 49' 8,350" W
77	3° 22' 22,163" S	59° 49' 6,859" W
78	3° 22' 23,534" S	59° 49' 5,014" W
79	3° 22' 24,840" S	59° 49' 3,265" W
80	3° 22' 26,608" S	59° 49' 1,002" W
81	3° 22' 27,421" S	59° 48' 59,929" W
82	3° 22' 28,225" S	59° 48' 58,867" W
83	3° 22' 28,471" S	59° 48' 58,491" W
84	3° 22' 28,674" S	59° 48' 58,212" W
85	3° 22' 29,596" S	59° 48' 57,409" W

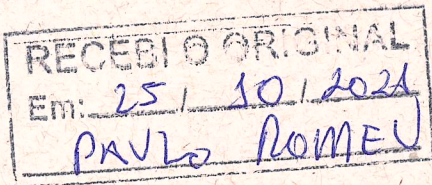
Manaus,

25 OUT 2021


**Maria do Carmo Neves dos Santos**  
Diretora Técnica

**Juliano Marcos Valente de Souza**  
Diretor Presidente





**AMAZONAS**  
GOVERNO DO ESTADO



**ANEXO DA LICENÇA AMBIENTAL ÚNICA DE SUPRESSÃO VEGETAL N.º 219/2021 fls. 03**

**INTERESSADO: SEINFRA - Secretaria de Infraestrutura e Região Metropolitana de Manaus.**

**ENDEREÇO PARA CORRESPONDÊNCIA: Av. Arquiteto José Henrique Bento Rodrigues, nº 3760, Monte das Oliveiras, Manaus-AM**

**ÁREA A SER SUPRIMIDA: 12,27 ha**

**PROCESSO: 2434.2020**

Coordenadas Geográficas Ramal da Cabeceira do Purupuru		
Vértices	Latitude	Longitude
86	3° 22' 30,806" S	59° 48' 56,442" W
87	3° 22' 33,819" S	59° 48' 54,133" W
88	3° 22' 35,119" S	59° 48' 53,063" W
89	3° 22' 36,483" S	59° 48' 52,057" W
90	3° 22' 37,899" S	59° 48' 50,948" W
91	3° 22' 39,419" S	59° 48' 49,813" W
92	3° 22' 41,839" S	59° 48' 47,968" W
93	3° 22' 42,779" S	59° 48' 47,285" W
94	3° 22' 43,860" S	59° 48' 46,447" W
95	3° 22' 46,126" S	59° 48' 44,718" W
96	3° 22' 47,413" S	59° 48' 43,610" W
97	3° 22' 48,237" S	59° 48' 43,003" W
98	3° 22' 49,730" S	59° 48' 41,740" W
99	3° 22' 50,875" S	59° 48' 40,773" W
100	3° 22' 52,124" S	59° 48' 39,883" W
101	3° 22' 54,235" S	59° 48' 38,258" W
102	3° 22' 56,359" S	59° 48' 36,594" W
103	3° 22' 58,689" S	59° 48' 34,712" W
104	3° 23' 1,240" S	59° 48' 32,490" W

Manaus,

25 OUT 2021

**Maria do Carmo Neves dos Santos**  
Diretora Técnica

**Juliano Marcos Valente de Souza**  
Diretor Presidente