

AMAZONAS
GOVERNO DO ESTADO

LICENÇA DE OPERAÇÃO – L.O. Nº 245/2021

O INSTITUTO DE PROTEÇÃO AMBIENTAL DO AMAZONAS – IPAAM, no uso das atribuições que lhe confere a Lei nº 3.785 de 24 de Julho de 2012, expede a presente Licença que autoriza a:

INTERESSADO: Mariana Boratto Peixoto

ENDEREÇO PARA CORRESPONDÊNCIA: CD Privilege Club Residence, nº 142, Air Tower, Adrianópolis, Manaus-AM.

CNPJ/CPF: 662.743.892-53

INSCRIÇÃO ESTADUAL:

FONE: (92) 99391-0433

FAX:

REGISTRO NO IPAAM: 1018.3103

PROCESSO Nº: 1627.2021

ATIVIDADE: Criação de Animais de Grande Porte.

REGISTRO NO CAR: AM-1303569-D77DE1EB685F45D0A41E4B0CC642E50C

LOCALIZAÇÃO DA ATIVIDADE: Rodovia BR-174, km 69, MD, Rio Preto da Eva-AM.

COORDENADAS GEOGRÁFICAS: EM ANEXO

FINALIDADE: Autorizar a operação de atividade de pecuária bovina de corte e leiteira, ciclo completo, com rebanho predominante das raças Nelore e Sindi, em área de 490,2941 ha implantados no imóvel "FAZENDA SÃO PEDRO".

POTENCIAL POLUIDOR/DEGRADADOR: Grande **PORTE:** Grande

DADOS DO IMÓVEL/TERRENO:

MÓDULO(S) FISCAL (IS) DO IMÓVEL (MF) 12,6453	ÁREA DE PRESERVAÇÃO PERMANENTE (HA): 52,7812
ÁREA TOTAL DA PROPRIEDADE (HA) 1011,6228	ÁREA DE RESERVA LEGAL (HA): 492,0450
SERVIDÃO ADMINISTRATIVO (HA) 27,3802	PERCENTUAL DE RESERVA LEGAL (%) 50,0
ÁREA LÍQUIDA DO IMÓVEL (HA) 984,2426	ÁREA DE USO MÚLTIPLO (HA) 490,2941

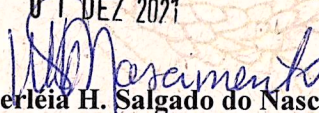
PRAZO DE VALIDADE DESTA LICENÇA: 05 ANOS.


Atenção:


- Esta licença é composta de 13 restrições e/ou condições constantes no verso, cujo não cumprimento/atendimento sujeitará a sua invalidação e/ou as penalidades previstas em normas.
- Esta licença não comprova nem substitui o documento de propriedade, de posse ou de domínio do imóvel.
- Esta licença deve estar disposta de forma visível (frente e verso), no local onde é desenvolvida a atividade.

Manaus-AM,

01 DEZ 2021


Wanderleia H. Salgado do Nascimento
Diretoria Técnica


Juliano Marcos Valente de Souza
Diretor Presidente



RECEBIDO ORIGINAL
Em: 01/12/2021
Bulos Ribeiro de Silveira



ANEXO DA LICENÇA DE OPERAÇÃO – L.O. Nº 245/2021

O INSTITUTO DE PROTEÇÃO AMBIENTAL DO AMAZONAS – IPAAM, no uso das atribuições que lhe confere a Lei nº 3.785 de 24 de Julho de 2012, expede a presente Licença que autoriza a:

INTERESSADO: Mariana Boratto Peixoto

ENDEREÇO PARA CORRESPONDÊNCIA: CD Privilege Club Residence, nº 142, Air Tower, Adrianópolis, Manaus-AM.

CNPJ/CPF: 662.743.892-53

INSCRIÇÃO ESTADUAL:

FONE: (92) 99391-0433

FAX:

REGISTRO NO IPAAM: 1018.3103

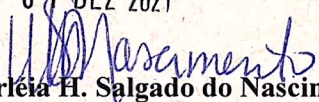
PROCESSO Nº: 1627.2021


COORDENADAS GEOGRÁFICAS:

Ponto	Latitude (S)	Longitude (W)	Ponto	Latitude (S)	Longitude (W)
AUA - 01	-02 22' 26,49481"	-60 01' 30,84931"	AUA - 287	-02 20' 28,05250"	-60 01' 44,72575"
AUA - 02	-02 22' 26,83509"	-60 01' 44,69142"	AUA - 288	-02 20' 29,20528"	-60 01' 45,33488"
AUA - 03	-02 22' 26,25856"	-60 01' 44,02563"	AUA - 289	-02 20' 30,36883"	-60 01' 47,40814"
AUA - 04	-02 22' 23,20316"	-60 01' 41,03067"	AUA - 290	-02 20' 30,66655"	-60 01' 48,86241"
AUA - 05	-02 22' 21,50465"	-60 01' 39,89942"	AUA - 291	-02 20' 32,73018"	-60 01' 49,61966"
AUA - 06	-02 22' 20,31446"	-60 01' 39,72788"	AUA - 292	-02 20' 35,14161"	-60 01' 48,73515"
AUA - 07	-02 22' 19,46453"	-60 01' 39,50062"	AUA - 293	-02 20' 37,90068"	-60 01' 46,27726"
AUA - 08	-02 22' 18,44486"	-60 01' 39,10385"	AUA - 294	-02 20' 40,10857"	-60 01' 44,02347"
AUA - 09	-02 22' 16,29429"	-60 01' 37,23857"	AUA - 295	-02 20' 41,14402"	-60 01' 42,72534"
AUA - 10	-02 22' 15,42629"	-60 01' 37,10318"	AUA - 296	-02 20' 41,64914"	-60 01' 40,01333"
AUA - 11	-02 22' 15,04730"	-60 01' 37,12332"	AUA - 297	-02 20' 41,42848"	-60 01' 38,55110"
AUA - 12	-02 22' 14,91047"	-60 01' 36,44871"	AUA - 298	-02 20' 39,64468"	-60 01' 35,74122"
AUA - 13	-02 22' 15,10680"	-60 01' 35,71356"	AUA - 299	-02 20' 37,65076"	-60 01' 34,57344"
AUA - 14	-02 22' 15,92160"	-60 01' 34,93731"	AUA - 300	-02 20' 35,15223"	-60 01' 33,56633"
AUA - 15	-02 22' 17,48015"	-60 01' 33,98408"	AUA - 301	-02 20' 31,22450"	-60 01' 34,38258"
AUA - 16	-02 22' 20,47770"	-60 01' 32,84414"	AUA - 302	-02 20' 28,69284"	-60 01' 34,78785"
AUA - 17	-02 22' 23,90202"	-60 01' 31,72687"	AUA - 303	-02 20' 26,87630"	-60 01' 34,58460"
AUA - 18	-02 22' 25,42136"	-60 01' 31,58087"	AUA - 304	-02 20' 25,14113"	-60 01' 34,12451"
AUA - 19	-02 22' 26,49481"	-60 01' 30,84931"	AUA - 305	-02 20' 31,23789"	-60 01' 11,95073"
AUA - 20	-02 22' 26,02172"	-60 01' 11,60482"	AUA - 306	-02 20' 32,45989"	-60 01' 15,60433"
AUA - 21	-02 22' 26,16300"	-60 01' 17,35172"	AUA - 307	-02 20' 33,63200"	-60 01' 16,44965"
AUA - 22	-02 22' 25,73855"	-60 01' 17,79331"	AUA - 308	-02 20' 36,24759"	-60 01' 19,05138"
AUA - 23	-02 22' 23,78072"	-60 01' 18,79827"	AUA - 309	-02 20' 37,40694"	-60 01' 19,49910"
AUA - 24	-02 22' 21,82440"	-60 01' 19,04662"	AUA - 310	-02 20' 37,72275"	-60 01' 18,64833"
AUA - 25	-02 22' 20,04982"	-60 01' 18,97107"	AUA - 311	-02 20' 38,33951"	-60 01' 18,95670"
AUA - 26	-02 22' 18,56571"	-60 01' 18,53580"	AUA - 312	-02 20' 38,39414"	-60 01' 19,88035"
AUA - 27	-02 22' 17,51580"	-60 01' 18,31755"	AUA - 313	-02 20' 41,50175"	-60 01' 20,70773"
AUA - 28	-02 22' 16,68284"	-60 01' 18,27988"	AUA - 314	-02 20' 43,94523"	-60 01' 20,89890"

Manaus-AM,

01 DEZ 2021


Wanderléia H. Salgado do Nascimento
Diretoria Técnica


Juliano Marcos Valente de Souza
Diretor Presidente



RECEBÍO ORIGINAL
EM 01/12/2021
Breno Ribeiro de Silva



ANEXO DA LICENÇA DE OPERAÇÃO – L.O. Nº 245/2021 Fls. 02

O INSTITUTO DE PROTEÇÃO AMBIENTAL DO AMAZONAS – IPAAM, no uso das atribuições que lhe confere a Lei nº 3.785 de 24 de Julho de 2012, expede a presente Licença que autoriza a:

INTERESSADO: Mariana Boratto Peixoto

ENDEREÇO PARA CORRESPONDÊNCIA: CD Privilege Club Residence, nº 142, Air Tower, Adrianópolis, Manaus-AM.

CNPJ/CPF: 662.743.892-53

INSCRIÇÃO ESTADUAL:

FONE: (92) 99391-0433

FAX:

REGISTRO NO IPAAM: 1018.3103

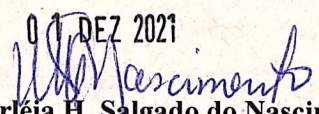
PROCESSO Nº: 1627.2021


COORDENADAS GEOGRÁFICAS: (CONTINUAÇÃO)


Ponto	Latitude (S)	Longitude (W)	Ponto	Latitude (S)	Longitude (W)
AUA - 29	-02 22' 15,01778"	-60 01' 17,77220"	AUA - 315	-02 20' 46,21629"	-60 01' 21,24600"
AUA - 30	-02 22' 14,58466"	-60 01' 17,01473"	AUA - 316	-02 20' 48,62297"	-60 01' 22,55153"
AUA - 31	-02 22' 14,69511"	-60 01' 16,11423"	AUA - 317	-02 20' 49,57977"	-60 01' 23,67057"
AUA - 32	-02 22' 14,73327"	-60 01' 15,14151"	AUA - 318	-02 20' 49,67300"	-60 01' 25,56190"
AUA - 33	-02 22' 15,46052"	-60 01' 13,70178"	AUA - 319	-02 20' 48,81656"	-60 01' 28,50627"
AUA - 34	-02 22' 15,96995"	-60 01' 12,51383"	AUA - 320	-02 20' 49,29548"	-60 01' 29,87612"
AUA - 35	-02 22' 16,76542"	-60 01' 11,29621"	AUA - 321	-02 20' 51,84096"	-60 01' 29,97094"
AUA - 36	-02 22' 26,02172"	-60 01' 11,60482"	AUA - 322	-02 20' 51,79682"	-60 01' 28,35754"
AUA - 37	-02 22' 00,76493"	-60 01' 10,76274"	AUA - 323	-02 20' 55,04379"	-60 01' 28,19275"
AUA - 38	-02 22' 11,08192"	-60 01' 11,10672"	AUA - 324	-02 20' 56,75526"	-60 01' 26,54480"
AUA - 39	-02 22' 10,55318"	-60 01' 13,19299"	AUA - 325	-02 21' 00,88273"	-60 01' 23,71875"
AUA - 40	-02 22' 10,02695"	-60 01' 14,29247"	AUA - 326	-02 21' 03,54758"	-60 01' 23,61882"
AUA - 41	-02 22' 08,97574"	-60 01' 15,85429"	AUA - 327	-02 21' 03,60074"	-60 01' 22,92595"
AUA - 42	-02 22' 08,96962"	-60 01' 18,92415"	AUA - 328	-02 21' 03,13644"	-60 01' 22,74531"
AUA - 43	-02 22' 09,14152"	-60 01' 20,31462"	AUA - 329	-02 21' 02,74648"	-60 01' 22,51242"
AUA - 44	-02 22' 08,67386"	-60 01' 21,24044"	AUA - 330	-02 21' 01,37073"	-60 01' 21,99615"
AUA - 45	-02 22' 07,09987"	-60 01' 22,16409"	AUA - 331	-02 20' 59,64229"	-60 01' 21,72671"
AUA - 46	-02 22' 04,36331"	-60 01' 22,10077"	AUA - 332	-02 20' 58,38015"	-60 01' 20,23064"
AUA - 47	-02 22' 02,55746"	-60 01' 22,50266"	AUA - 333	-02 20' 58,24396"	-60 01' 19,48440"
AUA - 48	-02 22' 00,17153"	-60 01' 21,80289"	AUA - 334	-02 20' 56,80537"	-60 01' 19,61763"
AUA - 49	-02 21' 58,83624"	-60 01' 19,83090"	AUA - 335	-02 20' 55,98348"	-60 01' 18,23661"
AUA - 50	-02 21' 58,43386"	-60 01' 17,22362"	AUA - 336	-02 20' 55,86807"	-60 01' 15,33805"
AUA - 51	-02 21' 59,48738"	-60 01' 14,50337"	AUA - 337	-02 20' 56,34510"	-60 01' 13,62805"
AUA - 52	-02 22' 00,65563"	-60 01' 12,65218"	AUA - 338	-02 20' 56,77927"	-60 01' 11,83242"
AUA - 53	-02 22' 00,76493"	-60 01' 10,76274"	AUA - 339	-02 20' 57,64327"	-60 01' 10,25159"
AUA - 54	-02 20' 32,37482"	-60 01' 07,81573"	AUA - 340	-02 20' 58,41888"	-60 01' 09,73994"
AUA - 55	-02 20' 54,36739"	-60 01' 08,54898"	AUA - 341	-02 21' 00,01085"	-60 01' 09,74339"
AUA - 56	-02 20' 53,68043"	-60 01' 11,85144"	AUA - 342	-02 21' 01,85990"	-60 01' 10,26064"
AUA - 57	-02 20' 52,23055"	-60 01' 13,76466"	AUA - 343	-02 21' 03,10758"	-60 01' 10,30611"
AUA - 58	-02 20' 49,54345"	-60 01' 14,78549"	AUA - 344	-02 21' 04,70090"	-60 01' 09,71070"
AUA - 59	-02 20' 47,12916"	-60 01' 10,88165"	AUA - 345	-02 21' 05,09894"	-60 01' 08,90678"

Manaus-AM,

01 DEZ 2021


Wanderléia H. Salgado do Nascimento
Diretoria Técnica


Juliano Marcos Valente de Souza
Diretor Presidente



ANEXO DA LICENÇA DE OPERAÇÃO – L.O. Nº 245/2021 Fls. 03

O INSTITUTO DE PROTEÇÃO AMBIENTAL DO AMAZONAS – IPAAM, no uso das atribuições que lhe confere a Lei nº 3.785 de 24 de Julho de 2012, expede a presente Licença que autoriza a:

INTERESSADO: Mariana Boratto Peixoto

ENDEREÇO PARA CORRESPONDÊNCIA: CD Privilege Club Residence, nº 142, Air Tower, Adrianópolis, Manaus-AM.

CNPJ/CPF: 662.743.892-53

INSCRIÇÃO ESTADUAL:

FONE: (92) 99391-0433

FAX:

REGISTRO NO IPAAM: 1018.3103

PROCESSO Nº: 1627.2021

COORDENADAS GEOGRÁFICAS: (CONTINUAÇÃO)


Ponto	Latitude (S)	Longitude (W)	Ponto	Latitude (S)	Longitude (W)
AUA - 60	-02 20' 44,19304"	-60 01' 09,05938"	AUA - 346	-02 21' 12,44051"	-60 01' 09,15156"
AUA - 61	-02 20' 41,97027"	-60 01' 09,15941"	AUA - 347	-02 21' 12,40290"	-60 01' 09,64172"
AUA - 62	-02 20' 40,19229"	-60 01' 10,43541"	AUA - 348	-02 21' 11,58167"	-60 01' 11,35098"
AUA - 63	-02 20' 35,98066"	-60 01' 11,47058"	AUA - 349	-02 21' 10,45941"	-60 01' 12,97402"
AUA - 64	-02 20' 33,94512"	-60 01' 09,82117"	AUA - 350	-02 21' 09,39922"	-60 01' 14,47773"
AUA - 65	-02 20' 31,99358"	-60 01' 09,20229"	AUA - 351	-02 21' 06,23962"	-60 01' 14,41932"
AUA - 66	-02 20' 32,37482"	-60 01' 07,81573"	AUA - 352	-02 21' 03,74582"	-60 01' 13,60122"
AUA - 67	-02 20' 44,06924"	-60 02' 27,11212"	AUA - 353	-02 21' 01,93897"	-60 01' 13,46899"
AUA - 68	-02 20' 33,98636"	-60 02' 17,25405"	AUA - 354	-02 21' 00,17487"	-60 01' 13,46520"
AUA - 69	-02 20' 55,28054"	-60 02' 12,73386"	AUA - 355	-02 20' 59,39925"	-60 01' 13,97684"
AUA - 70	-02 20' 34,03456"	-60 02' 15,22958"	AUA - 356	-02 20' 58,78089"	-60 01' 14,99630"
AUA - 71	-02 20' 29,66737"	-60 02' 21,59757"	AUA - 357	-02 20' 59,21192"	-60 01' 17,14844"
AUA - 72	-02 20' 30,41005"	-60 02' 28,02854"	AUA - 358	-02 21' 00,04560"	-60 01' 15,31008"
AUA - 73	-02 20' 55,35986"	-60 02' 10,01680"	AUA - 359	-02 21' 00,55608"	-60 01' 15,01420"
AUA - 74	-02 20' 55,38287"	-60 02' 09,22841"	AUA - 360	-02 21' 00,98689"	-60 01' 15,15579"
AUA - 75	-02 20' 54,95800"	-60 02' 06,76793"	AUA - 361	-02 21' 02,46186"	-60 01' 15,76092"
AUA - 76	-02 20' 53,45395"	-60 02' 05,90919"	AUA - 362	-02 21' 04,78274"	-60 01' 15,90321"
AUA - 77	-02 20' 49,47612"	-60 02' 04,93817"	AUA - 363	-02 21' 06,78638"	-60 01' 17,05263"
AUA - 78	-02 20' 48,04780"	-60 02' 04,17072"	AUA - 364	-02 21' 08,29962"	-60 01' 17,57700"
AUA - 79	-02 20' 45,24410"	-60 02' 02,80229"	AUA - 365	-02 21' 08,23740"	-60 01' 18,68469"
AUA - 80	-02 20' 43,98730"	-60 01' 58,87130"	AUA - 366	-02 21' 08,77854"	-60 01' 20,49314"
AUA - 81	-02 20' 47,66898"	-60 01' 51,84851"	AUA - 367	-02 21' 10,32218"	-60 01' 21,15991"
AUA - 82	-02 20' 50,58212"	-60 01' 51,03868"	AUA - 368	-02 21' 11,74075"	-60 01' 21,76184"
AUA - 83	-02 20' 54,34157"	-60 01' 53,50636"	AUA - 369	-02 21' 12,65241"	-60 01' 21,87259"
AUA - 84	-02 20' 59,06699"	-60 01' 56,93855"	AUA - 370	-02 21' 16,82087"	-60 01' 20,22461"
AUA - 85	-02 21' 01,42526"	-60 02' 00,68646"	AUA - 371	-02 21' 18,34731"	-60 01' 19,20044"
AUA - 86	-02 21' 02,38167"	-60 02' 06,03541"	AUA - 372	-02 21' 20,39415"	-60 01' 18,66826"
AUA - 87	-02 21' 04,10202"	-60 02' 06,35995"	AUA - 373	-02 21' 20,49695"	-60 01' 18,00011"
AUA - 88	-02 21' 06,47012"	-60 02' 05,61652"	AUA - 374	-02 21' 21,78185"	-60 01' 15,89285"
AUA - 89	-02 21' 08,87214"	-60 02' 06,76012"	AUA - 375	-02 21' 23,28514"	-60 01' 15,89815"

Manaus-AM,

01 DEZ 2021

Wanderléia H. Salgado do Nascimento
Diretoria Técnica

Juliano Marcos Valente de Souza
Diretor Presidente



RESENDA ORIGINAL
Em: 01 / 12 / 2021
Cauas Ribeiro de Silva



ANEXO DA LICENÇA DE OPERAÇÃO – L.O. Nº 245/2021 Fls. 04

O INSTITUTO DE PROTEÇÃO AMBIENTAL DO AMAZONAS – IPAAM, no uso das atribuições que lhe confere a Lei nº 3.785 de 24 de Julho de 2012, expede a presente Licença que autoriza a:

INTERESSADO: Mariana Boratto Peixoto

ENDEREÇO PARA CORRESPONDÊNCIA: CD Privilege Club Residence, nº 142, Air Tower, Adrianópolis, Manaus-AM.

CNPJ/CPF: 662.743.892-53

INSCRIÇÃO ESTADUAL:

FONE: (92) 99391-0433

FAX:

REGISTRO NO IPAAM: 1018.3103

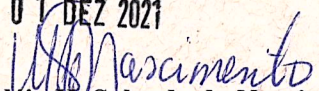
PROCESSO Nº: 1627.2021


COORDENADAS GEOGRÁFICAS: (CONTINUAÇÃO)


Ponto	Latitude (S)	Longitude (W)	Ponto	Latitude (S)	Longitude (W)
AUA - 90	-02 21' 08,73188"	-60 02' 08,10988"	AUA - 376	-02 21' 23,10147"	-60 01' 12,77589"
AUA - 91	-02 21' 27,55143"	-60 02' 05,42611"	AUA - 377	-02 21' 24,63717"	-60 01' 09,55820"
AUA - 92	-02 21' 37,52742"	-60 02' 03,90154"	AUA - 378	-02 21' 44,55392"	-60 01' 10,22225"
AUA - 93	-02 21' 37,69601"	-60 02' 03,79975"	AUA - 379	-02 21' 43,76150"	-60 01' 15,24486"
AUA - 94	-02 21' 40,75250"	-60 02' 02,17474"	AUA - 380	-02 21' 46,03709"	-60 01' 18,09079"
AUA - 95	-02 21' 42,39433"	-60 02' 01,10936"	AUA - 381	-02 21' 46,87325"	-60 01' 17,31755"
AUA - 96	-02 21' 46,63671"	-60 02' 00,21788"	AUA - 382	-02 21' 47,70853"	-60 01' 16,98711"
AUA - 97	-02 21' 47,42873"	-60 01' 59,99447"	AUA - 383	-02 21' 48,93197"	-60 01' 17,32162"
AUA - 98	-02 21' 48,73188"	-60 01' 58,64719"	AUA - 384	-02 21' 49,54191"	-60 01' 18,37446"
AUA - 99	-02 21' 49,86643"	-60 01' 56,79338"	AUA - 385	-02 21' 49,81790"	-60 01' 19,48199"
AUA - 100	-02 21' 49,86959"	-60 01' 55,21855"	AUA - 386	-02 21' 50,53891"	-60 01' 20,64574"
AUA - 101	-02 21' 49,53328"	-60 01' 53,75553"	AUA - 387	-02 21' 51,98159"	-60 01' 22,64117"
AUA - 102	-02 21' 49,53543"	-60 01' 52,68689"	AUA - 388	-02 21' 52,70182"	-60 01' 24,19237"
AUA - 103	-02 21' 50,38636"	-60 01' 51,28247"	AUA - 389	-02 21' 52,47649"	-60 01' 25,57565"
AUA - 104	-02 21' 51,40714"	-60 01' 49,76590"	AUA - 390	-02 21' 52,30679"	-60 01' 26,95905"
AUA - 105	-02 21' 51,17815"	-60 01' 46,80223"	AUA - 391	-02 21' 52,86021"	-60 01' 28,45458"
AUA - 106	-02 21' 50,45915"	-60 01' 43,18344"	AUA - 392	-02 21' 54,07313"	-60 01' 34,04726"
AUA - 107	-02 21' 50,68734"	-60 01' 42,17150"	AUA - 393	-02 21' 54,34601"	-60 01' 36,70457"
AUA - 108	-02 21' 52,27453"	-60 01' 40,14985"	AUA - 394	-02 21' 55,70820"	-60 01' 39,46998"
AUA - 109	-02 21' 52,56073"	-60 01' 38,40685"	AUA - 395	-02 21' 56,58719"	-60 01' 39,59236"
AUA - 110	-02 21' 53,40917"	-60 01' 38,23980"	AUA - 396	-02 21' 58,11299"	-60 01' 39,98909"
AUA - 111	-02 21' 53,39949"	-60 01' 37,34632"	AUA - 397	-02 21' 59,86485"	-60 01' 40,44251"
AUA - 112	-02 21' 52,33518"	-60 01' 37,07939"	AUA - 398	-02 22' 01,33457"	-60 01' 40,61415"
AUA - 113	-02 21' 50,29653"	-60 01' 35,92783"	AUA - 399	-02 22' 03,36992"	-60 01' 40,67442"
AUA - 114	-02 21' 49,14365"	-60 01' 35,57246"	AUA - 400	-02 22' 06,31169"	-60 01' 40,97897"
AUA - 115	-02 21' 47,90346"	-60 01' 34,51074"	AUA - 401	-02 22' 07,91033"	-60 01' 41,20267"
AUA - 116	-02 21' 44,97027"	-60 01' 31,00881"	AUA - 402	-02 22' 09,08418"	-60 01' 41,05419"
AUA - 117	-02 21' 43,26170"	-60 01' 29,74256"	AUA - 403	-02 22' 10,46988"	-60 01' 40,84035"
AUA - 118	-02 21' 40,99941"	-60 01' 29,35373"	AUA - 404	-02 22' 11,61486"	-60 01' 40,46675"
AUA - 119	-02 21' 39,50629"	-60 01' 28,67196"	AUA - 405	-02 22' 12,81434"	-60 01' 39,62444"
AUA - 120	-02 21' 38,62586"	-60 01' 29,30917"	AUA - 406	-02 22' 13,77699"	-60 01' 38,89517"

Manaus-AM,

01 DEZ 2021


Wanderleia H. Salgado do Nascimento
Diretoria Técnica


Juliano Marcos Valente de Souza
Diretor Presidente



AMAZONAS
GOVERNO DO ESTADO

ANEXO DA LICENÇA DE OPERAÇÃO – L.O. Nº 245/2021 Fls. 05

O INSTITUTO DE PROTEÇÃO AMBIENTAL DO AMAZONAS – IPAAM, no uso das atribuições que lhe confere a Lei nº 3.785 de 24 de Julho de 2012, expede a presente Licença que autoriza a:

INTERESSADO: Mariana Boratto Peixoto

ENDEREÇO PARA CORRESPONDÊNCIA: CD Privilege Club Residence, nº 142, Air Tower, Adrianópolis, Manaus-AM.

CNPJ/CPF: 662.743.892-53

INSCRIÇÃO ESTADUAL:

FONE: (92) 99391-0433

FAX:

REGISTRO NO IPAAM: 1018.3103

PROCESSO Nº: 1627.2021

COORDENADAS GEOGRÁFICAS: (CONTINUAÇÃO)


Ponto	Latitude (S)	Longitude (W)	Ponto	Latitude (S)	Longitude (W)
AUA - 121	-02 21' 33,05792"	-60 01' 30,67974"	AUA - 407	-02 22' 15,86944"	-60 01' 38,67432"
AUA - 122	-02 21' 30,86630"	-60 01' 31,59606"	AUA - 408	-02 22' 16,56218"	-60 01' 39,47608"
AUA - 123	-02 21' 29,64892"	-60 01' 31,67437"	AUA - 409	-02 22' 17,82900"	-60 01' 40,52056"
AUA - 124	-02 21' 18,49338"	-60 01' 36,31212"	AUA - 410	-02 22' 18,92127"	-60 01' 40,90771"
AUA - 125	-02 21' 16,75794"	-60 01' 36,48773"	AUA - 411	-02 22' 19,99241"	-60 01' 40,93224"
AUA - 126	-02 21' 15,13840"	-60 01' 38,00530"	AUA - 412	-02 22' 21,40492"	-60 01' 41,44123"
AUA - 127	-02 21' 13,57172"	-60 01' 38,41400"	AUA - 413	-02 22' 23,09911"	-60 01' 42,45697"
AUA - 128	-02 21' 13,98653"	-60 01' 40,60070"	AUA - 414	-02 22' 24,28310"	-60 01' 44,14664"
AUA - 129	-02 21' 14,36203"	-60 01' 40,06255"	AUA - 415	-02 22' 24,32230"	-60 01' 44,62692"
AUA - 130	-02 21' 15,18883"	-60 01' 39,74352"	AUA - 416	-02 22' 24,14308"	-60 01' 45,10000"
AUA - 131	-02 21' 16,04106"	-60 01' 39,60419"	AUA - 417	-02 22' 23,20658"	-60 01' 45,26941"
AUA - 132	-02 21' 16,81558"	-60 01' 39,59304"	AUA - 418	-02 22' 21,39683"	-60 01' 45,49081"
AUA - 133	-02 21' 17,89986"	-60 01' 39,59540"	AUA - 419	-02 22' 20,20824"	-60 01' 46,10716"
AUA - 134	-02 21' 18,41662"	-60 01' 39,39117"	AUA - 420	-02 22' 19,81065"	-60 01' 47,00629"
AUA - 135	-02 21' 22,30844"	-60 01' 39,36752"	AUA - 421	-02 22' 19,86394"	-60 01' 48,63748"
AUA - 136	-02 21' 22,13933"	-60 01' 40,23981"	AUA - 422	-02 22' 21,45896"	-60 01' 50,10346"
AUA - 137	-02 21' 22,54042"	-60 01' 39,64847"	AUA - 423	-02 22' 22,26217"	-60 01' 51,54883"
AUA - 138	-02 21' 25,44285"	-60 01' 36,36620"	AUA - 424	-02 22' 22,45616"	-60 01' 52,97344"
AUA - 139	-02 21' 26,57782"	-60 01' 35,46032"	AUA - 425	-02 22' 22,11477"	-60 01' 54,04141"
AUA - 140	-02 21' 29,90867"	-60 01' 34,09297"	AUA - 426	-02 22' 20,35672"	-60 01' 56,68144"
AUA - 141	-02 21' 32,41698"	-60 01' 33,12722"	AUA - 427	-02 22' 23,27051"	-60 01' 56,81401"
AUA - 142	-02 21' 34,35863"	-60 01' 32,40693"	AUA - 428	-02 22' 23,09797"	-60 01' 57,12674"
AUA - 143	-02 21' 36,02913"	-60 01' 31,28291"	AUA - 429	-02 20' 55,30235"	-60 02' 11,98680"
AUA - 144	-02 21' 37,82429"	-60 01' 30,78543"	AUA - 430	-02 20' 32,52106"	-60 02' 29,90955"
AUA - 145	-02 21' 38,71480"	-60 01' 30,74033"	AUA - 431	-02 20' 35,54675"	-60 02' 30,73753"
AUA - 146	-02 21' 40,58898"	-60 01' 30,71918"	AUA - 432	-02 22' 21,91845"	-60 01' 59,26463"
AUA - 147	-02 21' 42,07544"	-60 01' 30,89615"	AUA - 433	-02 22' 21,89994"	-60 01' 59,29817"
AUA - 148	-02 21' 43,88541"	-60 01' 31,74498"	AUA - 434	-02 22' 22,24258"	-60 02' 01,26836"

Manaus-AM,

01 DEZ 2021

Wanderléia H. Salgado do Nascimento
Diretoria Técnica

Juliano Marcos Valente de Souza
Diretor Presidente



ANEXO DA LICENÇA DE OPERAÇÃO – L.O. Nº 245/2021 Fls. 06

O INSTITUTO DE PROTEÇÃO AMBIENTAL DO AMAZONAS – IPAAM, no uso das atribuições que lhe conferê a Lei nº 3.785 de 24 de Julho de 2012, expede a presente Licença que autoriza a:

INTERESSADO: Mariana Boratto Peixoto

ENDEREÇO PARA CORRESPONDÊNCIA: CD Privilege Club Residence, nº 142, Air Tower, Adrianópolis, Manaus-AM.

CNPJ/CPF: 662.743.892-53

INSCRIÇÃO ESTADUAL:

FONE: (92) 99391-0433

FAX:

REGISTRO NO IPAAM: 1018.3103

PROCESSO Nº: 1627.2021

COORDENADAS GEOGRÁFICAS: (CONTINUAÇÃO)


Ponto	Latitude (S)	Longitude (W)	Ponto	Latitude (S)	Longitude (W)
AUA - 149	-02 21' 44,68415"	-60 01' 32,19405"	AUA - 435	-02 22' 22,49956"	-60 02' 04,22365"
AUA - 150	-02 21' 44,92059"	-60 01' 32,66686"	AUA - 436	-02 22' 25,96882"	-60 02' 07,73574"
AUA - 151	-02 21' 44,99441"	-60 01' 33,23879"	AUA - 437	-02 22' 27,43378"	-60 02' 09,04523"
AUA - 152	-02 21' 45,20577"	-60 01' 33,76128"	AUA - 438	-02 22' 27,45711"	-60 02' 09,99416"
AUA - 153	-02 21' 46,31200"	-60 01' 35,20415"	AUA - 439	-02 22' 25,75467"	-60 02' 08,46385"
AUA - 154	-02 21' 47,67784"	-60 01' 36,26759"	AUA - 440	-02 22' 23,78447"	-60 02' 07,90706"
AUA - 155	-02 21' 48,84362"	-60 01' 36,77024"	AUA - 441	-02 22' 21,77145"	-60 02' 07,35026"
AUA - 156	-02 21' 50,56314"	-60 01' 37,21710"	AUA - 442	-02 22' 19,97258"	-60 02' 07,99272"
AUA - 157	-02 21' 51,06705"	-60 01' 38,32588"	AUA - 443	-02 22' 17,35993"	-60 02' 09,40612"
AUA - 158	-02 21' 51,18590"	-60 01' 39,63532"	AUA - 444	-02 22' 16,03956"	-60 02' 09,59395"
AUA - 159	-02 21' 50,71868"	-60 01' 40,41991"	AUA - 445	-02 22' 14,23332"	-60 02' 11,54763"
AUA - 160	-02 21' 49,40035"	-60 01' 41,60565"	AUA - 446	-02 22' 13,89068"	-60 02' 12,96104"
AUA - 161	-02 21' 47,07188"	-60 01' 41,72189"	AUA - 447	-02 22' 14,30013"	-60 02' 15,71936"
AUA - 162	-02 21' 44,57690"	-60 01' 44,11378"	AUA - 448	-02 22' 15,04709"	-60 02' 17,71520"
AUA - 163	-02 21' 43,48118"	-60 01' 45,34024"	AUA - 449	-02 22' 14,94272"	-60 02' 20,04821"
AUA - 164	-02 21' 41,96071"	-60 01' 46,36444"	AUA - 450	-02 22' 15,57428"	-60 02' 24,30274"
AUA - 165	-02 21' 40,96715"	-60 01' 47,12785"	AUA - 451	-02 22' 17,59261"	-60 02' 25,58224"
AUA - 166	-02 21' 40,33804"	-60 01' 47,87184"	AUA - 452	-02 22' 16,21049"	-60 02' 25,68752"
AUA - 167	-02 21' 39,72683"	-60 01' 49,78407"	AUA - 453	-02 22' 15,32344"	-60 02' 25,09945"
AUA - 168	-02 21' 38,08442"	-60 01' 51,07654"	AUA - 454	-02 22' 14,83294"	-60 02' 24,43955"
AUA - 169	-02 21' 37,23226"	-60 01' 53,37737"	AUA - 455	-02 22' 14,14766"	-60 02' 21,48426"
AUA - 170	-02 21' 37,22874"	-60 01' 55,12858"	AUA - 456	-02 22' 14,10483"	-60 02' 19,21426"
AUA - 171	-02 21' 36,63853"	-60 01' 56,84620"	AUA - 457	-02 22' 14,23332"	-60 02' 17,32972"
AUA - 172	-02 21' 35,68995"	-60 01' 58,46581"	AUA - 458	-02 22' 13,82842"	-60 02' 16,45244"
AUA - 173	-02 21' 33,73190"	-60 01' 59,56453"	AUA - 459	-02 22' 11,62067"	-60 02' 16,85859"
AUA - 174	-02 21' 32,19800"	-60 02' 00,46952"	AUA - 460	-02 22' 10,25010"	-60 02' 14,80274"
AUA - 175	-02 21' 31,21681"	-60 02' 02,08906"	AUA - 461	-02 22' 07,93727"	-60 02' 13,34651"
AUA - 176	-02 21' 30,26907"	-60 02' 03,28708"	AUA - 462	-02 22' 07,16632"	-60 02' 11,71896"
AUA - 177	-02 21' 28,47472"	-60 02' 04,02940"	AUA - 463	-02 22' 06,05273"	-60 02' 08,80650"


Manaus-AM,

01 DEZ 2021

Wanderléia H. Salgado do Nascimento
Diretoria Técnica

Juliano Marcos Valente de Souza
Diretor Presidente





AMAZONAS
GOVERNO DO ESTADO

ANEXO DA LICENÇA DE OPERAÇÃO – L.O. Nº 245/2021 Fls. 07

O INSTITUTO DE PROTEÇÃO AMBIENTAL DO AMAZONAS – IPAAM, no uso das atribuições que lhe confere a Lei nº 3.785 de 24 de Julho de 2012, expede a presente Licença que autoriza a:

INTERESSADO: Mariana Boratto Peixoto

ENDEREÇO PARA CORRESPONDÊNCIA: CD Privilege Club Residence, nº 142, Air Tower, Adrianópolis, Manaus-AM.

CNPJ/CPF: 662.743.892-53

INSCRIÇÃO ESTADUAL:

FONE: (92) 99391-0433

FAX:

REGISTRO NO IPAAM: 1018.3103

PROCESSO Nº: 1627.2021

COORDENADAS GEOGRÁFICAS: (CONTINUAÇÃO)


Ponto	Latitude (S)	Longitude (W)	Ponto	Latitude (S)	Longitude (W)
AUA - 178	-02 21' 27,08139"	-60 02' 04,44153"	AUA - 464	-02 22' 02,88329"	-60 02' 05,63705"
AUA - 179	-02 21' 24,95362"	-60 02' 04,31426"	AUA - 465	-02 22' 01,76970"	-60 02' 05,63705"
AUA - 180	-02 21' 24,66024"	-60 02' 04,31368"	AUA - 466	-02 22' 00,25088"	-60 02' 06,31930"
AUA - 181	-02 21' 24,01098"	-60 02' 02,98276"	AUA - 467	-02 22' 01,20846"	-60 02' 08,12103"
AUA - 182	-02 21' 23,78587"	-60 02' 01,45810"	AUA - 468	-02 22' 02,16548"	-60 02' 10,20398"
AUA - 183	-02 21' 23,69082"	-60 02' 00,09586"	AUA - 469	-02 22' 03,17927"	-60 02' 12,17455"
AUA - 184	-02 21' 24,15097"	-60 01' 58,21584"	AUA - 470	-02 22' 03,85223"	-60 02' 14,93188"
AUA - 185	-02 21' 25,16488"	-60 01' 56,53151"	AUA - 471	-02 22' 02,88956"	-60 02' 15,66116"
AUA - 186	-02 21' 25,85053"	-60 01' 55,98156"	AUA - 472	-02 22' 02,37990"	-60 02' 16,05386"
AUA - 187	-02 21' 27,90592"	-60 01' 55,11005"	AUA - 473	-02 22' 01,47423"	-60 02' 16,55826"
AUA - 188	-02 21' 29,40671"	-60 01' 54,46443"	AUA - 474	-02 22' 00,22953"	-60 02' 16,94950"
AUA - 189	-02 21' 31,17094"	-60 01' 52,48972"	AUA - 475	-02 21' 58,19303"	-60 02' 17,45166"
AUA - 190	-02 21' 31,82894"	-60 01' 49,47505"	AUA - 476	-02 21' 57,56905"	-60 02' 18,46283"
AUA - 191	-02 21' 31,67065"	-60 01' 47,13979"	AUA - 477	-02 21' 57,51013"	-60 02' 19,64385"
AUA - 192	-02 21' 31,21801"	-60 01' 45,29039"	AUA - 478	-02 21' 58,29866"	-60 02' 21,16403"
AUA - 193	-02 21' 30,43848"	-60 01' 43,89436"	AUA - 479	-02 21' 59,25884"	-60 02' 21,67214"
AUA - 194	-02 21' 28,90850"	-60 01' 42,85357"	AUA - 480	-02 22' 00,44541"	-60 02' 22,06821"
AUA - 195	-02 21' 27,80157"	-60 01' 42,17034"	AUA - 481	-02 22' 01,85917"	-60 02' 21,95853"
AUA - 196	-02 21' 26,10743"	-60 01' 41,71296"	AUA - 482	-02 22' 02,08443"	-60 02' 22,40893"
AUA - 197	-02 21' 24,54018"	-60 01' 42,05544"	AUA - 483	-02 22' 01,74428"	-60 02' 22,85822"
AUA - 198	-02 21' 22,94268"	-60 01' 43,09389"	AUA - 484	-02 22' 01,34736"	-60 02' 23,41988"
AUA - 199	-02 21' 22,38224"	-60 01' 41,93166"	AUA - 485	-02 22' 00,95032"	-60 02' 24,03778"
AUA - 200	-02 21' 21,59819"	-60 01' 42,46505"	AUA - 486	-02 22' 00,38389"	-60 02' 24,54286"
AUA - 201	-02 21' 20,09940"	-60 01' 43,12910"	AUA - 487	-02 21' 59,47630"	-60 02' 26,00342"
AUA - 202	-02 21' 18,49601"	-60 01' 44,40890"	AUA - 488	-02 21' 58,22899"	-60 02' 27,05722"
AUA - 203	-02 21' 18,23560"	-60 01' 45,43495"	AUA - 489	-02 21' 54,46580"	-60 02' 27,34388"
AUA - 204	-02 21' 18,43989"	-60 01' 46,46201"	AUA - 490	-02 21' 48,00035"	-60 02' 25,02443"
AUA - 205	-02 21' 19,72878"	-60 01' 47,33739"	AUA - 491	-02 21' 43,82524"	-60 02' 20,57280"
AUA - 206	-02 21' 21,73995"	-60 01' 48,47103"	AUA - 492	-02 21' 42,30633"	-60 02' 16,74514"

Manaus-AM,

01 DEZ 2021

Wanderléia H. Salgado do Nascimento
Diretoria Técnica

Juliano Marcos-Valente de Souza
Diretor Presidente



ANEXO DA LICENÇA DE OPERAÇÃO – L.O. Nº 245/2021 Fls. 08

O INSTITUTO DE PROTEÇÃO AMBIENTAL DO AMAZONAS – IPAAM, no uso das atribuições que lhe confere a Lei nº 3.785 de 24 de Julho de 2012, expede a presente Licença que autoriza a:

INTERESSADO: Mariana Boratto Peixoto

ENDEREÇO PARA CORRESPONDÊNCIA: CD Privilege Club Residence, nº 142, Air Tower, Adrianópolis, Manaus-AM.

CNPJ/CPF: 662.743.892-53

INSCRIÇÃO ESTADUAL:

FONE: (92) 99391-0433

FAX:

REGISTRO NO IPAAM: 1018.3103

PROCESSO Nº: 1627.2021


COORDENADAS GEOGRÁFICAS: (CONTINUAÇÃO)

Ponto	Latitude (S)	Longitude (W)	Ponto	Latitude (S)	Longitude (W)
AUA - 207	-02 21' 23,28653"	-60 01' 49,55233"	AUA - 493	-02 21' 42,02533"	-60 02' 15,90091"
AUA - 208	-02 21' 24,57487"	-60 01' 50,68436"	AUA - 494	-02 21' 42,02884"	-60 02' 14,15734"
AUA - 209	-02 21' 25,03740"	-60 01' 51,66066"	AUA - 495	-02 21' 42,42734"	-60 02' 12,80826"
AUA - 210	-02 21' 24,31098"	-60 01' 53,30163"	AUA - 496	-02 21' 42,71344"	-60 02' 11,12150"
AUA - 211	-02 21' 23,12052"	-60 01' 54,63365"	AUA - 497	-02 21' 42,26986"	-60 02' 08,71399"
AUA - 212	-02 21' 21,31218"	-60 01' 55,19437"	AUA - 498	-02 21' 40,40194"	-60 02' 07,79848"
AUA - 213	-02 21' 19,45253"	-60 01' 55,60099"	AUA - 499	-02 21' 37,96977"	-60 02' 08,24360"
AUA - 214	-02 21' 19,24341"	-60 01' 56,78114"	AUA - 500	-02 21' 36,72394"	-60 02' 09,19727"
AUA - 215	-02 21' 19,18986"	-60 01' 57,65364"	AUA - 501	-02 21' 35,13853"	-60 02' 10,31900"
AUA - 216	-02 21' 19,38919"	-60 02' 00,93920"	AUA - 502	-02 21' 34,29030"	-60 02' 10,37356"
AUA - 217	-02 21' 19,33453"	-60 02' 02,32501"	AUA - 503	-02 21' 33,67027"	-60 02' 09,41617"
AUA - 218	-02 21' 18,71359"	-60 02' 02,93964"	AUA - 504	-02 21' 33,67163"	-60 02' 08,74124"
AUA - 219	-02 21' 17,21425"	-60 02' 03,86031"	AUA - 505	-02 21' 34,12770"	-60 02' 06,88609"
AUA - 220	-02 21' 15,76856"	-60 02' 03,85719"	AUA - 506	-02 21' 34,54523"	-60 02' 06,32209"
AUA - 221	-02 21' 15,05169"	-60 02' 01,13515"	AUA - 507	-02 20' 40,63463"	-60 02' 28,08852"
AUA - 222	-02 21' 14,38429"	-60 01' 59,38845"	AUA - 508	-02 20' 45,99007"	-60 02' 25,03477"
AUA - 223	-02 21' 13,76640"	-60 01' 58,61719"	AUA - 509	-02 20' 50,29648"	-60 02' 21,83001"
AUA - 224	-02 21' 13,04770"	-60 01' 56,71639"	AUA - 510	-02 20' 52,56630"	-60 02' 18,31196"
AUA - 225	-02 21' 12,12071"	-60 01' 55,63646"	AUA - 511	-02 20' 54,50996"	-60 02' 14,89420"
AUA - 226	-02 21' 11,45295"	-60 01' 54,04378"	AUA - 512	-02 21' 09,86020"	-60 02' 12,35678"
AUA - 227	-02 21' 10,06070"	-60 01' 53,21948"	AUA - 513	-02 21' 13,55260"	-60 02' 13,33134"
AUA - 228	-02 21' 08,51143"	-60 01' 53,37015"	AUA - 514	-02 21' 14,96593"	-60 02' 15,06693"
AUA - 229	-02 21' 07,32255"	-60 01' 53,98352"	AUA - 515	-02 21' 14,96804"	-60 02' 18,80862"
AUA - 230	-02 21' 06,13344"	-60 01' 54,69959"	AUA - 516	-02 21' 16,30416"	-60 02' 20,65439"
AUA - 231	-02 21' 04,89418"	-60 01' 54,74823"	AUA - 517	-02 21' 17,61270"	-60 02' 23,16947"
AUA - 232	-02 21' 04,58639"	-60 01' 53,82362"	AUA - 518	-02 21' 20,98568"	-60 02' 28,10874"
AUA - 233	-02 21' 05,67414"	-60 01' 52,23473"	AUA - 519	-02 21' 20,85741"	-60 02' 28,61665"
AUA - 234	-02 21' 06,08909"	-60 01' 51,36302"	AUA - 520	-02 21' 24,30378"	-60 02' 32,07051"
AUA - 235	-02 21' 05,67929"	-60 01' 49,87356"	AUA - 521	-02 21' 05,80323"	-60 02' 35,55113"
AUA - 236	-02 21' 05,32124"	-60 01' 48,33288"	AUA - 522	-02 21' 05,58604"	-60 02' 33,59372"

Manaus-AM,

01 DEZ 2021
Wanderléia H. Salgado do Nascimento
Wanderléia H. Salgado do Nascimento
Diretoria Técnica

Juliano Marcos Valente de Souza
Juliano Marcos Valente de Souza
Diretor Presidente



ANEXO DA LICENÇA DE OPERAÇÃO – L.O. Nº 245/2021 Fls. 09

O INSTITUTO DE PROTEÇÃO AMBIENTAL DO AMAZONAS – IPAAM, no uso das atribuições que lhe confere a Lei nº 3.785 de 24 de Julho de 2012, expede a presente Licença que autoriza a:

INTERESSADO: Mariana Boratto Peixoto

ENDEREÇO PARA CORRESPONDÊNCIA: CD Privilege Club Residence, nº 142, Air Tower, Adrianópolis, Manaus-AM.

CNPJ/CPF: 662.743.892-53

INSCRIÇÃO ESTADUAL:

FONE: (92) 99391-0433

FAX:

REGISTRO NO IPAAM: 1018.3103

PROCESSO Nº: 1627.2021

COORDENADAS GEOGRÁFICAS: (CONTINUAÇÃO)

Ponto	Latitude (S)	Longitude (W)	Ponto	Latitude (S)	Longitude (W)
AUA - 237	-02 21' 02,48093"	-60 01' 48,58341"	AUA - 523	-02 21' 03,83372"	-60 02' 30,63410"
AUA - 238	-02 21' 01,44940"	-60 01' 48,06786"	AUA - 524	-02 21' 04,05401"	-60 02' 28,28196"
AUA - 239	-02 21' 01,03926"	-60 01' 46,73239"	AUA - 525	-02 21' 04,81127"	-60 02' 23,93101"
AUA - 240	-02 21' 01,19763"	-60 01' 45,14150"	AUA - 526	-02 21' 03,40488"	-60 02' 22,07368"
AUA - 241	-02 21' 01,92283"	-60 01' 44,06513"	AUA - 527	-02 21' 01,41430"	-60 02' 19,44929"
AUA - 242	-02 21' 02,64713"	-60 01' 43,39942"	AUA - 528	-02 20' 58,37179"	-60 02' 19,71471"
AUA - 243	-02 21' 04,24841"	-60 01' 43,09489"	AUA - 529	-02 20' 56,97889"	-60 02' 22,46026"
AUA - 244	-02 21' 06,15867"	-60 01' 43,15034"	AUA - 530	-02 20' 55,13151"	-60 02' 25,80310"
AUA - 245	-02 21' 08,27524"	-60 01' 43,30889"	AUA - 531	-02 20' 51,96910"	-60 02' 28,48313"
AUA - 246	-02 21' 09,77246"	-60 01' 43,36344"	AUA - 532	-02 20' 49,62622"	-60 02' 34,66692"
AUA - 247	-02 21' 12,04660"	-60 01' 42,29041"	AUA - 533	-02 20' 44,03588"	-60 02' 39,64635"
AUA - 248	-02 21' 13,23515"	-60 01' 41,83102"	AUA - 534	-02 20' 39,73808"	-60 02' 40,45492"
AUA - 249	-02 21' 13,54564"	-60 01' 41,52369"	AUA - 535	-02 20' 19,44010"	-60 02' 42,43573"
AUA - 250	-02 21' 12,96348"	-60 01' 38,57267"	AUA - 536	-02 20' 27,05904"	-60 02' 16,32207"
AUA - 251	-02 21' 12,33307"	-60 01' 36,71296"	AUA - 537	-02 20' 55,28054"	-60 02' 12,73386"
AUA - 252	-02 21' 10,18968"	-60 01' 33,71852"	AUA - 538	-02 20' 31,76053"	-60 02' 18,78187"
AUA - 253	-02 21' 11,07225"	-60 01' 32,61530"	AUA - 539	-02 21' 06,16433"	-60 02' 35,48319"
AUA - 254	-02 21' 10,25135"	-60 01' 31,50957"	AUA - 540	-02 21' 06,20651"	-60 02' 34,22626"
AUA - 255	-02 21' 07,46308"	-60 01' 33,03275"	AUA - 541	-02 21' 06,34762"	-60 02' 31,92151"
AUA - 256	-02 21' 03,89536"	-60 01' 34,12357"	AUA - 542	-02 21' 06,86501"	-60 02' 30,04008"
AUA - 257	-02 21' 01,37078"	-60 01' 37,66067"	AUA - 543	-02 21' 07,60927"	-60 02' 29,46121"
AUA - 258	-02 21' 00,86003"	-60 01' 42,00707"	AUA - 544	-02 21' 07,93821"	-60 02' 28,57446"
AUA - 259	-02 20' 58,48093"	-60 01' 44,06739"	AUA - 545	-02 21' 07,47648"	-60 02' 27,45311"
AUA - 260	-02 20' 54,19912"	-60 01' 43,51972"	AUA - 546	-02 21' 07,57055"	-60 02' 26,04204"
AUA - 261	-02 20' 52,45577"	-60 01' 39,98866"	AUA - 547	-02 21' 07,14723"	-60 02' 24,63097"
AUA - 262	-02 20' 52,22629"	-60 01' 35,84535"	AUA - 548	-02 21' 05,54801"	-60 02' 23,64322"
AUA - 263	-02 20' 52,18591"	-60 01' 32,37564"	AUA - 549	-02 21' 04,84247"	-60 02' 22,09104"
AUA - 264	-02 20' 50,46028"	-60 01' 32,41092"	AUA - 550	-02 21' 05,07765"	-60 02' 20,20961"
AUA - 265	-02 20' 48,87616"	-60 01' 32,74969"	AUA - 551	-02 21' 07,10019"	-60 02' 17,76375"
AUA - 266	-02 20' 48,32244"	-60 01' 34,11733"	AUA - 552	-02 21' 08,32312"	-60 02' 16,87007"

Manaus-AM,

01 DEZ 2021

Wanderléia H. Salgado do Nascimento
Diretoria Técnica

Juliano Marcos Valente de Souza
Diretor Presidente



RECEBIDO
Em: 01/12/2021
Cassio Silva



AMAZONAS
GOVERNO DO ESTADO

ANEXO DA LICENÇA DE OPERAÇÃO – L.O. Nº 245/2021 Fls. 10

O INSTITUTO DE PROTEÇÃO AMBIENTAL DO AMAZONAS – IPAAM, no uso das atribuições que lhe confere a Lei nº 3.785 de 24 de Julho de 2012, expede a presente Licença que autoriza a:

INTERESSADO: Mariana Boratto Peixoto

ENDEREÇO PARA CORRESPONDÊNCIA: CD Privilege Club Residence, nº 142, Air Tower, Adrianópolis, Manaus-AM.

CNPJ/CPF: 662.743.892-53

INSCRIÇÃO ESTADUAL:

FONE: (92) 99391-0433

FAX:

REGISTRO NO IPAAM: 1018.3103

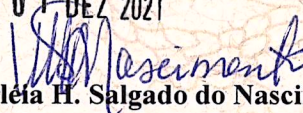
PROCESSO Nº: 1627.2021


COORDENADAS GEOGRÁFICAS: (CONTINUAÇÃO)

Ponto	Latitude (S)	Longitude (W)	Ponto	Latitude (S)	Longitude (W)
AUA - 267	-02 20' 46,72195"	-60 01' 37,02444"	AUA - 553	-02 21' 08,65237"	-60 02' 15,83529"
AUA - 268	-02 20' 45,76642"	-60 01' 39,86093"	AUA - 554	-02 21' 08,65237"	-60 02' 14,75346"
AUA - 269	-02 20' 45,27175"	-60 01' 44,03459"	AUA - 555	-02 21' 08,46423"	-60 02' 12,73093"
AUA - 270	-02 20' 45,40139"	-60 01' 47,73063"	AUA - 556	-02 21' 07,94683"	-60 02' 11,69614"
AUA - 271	-02 20' 44,84722"	-60 01' 49,30357"	AUA - 557	-02 21' 07,37291"	-60 02' 10,26549"
AUA - 272	-02 20' 42,16159"	-60 01' 49,63997"	AUA - 558	-02 21' 07,08023"	-60 02' 35,31088"
AUA - 273	-02 20' 38,92212"	-60 01' 51,41245"	AUA - 559	-02 21' 07,24130"	-60 02' 30,74562"
AUA - 274	-02 20' 37,40343"	-60 01' 53,32549"	AUA - 560	-02 21' 07,85853"	-60 02' 29,84964"
AUA - 275	-02 20' 35,86208"	-60 01' 56,03210"	AUA - 561	-02 21' 08,52342"	-60 02' 29,33974"
AUA - 276	-02 20' 33,99924"	-60 01' 56,46773"	AUA - 562	-02 21' 08,69941"	-60 02' 28,62901"
AUA - 277	-02 20' 32,37078"	-60 01' 56,59976"	AUA - 563	-02 21' 08,46423"	-60 02' 27,97051"
AUA - 278	-02 20' 31,75402"	-60 01' 55,29810"	AUA - 564	-02 21' 08,18201"	-60 02' 25,38354"
AUA - 279	-02 20' 30,58743"	-60 01' 53,58457"	AUA - 565	-02 21' 07,47648"	-60 02' 24,53690"
AUA - 280	-02 20' 29,00824"	-60 01' 51,66487"	AUA - 566	-02 21' 07,08076"	-60 02' 23,95374"
AUA - 281	-02 20' 27,42828"	-60 01' 50,08735"	AUA - 567	-02 21' 05,68912"	-60 02' 22,79658"
AUA - 282	-02 20' 24,19148"	-60 01' 50,62793"	AUA - 568	-02 21' 05,97133"	-60 02' 20,91515"
AUA - 283	-02 20' 22,19833"	-60 01' 49,11795"	AUA - 569	-02 21' 08,56170"	-60 02' 17,43909"
AUA - 284	-02 20' 21,66182"	-60 01' 46,77868"	AUA - 570	-02 21' 09,49741"	-60 02' 15,59459"
AUA - 285	-02 20' 22,34362"	-60 01' 44,29900"	AUA - 571	-02 21' 09,54605"	-60 02' 13,15425"
AUA - 286	-02 20' 25,39356"	-60 01' 45,02418"			

Manaus-AM,

01 DEZ 2021


Wanderléia H. Salgado do Nascimento
Diretoria Técnica


Juliano Marcos Valente de Souza
Diretor Presidente