

**AMAZONAS**  
GOVERNO DO ESTADO

## LICENÇA DE OPERAÇÃO – L.O. Nº 246/2021

O INSTITUTO DE PROTEÇÃO AMBIENTAL DO AMAZONAS – IPAAM, no uso das atribuições que lhe confere a Lei nº 3.785 de 24 de Julho de 2012, expede a presente Licença que autoriza a:

**INTERESSADO: FH de Oliveira Peixoto Eireli**

**ENDEREÇO PARA CORRESPONDÊNCIA:** Av. Prof. Paulo Graça, 2505, Tarumã Açu, Manaus-AM.

**CNPJ/CPF:** 15.809.486/0008-57

**INSCRIÇÃO ESTADUAL:** 05.422.929-4

**FONE:** (92) 99206-5990

**FAX:**

**REGISTRO NO IPAAM:** 1018.3001

**PROCESSO Nº:** 1626.2021

**ATIVIDADE:** Culturas Permanentes.

**REGISTRO NO CAR:** AM-1303569-D13C.69B5.4B68.4A08.8BAA.9835.123F.A4B9

**LOCALIZAÇÃO DA ATIVIDADE:** Rodovia BR-174, km 69, MD, Rio Preto da Eva-AM.

**COORDENADAS GEOGRÁFICAS:** EM ANEXO

**FINALIDADE:** Autorizar a ampliação e operação de atividade de fruticultura, constituída de 503,14 hectares de citricultura e 5,00 hectares de cultivo de açaí, desenvolvidas no imóvel "Fazenda São Pedro Citrus".

**POTENCIAL POLUIDOR/DEGRADADOR:** Pequeno      **PORTE:** Excepcional

**DADOS DO IMÓVEL/TERRENO:**

MÓDULO(S) FISCAL (IS) DO IMÓVEL (MF) 30,9900	ÁREA DE PRESERVAÇÃO PERMANENTE (HA): 138,8294
ÁREA TOTAL DA PROPRIEDADE (HA) 2.479,5064	ÁREA DE RESERVA LEGAL (HA): 1.262,1282
SERVIDÃO ADMINISTRATIVO (HA) 16,5681	PERCENTUAL DE RESERVA LEGAL (%) 51,2
ÁREA LIQUIDA DO IMÓVEL (HA) 2.462,9372	ÁREA DE USO MÚLTIPLO (HA) 510,8472


**PRAZO DE VALIDADE DESTA LICENÇA: 05 ANOS.**


**Atenção:**


- Esta licença é composta de 12 restrições e/ou condições constantes no verso, cujo não cumprimento/atendimento sujeitará a sua invalidação e/ou as penalidades previstas em normas.
- Esta licença não comprova nem substitui o documento de propriedade, de posse ou de domínio do imóvel.
- Esta licença deve estar disposta de forma visível (frente e verso), no local onde é desenvolvida a atividade.


Manaus-AM,

01 DEZ 2021

  
Wanderleia H. Salgado do Nascimento  
Diretoria Técnica

  
Juliano Marcos Valente de Souza  
Diretor-Presidente





**AMAZONAS**  
GOVERNO DO ESTADO

## ANEXO DA LICENÇA DE OPERAÇÃO – L.O. Nº 246/2021

O INSTITUTO DE PROTEÇÃO AMBIENTAL DO AMAZONAS – IPAAM, no uso das atribuições que lhe confere a Lei nº 3.785 de 24 de Julho de 2012, expede a presente Licença que autoriza a:

**INTERESSADO: FH de Oliveira Peixoto Eireli**

**ENDEREÇO PARA CORRESPONDÊNCIA:** Av. Prof. Paulo Graça, 2505, Tarumã Açu, Manaus-AM.

**CNPJ/CPF:** 15.809.486/0008-57

**INSCRIÇÃO ESTADUAL:** 05.422.929-4

**FONE:** (92) 99206-5990

**FAX:**

**REGISTRO NO IPAAM:** 1018.3001

**PROCESSO No:** 1626.2021

**COORDENADAS GEOGRÁFICAS:**

Setor Norte (CCN)		
Ponto	Latitude (S)	Longitude (W)
AUA-01	-02 21' 17,55963"	-60 00' 49,46419"
AUA-02	-02 21' 17,15648"	-60 00' 45,06027"
AUA-03	-02 21' 12,47477"	-60 00' 44,43696"
AUA-04	-02 21' 10,90792"	-60 00' 46,41123"
AUA-05	-02 21' 09,61321"	-60 00' 48,20504"
AUA-06	-02 21' 07,41770"	-60 00' 48,71362"
AUA-07	-02 21' 03,54490"	-60 00' 47,71436"
AUA-08	-02 20' 58,59584"	-60 00' 48,24610"
AUA-09	-02 20' 54,30929"	-60 00' 47,25308"
AUA-10	-02 20' 53,86769"	-60 00' 43,07490"
AUA-11	-02 20' 49,09657"	-60 00' 42,48406"
AUA-12	-02 20' 48,00292"	-60 00' 46,13012"
AUA-13	-02 20' 47,85161"	-60 00' 46,43275"
AUA-14	-02 20' 42,85619"	-60 00' 49,64195"
AUA-15	-02 20' 35,93209"	-60 00' 51,75321"
AUA-16	-02 20' 42,76456"	-60 00' 20,90135"
AUA-17	-02 20' 44,00840"	-60 00' 26,99554"
AUA-18	-02 20' 46,64977"	-60 00' 31,30189"
AUA-19	-02 20' 50,63180"	-60 00' 32,49243"
AUA-20	-02 20' 54,15346"	-60 00' 34,31248"
AUA-21	-02 20' 57,91148"	-60 00' 34,59068"
AUA-22	-02 20' 59,80997"	-60 00' 31,33007"
AUA-23	-02 20' 59,96818"	-60 00' 30,84655"
AUA-24	-02 21' 02,71427"	-60 00' 34,26276"
AUA-25	-02 21' 03,95505"	-60 00' 38,31164"


Setor Oeste (CCW)		
Ponto	Latitude (S)	Longitude (W)
AUA-339	-02 23' 10,43771"	-59 59' 58,66993"
AUA-340	-02 23' 10,43771"	-59 59' 59,18389"
AUA-341	-02 23' 11,08016"	-59 59' 59,82635"
AUA-342	-02 23' 11,57271"	-60 00' 00,31889"
AUA-343	-02 23' 12,10809"	-60 00' 00,23323"
AUA-344	-02 23' 12,32224"	-60 00' 00,87569"
AUA-345	-02 23' 10,02225"	-60 00' 07,08394"
AUA-346	-02 23' 08,42897"	-60 00' 10,37331"
AUA-347	-02 23' 07,24685"	-60 00' 07,59790"
AUA-348	-02 23' 05,96194"	-60 00' 04,41133"
AUA-349	-02 23' 04,52284"	-60 00' 03,48619"
AUA-350	-02 23' 03,49492"	-60 00' 05,85043"
AUA-351	-02 23' 03,34073"	-60 00' 08,16326"
AUA-352	-02 23' 02,36420"	-60 00' 09,96214"
AUA-353	-02 22' 58,54673"	-60 00' 11,72632"
AUA-354	-02 22' 58,82085"	-60 00' 12,99409"
AUA-355	-02 23' 00,73964"	-60 00' 13,98776"
AUA-356	-02 23' 01,11655"	-60 00' 14,74157"
AUA-357	-02 22' 58,78658"	-60 00' 18,06520"
AUA-358	-02 22' 57,55307"	-60 00' 17,65403"
AUA-359	-02 22' 55,05178"	-60 00' 16,62610"
AUA-360	-02 22' 54,05812"	-60 00' 15,49538"
AUA-361	-02 22' 53,08202"	-60 00' 15,08935"
AUA-362	-02 22' 53,13341"	-60 00' 13,39327"
AUA-363	-02 22' 53,67307"	-60 00' 10,74636"


Manaus-AM,

01 DEZ 2021

Wanderléia H. Salgado do Nascimento  
Diretoria Técnica

Juliano Marcos Valente de Souza  
Diretor Presidente





## ANEXO DA LICENÇA DE OPERAÇÃO – L.O. Nº 246/2021 Fls.02

O INSTITUTO DE PROTEÇÃO AMBIENTAL DO AMAZONAS – IPAAM, no uso das atribuições que lhe confere a Lei nº 3.785 de 24 de Julho de 2012, expede a presente Licença que autoriza a:

**INTERESSADO: FH de Oliveira Peixoto Eireli**

**ENDEREÇO PARA CORRESPONDÊNCIA:** Av. Prof. Paulo Graça, 2505, Tarumã Açu, Manaus-AM.

**CNPJ/CPF:** 15.809.486/0008-57

**INSCRIÇÃO ESTADUAL:** 05.422.929-4

**FONE:** (92) 99206-5990

**FAX:**

**REGISTRO NO IPAAM:** 1018.3001

**PROCESSO No:** 1626.2021

### COORDENADAS GEOGRÁFICAS:

Setor Norte (CCN)		
Ponto	Latitude (S)	Longitude (W)
AUA-26	-02 21' 06,92201"	-60 00' 39,21630"
AUA-27	-02 21' 11,18143"	-60 00' 39,35377"
AUA-28	-02 21' 12,66217"	-60 00' 37,88964"
AUA-29	-02 21' 36,63337"	-60 00' 59,73637"
AUA-30	-02 21' 33,89223"	-60 00' 58,36581"
AUA-31	-02 21' 14,39596"	-60 00' 36,60308"
AUA-32	-02 21' 14,54428"	-60 00' 34,36155"
AUA-33	-02 21' 11,65662"	-60 00' 32,72013"
AUA-34	-02 21' 08,15976"	-60 00' 31,97696"
AUA-35	-02 21' 05,45265"	-60 00' 28,63259"
AUA-36	-02 21' 06,35200"	-60 00' 25,06902"
AUA-37	-02 21' 10,70797"	-60 00' 19,59020"
AUA-38	-02 21' 13,16388"	-60 00' 18,05550"
AUA-39	-02 21' 16,21667"	-60 00' 17,62380"
AUA-40	-02 21' 17,98036"	-60 00' 23,94996"
AUA-41	-02 21' 16,50989"	-60 00' 31,56398"
AUA-42	-02 21' 18,82782"	-60 00' 32,47645"
AUA-43	-02 21' 23,28594"	-60 00' 33,97478"
AUA-44	-02 21' 26,52965"	-60 00' 34,46795"
AUA-45	-02 21' 32,14238"	-60 00' 34,63293"
AUA-46	-02 21' 35,01244"	-60 00' 35,30713"
AUA-47	-02 21' 35,44562"	-60 00' 35,67903"
AUA-48	-02 21' 38,34658"	-60 00' 35,49443"
AUA-49	-02 21' 39,18605"	-60 00' 44,69437"
AUA-50	-02 21' 40,05979"	-60 00' 46,08208"
AUA-51	-02 21' 40,11020"	-60 00' 46,09634"
AUA-52	-02 21' 40,10566"	-60 00' 46,15646"
AUA-53	-02 21' 41,58021"	-60 00' 46,51238"

Setor Oeste (CCW)		
Ponto	Latitude (S)	Longitude (W)
AUA-364	-02 22' 53,69877"	-60 00' 09,38435"
AUA-365	-02 22' 54,31553"	-60 00' 07,81677"
AUA-366	-02 22' 55,93451"	-60 00' 05,29834"
AUA-367	-02 22' 57,57920"	-60 00' 04,98997"
AUA-368	-02 22' 56,39708"	-60 00' 04,45030"
AUA-369	-02 22' 55,29206"	-60 00' 04,96427"
AUA-370	-02 22' 53,05632"	-60 00' 08,12514"
AUA-371	-02 22' 51,69431"	-60 00' 10,23239"
AUA-372	-02 22' 51,02616"	-60 00' 13,18769"
AUA-373	-02 22' 51,23175"	-60 00' 14,01003"
AUA-374	-02 22' 50,94907"	-60 00' 15,44912"
AUA-375	-02 22' 50,06162"	-60 00' 16,92763"
AUA-376	-02 22' 48,82811"	-60 00' 18,70937"
AUA-377	-02 22' 48,89664"	-60 00' 20,42258"
AUA-378	-02 22' 47,86871"	-60 00' 23,50636"
AUA-379	-02 22' 47,32048"	-60 00' 25,21957"
AUA-380	-02 22' 47,93724"	-60 00' 26,65867"
AUA-381	-02 22' 47,59460"	-60 00' 27,96071"
AUA-382	-02 22' 46,15550"	-60 00' 28,64600"
AUA-383	-02 22' 45,12757"	-60 00' 28,85158"
AUA-384	-02 22' 44,16817"	-60 00' 28,30335"
AUA-385	-02 22' 44,23670"	-60 00' 29,39981"
AUA-386	-02 22' 43,14025"	-60 00' 29,81098"
AUA-387	-02 22' 42,24938"	-60 00' 29,26275"
AUA-388	-02 22' 42,22393"	-60 00' 29,22712"
AUA-389	-02 22' 40,05990"	-60 00' 30,33595"
AUA-390	-02 22' 39,82005"	-60 00' 30,23315"
AUA-391	-02 22' 39,40888"	-60 00' 29,30802"

Manaus-AM,

01 DEZ 2021

*Wanderléia H. Salgado do Nascimento*  
Wanderléia H. Salgado do Nascimento  
Diretoria Técnica

*Juliano Marcos Valente de Souza*  
Juliano Marcos Valente de Souza  
Diretor Presidente

REPRO ORIGINAL  
01/12/2021  
Loucas Silve



## ANEXO DA LICENÇA DE OPERAÇÃO – L.O. Nº 246/2021 Fls.03

O INSTITUTO DE PROTEÇÃO AMBIENTAL DO AMAZONAS – IPAAM, no uso das atribuições que lhe confere a Lei nº 3.785 de 24 de Julho de 2012, expede a presente Licença que autoriza a:

**INTERESSADO: FH de Oliveira Peixoto Eireli**

**ENDEREÇO PARA CORRESPONDÊNCIA:** Av. Prof. Paulo Graça, 2505, Tarumã Açú, Manaus-AM.

**CNPJ/CPF:** 15.809.486/0008-57

**INSCRIÇÃO ESTADUAL:** 05.422.929-4

**FONE:** (92) 99206-5990

**FAX:**

**REGISTRO NO IPAAM:** 1018.3001

**PROCESSO No:** 1626.2021

**COORDENADAS GEOGRÁFICAS:**

Setor Norte (CCN)		
Ponto	Latitude (S)	Longitude (W)
AUA-54	-02 21' 42,78380"	-60 00' 46,85302"
AUA-55	-02 21' 42,18919"	-60 00' 47,70947"
AUA-56	-02 21' 44,05082"	-60 00' 48,52405"
AUA-57	-02 21' 45,85493"	-60 00' 48,99098"
AUA-58	-02 21' 46,95904"	-60 00' 50,09366"
AUA-59	-02 21' 46,78182"	-60 00' 51,36758"
AUA-60	-02 21' 46,60587"	-60 00' 52,00437"
AUA-61	-02 21' 46,60194"	-60 00' 53,97369"
AUA-62	-02 21' 47,12297"	-60 00' 55,48067"
AUA-63	-02 21' 47,95952"	-60 00' 55,75172"
AUA-64	-02 21' 48,64298"	-60 00' 54,97365"
AUA-65	-02 21' 49,41393"	-60 00' 55,07644"
AUA-66	-02 21' 49,50085"	-60 00' 56,12250"
AUA-67	-02 21' 50,49886"	-60 00' 56,12446"
AUA-68	-02 21' 52,09722"	-60 00' 56,12762"
AUA-69	-02 21' 52,03514"	-60 00' 55,69319"
AUA-70	-02 21' 53,83402"	-60 00' 55,59040"
AUA-71	-02 21' 54,60496"	-60 00' 55,12783"
AUA-72	-02 21' 55,37591"	-60 00' 55,23063"
AUA-73	-02 21' 56,49645"	-60 00' 56,02044"
AUA-74	-02 21' 57,31070"	-60 00' 56,48542"
AUA-75	-02 21' 57,71598"	-60 00' 57,64465"
AUA-76	-02 21' 58,47154"	-60 00' 58,34120"
AUA-77	-02 21' 59,40352"	-60 00' 58,16927"
AUA-78	-02 22' 00,33676"	-60 00' 57,36021"
AUA-79	-02 22' 00,63044"	-60 00' 56,08651"
AUA-80	-02 22' 00,98234"	-60 00' 54,81293"

Setor Oeste (CCW)		
Ponto	Latitude (S)	Longitude (W)
AUA-392	-02 22' 39,44314"	-60 00' 27,78326"
AUA-393	-02 22' 43,50346"	-60 00' 27,59481"
AUA-394	-02 22' 43,97821"	-60 00' 25,54214"

Setor Sudoeste (CCSW)		
Ponto	Latitude (S)	Longitude (W)
AUA-395	-02 23' 14,73134"	-59 59' 32,55891"
AUA-396	-02 23' 14,91768"	-59 59' 32,00642"
AUA-397	-02 23' 15,84527"	-59 59' 31,33249"
AUA-398	-02 23' 16,58713"	-59 59' 30,90392"
AUA-399	-02 23' 16,89637"	-59 59' 30,65881"
AUA-400	-02 23' 17,32995"	-59 59' 29,98393"
AUA-401	-02 23' 17,08475"	-59 59' 29,06202"
AUA-402	-02 23' 16,28330"	-59 59' 28,38476"
AUA-403	-02 23' 14,67860"	-59 59' 27,95165"
AUA-404	-02 23' 13,38253"	-59 59' 27,58058"
AUA-405	-02 23' 13,25836"	-59 59' 26,93434"
AUA-406	-02 23' 13,38626"	-59 59' 25,67629"
AUA-407	-02 23' 13,75953"	-59 59' 24,26415"
AUA-408	-02 23' 13,70091"	-59 59' 22,66689"
AUA-409	-02 23' 14,07310"	-59 59' 21,80761"
AUA-410	-02 23' 15,18582"	-59 59' 21,19547"
AUA-411	-02 23' 16,97745"	-59 59' 20,76893"
AUA-412	-02 23' 17,57000"	-59 59' 20,76000"
AUA-413	-02 23' 23,79000"	-59 59' 27,07000"
AUA-414	-02 23' 26,40000"	-59 59' 35,45000"
AUA-415	-02 23' 27,67091"	-59 59' 37,36070"

Manaus-AM,

01 DEZ 2021

Wanderlêra H. Salgado do Nascimento  
Diretoria Técnica

Juliano Marcos Valente de Souza  
Diretor Presidente

REPRESENTAÇÃO  
01/12/2021  
Rouven Silve



## ANEXO DA LICENÇA DE OPERAÇÃO – L.O. Nº 246/2021 Fls.04

O INSTITUTO DE PROTEÇÃO AMBIENTAL DO AMAZONAS – IPAAM, no uso das atribuições que lhe confere a Lei nº 3.785 de 24 de Julho de 2012, expede a presente Licença que autoriza a:

**INTERESSADO: FH de Oliveira Peixoto Eireli**

**ENDEREÇO PARA CORRESPONDÊNCIA: Av. Prof. Paulo Graça, 2505, Tatumã Açu, Manaus-AM.**

**CNPJ/CPF: 15.809.486/0008-57**

**INSCRIÇÃO ESTADUAL: 05.422.929-4**

**FONE: (92) 99206-5990**

**FAX:**

**REGISTRO NO IPAAM: 1018.3001**

**PROCESSO No: 1626.2021**


### COORDENADAS GEOGRÁFICAS:


Setor Norte (CCN)		
AUA-81	-02 22' 07,38728"	-60 00' 54,82553"
AUA-82	-02 22' 07,90879"	-60 00' 56,10084"
AUA-83	-02 22' 07,96586"	-60 00' 56,68017"
AUA-84	-02 22' 09,07148"	-60 00' 57,02987"
AUA-85	-02 22' 09,82589"	-60 00' 58,30564"
AUA-86	-02 21' 30,55147"	-60 00' 57,59486"
AUA-87	-02 21' 28,49561"	-60 00' 58,02316"
AUA-88	-02 22' 10,40689"	-60 00' 58,94392"
AUA-89	-02 22' 11,18457"	-60 00' 59,18815"
AUA-90	-02 22' 12,64080"	-60 00' 59,53079"
AUA-91	-02 21' 25,84013"	-60 00' 57,08090"
AUA-92	-02 21' 26,06663"	-60 00' 55,62131"
AUA-93	-02 21' 17,23913"	-60 00' 54,31113"
AUA-94	-02 22' 12,64080"	-60 01' 00,47306"
AUA-95	-02 22' 12,56901"	-60 01' 01,52000"
AUA-96	-02 22' 13,02099"	-60 01' 02,01892"
AUA-97	-02 22' 13,13571"	-60 01' 02,88797"
AUA-98	-02 22' 13,01650"	-60 01' 04,27786"
AUA-99	-02 22' 12,08290"	-60 01' 05,26069"
AUA-100	-02 22' 11,32549"	-60 01' 05,49089"
AUA-101	-02 22' 11,20557"	-60 01' 07,22831"
AUA-102	-02 22' 11,32018"	-60 01' 08,15529"
AUA-103	-02 22' 11,31614"	-60 01' 10,18255"
AUA-104	-02 22' 11,08192"	-60 01' 11,10671"
AUA-105	-02 22' 00,76493"	-60 01' 10,76273"
AUA-106	-02 22' 00,77624"	-60 01' 10,56723"
AUA-107	-02 21' 59,96372"	-60 01' 09,23342"
AUA-108	-02 21' 58,27653"	-60 01' 08,53503"

Setor Oeste (CCW)		
AUA-416	-02 23' 26,33212"	-59 59' 36,94280"
AUA-417	-02 23' 25,59386"	-59 59' 35,52850"
AUA-418	-02 23' 24,48569"	-59 59' 33,80635"
AUA-419	-02 23' 21,82737"	-59 59' 35,33694"
AUA-420	-02 23' 20,28298"	-59 59' 35,64110"
AUA-421	-02 23' 18,73966"	-59 59' 35,39240"
AUA-422	-02 23' 16,27188"	-59 59' 34,22048"

Setor Leste (CCE)		
Ponto	Latitude (S)	Longitude (W)
AUA-423	-02 23' 15,21714"	-60 01' 27,33327"
AUA-424	-02 23' 21,74475"	-60 01' 28,70751"
AUA-425	-02 23' 22,13808"	-60 01' 28,52597"
AUA-426	-02 23' 23,62542"	-60 01' 28,84814"
AUA-427	-02 23' 24,50908"	-60 01' 28,66680"
AUA-428	-02 23' 24,72933"	-60 01' 28,96013"
AUA-429	-02 23' 25,41893"	-60 01' 28,29485"
AUA-430	-02 23' 25,64317"	-60 01' 28,07267"
AUA-431	-02 23' 26,06158"	-60 01' 27,48965"
AUA-432	-02 23' 26,31830"	-60 01' 26,18165"
AUA-433	-02 23' 26,65708"	-60 01' 24,62392"
AUA-434	-02 23' 26,58431"	-60 01' 23,69616"
AUA-435	-02 23' 26,17651"	-60 01' 22,43381"
AUA-436	-02 23' 26,02922"	-60 01' 21,46881"
AUA-437	-02 23' 26,74092"	-60 01' 19,94891"
AUA-438	-02 23' 28,08538"	-60 01' 19,09813"
AUA-439	-02 23' 29,39174"	-60 01' 18,65542"
AUA-440	-02 23' 32,11474"	-60 01' 18,58653"

Manaus-AM, 01 DEZ 2021

  
Wanderlêia H. Salgado do Nascimento  
Diretora Técnica

  
Juliano Marcos Valente de Souza  
Diretor Presidente

RESEMI ORIGINAL  
01/12/2021  
Rouven Sillo



**AMAZONAS**  
GOVERNO DO ESTADO

## ANEXO DA LICENÇA DE OPERAÇÃO – L.O. Nº 246/2021 Fls.05

O INSTITUTO DE PROTEÇÃO AMBIENTAL DO AMAZONAS – IPAAM, no uso das atribuições que lhe confere a Lei nº 3.785 de 24 de Julho de 2012, expede a presente Licença que autoriza a:

**INTERESSADO: FH de Oliveira Peixoto Eireli**

**ENDEREÇO PARA CORRESPONDÊNCIA: Av. Prof. Paulo Graça, 2505, Tatumã Açú, Manaus-AM.**

**CNPJ/CPF: 15.809.486/0008-57**

**INSCRIÇÃO ESTADUAL: 05.422.929-4**

**FONE: (92) 99206-5990**

**FAX:**

**REGISTRO NO IPAAM: 1018.3001**

**PROCESSO No: 1626.2021**

### COORDENADAS GEOGRÁFICAS:


Setor Norte (CCN)		
AUA-109	-02 21' 56,35365"	-60 01' 09,22630"
AUA-110	-02 21' 55,01396"	-60 01' 09,45535"
AUA-111	-02 21' 54,25724"	-60 01' 09,33801"
AUA-112	-02 21' 53,95281"	-60 01' 08,81745"
AUA-113	-02 21' 51,96662"	-60 01' 08,64508"
AUA-114	-02 21' 49,99642"	-60 01' 05,47563"
AUA-115	-02 21' 48,71151"	-60 01' 03,33412"
AUA-116	-02 21' 46,39868"	-60 01' 01,27827"
AUA-117	-02 21' 41,94433"	-60 01' 00,25034"


Setor Oeste (CCW)		
Ponto	Latitude (S)	Longitude (W)
AUA-118	-02 22' 37,78324"	-60 00' 23,31676"
AUA-119	-02 22' 37,14885"	-60 00' 22,32022"
AUA-120	-02 22' 33,56758"	-60 00' 22,12893"
AUA-121	-02 22' 32,14630"	-60 00' 22,61758"
AUA-122	-02 22' 30,78775"	-60 00' 22,61493"
AUA-123	-02 22' 29,55355"	-60 00' 22,18251"
AUA-124	-02 22' 28,90580"	-60 00' 22,08208"
AUA-125	-02 22' 42,47458"	-60 00' 25,36171"
AUA-126	-02 23' 27,67091"	-59 59' 37,36070"
AUA-127	-02 23' 26,33212"	-59 59' 36,94280"
AUA-128	-02 22' 41,63254"	-60 00' 24,27909"
AUA-129	-02 22' 41,75283"	-60 00' 20,85080"
AUA-130	-02 22' 41,45211"	-60 00' 23,37691"
AUA-131	-02 22' 42,89560"	-60 00' 22,53487"
AUA-132	-02 22' 42,89560"	-60 00' 21,27182"

Setor Leste (CCE)		
AUA-441	-02 23' 33,75511"	-60 01' 18,99788"
AUA-442	-02 23' 35,43271"	-60 01' 19,44641"
AUA-443	-02 23' 37,59490"	-60 01' 20,04430"
AUA-444	-02 23' 39,08665"	-60 01' 20,15852"
AUA-445	-02 23' 40,98936"	-60 01' 19,93960"
AUA-446	-02 23' 43,41500"	-60 01' 19,35066"
AUA-447	-02 23' 45,16880"	-60 01' 18,98302"
AUA-448	-02 23' 45,36808"	-60 01' 31,41349"
AUA-449	-02 23' 43,98690"	-60 01' 31,96737"
AUA-450	-02 23' 42,94032"	-60 01' 33,07848"
AUA-451	-02 23' 42,23009"	-60 01' 33,85629"
AUA-452	-02 23' 40,99488"	-60 01' 36,04306"
AUA-453	-02 23' 39,79983"	-60 01' 36,78283"
AUA-454	-02 23' 39,09135"	-60 01' 36,67013"
AUA-455	-02 23' 38,00945"	-60 01' 36,77933"
AUA-456	-02 23' 37,29900"	-60 01' 37,66846"
AUA-457	-02 23' 37,29679"	-60 01' 38,78159"
AUA-458	-02 23' 37,36839"	-60 01' 40,30303"
AUA-459	-02 23' 38,18737"	-60 01' 41,12094"
AUA-460	-02 23' 38,82043"	-60 01' 41,64165"
AUA-461	-02 23' 40,34495"	-60 01' 44,05644"
AUA-462	-02 23' 41,68311"	-60 01' 46,39666"
AUA-463	-02 23' 42,09187"	-60 01' 47,17667"
AUA-464	-02 23' 42,34901"	-60 01' 49,18083"
AUA-465	-02 23' 41,11173"	-60 01' 52,40654"
AUA-466	-02 23' 38,79555"	-60 01' 54,22015"
AUA-467	-02 23' 36,55536"	-60 01' 55,32892"

Manaus-AM,

01 DEZ 2021

  
Wanderléia H. Salgado do Nascimento  
Diretoria Técnica

  
Juliano Marcos Valente de Souza  
Diretor-Presidente

RECEBIDA AMBICIONAL  
em 01/12/2021  
Rouso S. Lino



**AMAZONAS**  
GOVERNO DO ESTADO

## ANEXO DA LICENÇA DE OPERAÇÃO – L.O. Nº 246/2021 Fls.06

O INSTITUTO DE PROTEÇÃO AMBIENTAL DO AMAZONAS – IPAAM, no uso das atribuições que lhe confere a Lei nº 3.785 de 24 de Julho de 2012, expede a presente Licença que autoriza a:

**INTERESSADO: FH de Oliveira Peixoto Eireli**

**ENDEREÇO PARA CORRESPONDÊNCIA:** Av. Prof. Paulo Graça, 2505, Tatumã Açu, Manaus-AM.

**CNPJ/CPF:** 15.809.486/0008-57

**INSCRIÇÃO ESTADUAL:** 05.422.929-4

**FONE:** (92) 99206-5990

**FAX:**

**REGISTRO NO IPAAM:** 1018.3001

**PROCESSO No:** 1626.2021

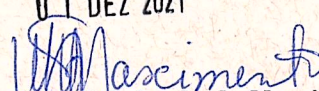
### COORDENADAS GEOGRÁFICAS:


Setor Oeste (CCW)		
AUA-133	-02 22' 40,54993"	-60 00' 21,81313"
AUA-134	-02 22' 39,10644"	-60 00' 22,89574"
AUA-135	-02 22' 38,50498"	-60 00' 23,25662"
AUA-136	-02 22' 28,24209"	-60 00' 17,83121"
AUA-137	-02 22' 30,34224"	-60 00' 16,70660"
AUA-138	-02 22' 32,52512"	-60 00' 15,77536"
AUA-139	-02 22' 31,83984"	-60 00' 13,54818"
AUA-140	-02 22' 29,16302"	-60 00' 14,13374"
AUA-141	-02 22' 26,35756"	-60 00' 14,74743"
AUA-142	-02 22' 26,02999"	-60 00' 13,30459"
AUA-143	-02 22' 26,54579"	-60 00' 13,02371"
AUA-144	-02 22' 28,02844"	-60 00' 12,71946"
AUA-145	-02 22' 29,81926"	-60 00' 12,72296"
AUA-146	-02 22' 32,53721"	-60 00' 12,29827"
AUA-147	-02 22' 33,83595"	-60 00' 11,31794"
AUA-148	-02 22' 34,57965"	-60 00' 09,96795"
AUA-149	-02 22' 34,29707"	-60 00' 09,71204"
AUA-150	-02 22' 34,04009"	-60 00' 09,30515"
AUA-151	-02 22' 33,63320"	-60 00' 09,02676"
AUA-152	-02 22' 33,16207"	-60 00' 09,17666"
AUA-153	-02 22' 32,73377"	-60 00' 09,06959"
AUA-154	-02 22' 32,47679"	-60 00' 08,81261"
AUA-155	-02 22' 32,75518"	-60 00' 08,40572"
AUA-156	-02 22' 32,77660"	-60 00' 07,93458"
AUA-157	-02 22' 32,81943"	-60 00' 07,44204"
AUA-158	-02 22' 33,31198"	-60 00' 07,39921"
AUA-159	-02 22' 33,61179"	-60 00' 06,82100"
AUA-160	-02 22' 33,37622"	-60 00' 05,92156"
AUA-161	-02 22' 32,77660"	-60 00' 05,21486"

Setor Leste (CCE)		
AUA-468	-02 23' 32,15421"	-60 01' 55,20899"
AUA-469	-02 23' 30,62514"	-60 01' 55,09468"
AUA-470	-02 23' 29,76879"	-60 01' 54,31380"
AUA-471	-02 23' 29,66131"	-60 01' 52,08730"
AUA-472	-02 23' 29,33208"	-60 01' 48,82142"
AUA-473	-02 23' 29,44846"	-60 01' 46,55826"
AUA-474	-02 23' 29,60030"	-60 01' 45,22278"
AUA-475	-02 23' 29,90106"	-60 01' 44,03601"
AUA-476	-02 23' 29,49201"	-60 01' 43,40444"
AUA-477	-02 23' 29,68166"	-60 01' 41,80929"
AUA-478	-02 23' 29,16189"	-60 01' 40,58383"
AUA-479	-02 23' 28,27007"	-60 01' 38,87526"
AUA-480	-02 23' 26,18314"	-60 01' 37,94356"
AUA-481	-02 23' 25,06363"	-60 01' 38,20111"
AUA-482	-02 23' 22,86267"	-60 01' 38,34521"
AUA-483	-02 23' 21,63141"	-60 01' 38,52833"
AUA-484	-02 23' 20,21403"	-60 01' 38,52555"
AUA-485	-02 23' 19,43096"	-60 01' 38,41271"
AUA-486	-02 23' 18,54449"	-60 01' 37,96561"
AUA-487	-02 23' 17,19948"	-60 01' 39,92903"
AUA-488	-02 23' 16,90141"	-60 01' 41,75905"
AUA-489	-02 23' 17,34002"	-60 01' 43,29762"
AUA-490	-02 23' 16,71245"	-60 01' 44,24831"
AUA-491	-02 23' 16,16061"	-60 01' 44,13739"
AUA-492	-02 23' 15,09559"	-60 01' 42,96371"
AUA-493	-02 23' 14,21272"	-60 01' 42,74231"
AUA-494	-02 23' 11,82116"	-60 01' 42,37150"
AUA-495	-02 23' 09,31860"	-60 01' 42,29336"
AUA-496	-02 23' 05,85250"	-60 01' 45,54504"

Manaus-AM,

01 DEZ 2021

  
Wanderleia H. Salgado do Nascimento  
Diretoria Técnica

  
Juliano Marcos Valente de Souza  
Diretor Presidente

REPRODUCTION ORIGINAL  
01/12/2021  
Lousa Sábio



**AMAZONAS**  
GOVERNO DO ESTADO

## ANEXO DA LICENÇA DE OPERAÇÃO – L.O. Nº 246/2021 Fls.07

O INSTITUTO DE PROTEÇÃO AMBIENTAL DO AMAZONAS – IPAAM, no uso das atribuições que lhe confere a Lei nº 3.785 de 24 de Julho de 2012, expede a presente Licença que autoriza a:

**INTERESSADO: FH de Oliveira Peixoto Eireli**

**ENDEREÇO PARA CORRESPONDÊNCIA:** Av. Prof. Paulo Graça, 2505, Tarumã Açu, Manaus-AM.

**CNPJ/CPF:** 15.809.486/0008-57

**INSCRIÇÃO ESTADUAL:** 05.422.929-4

**FONE:** (92) 99206-5990

**FAX:**

**REGISTRO NO IPAAM:** 1018.3001

**PROCESSO No:** 1626.2021

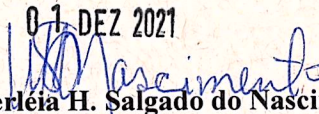
**COORDENADAS GEOGRÁFICAS:**


Setor Oeste (CCW)		
AUA-162	-02 22' 32,41254"	-60 00' 04,50816"
AUA-163	-02 22' 32,94792"	-60 00' 03,90854"
AUA-164	-02 22' 33,24773"	-60 00' 03,80146"
AUA-165	-02 22' 33,71887"	-60 00' 04,22976"
AUA-166	-02 22' 34,19000"	-60 00' 04,33684"
AUA-167	-02 22' 34,29707"	-60 00' 03,78005"
AUA-168	-02 22' 34,66113"	-60 00' 03,50165"
AUA-169	-02 22' 35,34642"	-60 00' 03,52306"
AUA-170	-02 22' 35,86038"	-60 00' 03,41599"
AUA-171	-02 22' 36,78123"	-60 00' 03,54448"
AUA-172	-02 22' 37,78774"	-60 00' 03,80146"
AUA-173	-02 22' 38,43020"	-60 00' 03,69439"
AUA-174	-02 22' 38,94416"	-60 00' 03,88712"
AUA-175	-02 22' 39,75794"	-60 00' 04,22976"
AUA-176	-02 22' 40,29332"	-60 00' 04,42250"
AUA-177	-02 22' 41,04285"	-60 00' 04,22976"
AUA-178	-02 22' 42,22068"	-60 00' 03,60872"
AUA-179	-02 22' 43,71974"	-60 00' 03,00910"
AUA-180	-02 22' 46,34095"	-60 00' 01,97261"
AUA-181	-02 22' 45,92978"	-60 00' 01,09887"
AUA-182	-02 22' 45,46722"	-60 00' 00,68770"
AUA-183	-02 22' 45,98118"	-59 59' 59,50558"
AUA-184	-02 22' 45,26163"	-59 59' 58,27207"
AUA-185	-02 22' 44,33650"	-59 59' 58,27207"
AUA-186	-02 22' 43,00019"	-59 59' 59,81396"
AUA-187	-02 22' 41,71528"	-60 00' 00,99608"
AUA-188	-02 22' 39,96781"	-60 00' 00,84189"
AUA-189	-02 22' 39,04267"	-60 00' 00,22513"
AUA-190	-02 22' 38,58010"	-59 59' 58,99162"


Setor Leste (CCE)		
AUA-497	-02 23' 03,12293"	-60 01' 48,57849"
AUA-498	-02 22' 48,46298"	-60 01' 37,54645"
AUA-499	-02 22' 48,93417"	-60 01' 37,67021"
AUA-500	-02 22' 50,01625"	-60 01' 37,95440"
AUA-501	-02 22' 50,35097"	-60 01' 38,21781"
AUA-502	-02 22' 51,97276"	-60 01' 39,49407"
AUA-503	-02 22' 53,67371"	-60 01' 40,83263"
AUA-504	-02 22' 56,76276"	-60 01' 42,33182"
AUA-505	-02 22' 57,48123"	-60 01' 42,68052"
AUA-506	-02 22' 59,55289"	-60 01' 42,90544"
AUA-507	-02 23' 01,64783"	-60 01' 50,04008"
AUA-508	-02 22' 58,83215"	-60 01' 51,81163"
AUA-509	-02 22' 57,01540"	-60 01' 53,64848"
AUA-510	-02 22' 56,05247"	-60 01' 54,08828"
AUA-511	-02 22' 53,12822"	-60 01' 54,63465"
AUA-512	-02 22' 47,39293"	-60 01' 54,62336"
AUA-513	-02 22' 45,80266"	-60 01' 54,21533"
AUA-514	-02 22' 44,91579"	-60 01' 53,62466"
AUA-515	-02 22' 44,62183"	-60 01' 52,59345"
AUA-516	-02 22' 44,40260"	-60 01' 51,19431"
AUA-517	-02 23' 01,44138"	-60 01' 42,20979"
AUA-518	-02 22' 45,14682"	-60 01' 49,09770"
AUA-519	-02 22' 44,82172"	-60 01' 45,12178"
AUA-520	-02 22' 44,71430"	-60 01' 43,31796"
AUA-521	-02 22' 44,64514"	-60 01' 40,88849"
AUA-522	-02 22' 45,05501"	-60 01' 39,45378"
AUA-523	-02 22' 45,61202"	-60 01' 38,46106"
AUA-524	-02 22' 46,72324"	-60 01' 37,87432"
AUA-525	-02 23' 03,48056"	-60 01' 40,15253"

Manaus-AM,


01 DEZ 2021

  
Wanderleia H. Salgado do Nascimento  
Diretoria Técnica

  
Juliano Marcos Valente de Souza  
Diretor Presidente







**AMAZONAS**  
GOVERNO DO ESTADO

## ANEXO DA LICENÇA DE OPERAÇÃO – L.O. Nº 246/2021 Fls.08

O INSTITUTO DE PROTEÇÃO AMBIENTAL DO AMAZONAS – IPAAM, no uso das atribuições que lhe confere a Lei nº 3.785 de 24 de Julho de 2012, expede a presente Licença que autoriza a:

**INTERESSADO: FH de Oliveira Peixoto Eireli**

**ENDEREÇO PARA CORRESPONDÊNCIA: Av. Prof. Paulo Graça, 2505, Tarumã Açu, Manaus-AM.**

**CNPJ/CPF: 15.809.486/0008-57**

**INSCRIÇÃO ESTADUAL: 05.422.929-4**

**FONE: (92) 99206-5990**

**FAX:**

**REGISTRO NO IPAAM: 1018.3001**

**PROCESSO No: 1626.2021**

### COORDENADAS GEOGRÁFICAS:

Setor Oeste (CCW)		
AUA-191	-02 22' 38,83709"	-59 59' 57,08995"
AUA-192	-02 22' 39,19686"	-59 59' 54,87991"
AUA-193	-02 22' 37,70637"	-59 59' 55,59946"
AUA-194	-02 22' 36,01029"	-59 59' 56,26761"
AUA-195	-02 22' 35,39353"	-59 59' 55,59946"
AUA-196	-02 22' 35,85610"	-59 59' 55,18829"
AUA-197	-02 22' 37,75776"	-59 59' 54,36595"
AUA-198	-02 22' 38,83709"	-59 59' 54,00617"
AUA-199	-02 22' 39,60803"	-59 59' 53,85198"
AUA-200	-02 22' 40,98974"	-59 59' 53,08832"
AUA-201	-02 22' 41,50370"	-59 59' 52,36020"
AUA-202	-02 22' 42,91710"	-59 59' 52,01756"
AUA-203	-02 22' 43,17408"	-59 59' 50,60416"
AUA-204	-02 22' 43,90220"	-59 59' 49,19076"
AUA-205	-02 22' 44,84446"	-59 59' 48,37699"
AUA-206	-02 22' 45,57258"	-59 59' 47,86302"
AUA-207	-02 22' 46,77183"	-59 59' 47,77736"
AUA-208	-02 22' 47,28579"	-59 59' 47,60604"
AUA-209	-02 22' 47,32862"	-59 59' 46,74943"
AUA-210	-02 22' 47,75692"	-59 59' 46,32113"
AUA-211	-02 22' 48,61353"	-59 59' 45,20754"
AUA-212	-02 22' 49,21315"	-59 59' 44,00830"
AUA-213	-02 22' 49,76995"	-59 59' 42,80905"
AUA-214	-02 22' 49,81278"	-59 59' 41,35282"
AUA-215	-02 22' 49,94127"	-59 59' 39,81093"
AUA-216	-02 22' 49,80327"	-59 59' 38,71257"
AUA-217	-02 22' 48,50250"	-59 59' 40,73719"
AUA-218	-02 22' 46,33865"	-59 59' 42,02299"
AUA-219	-02 22' 44,85709"	-59 59' 41,77440"
AUA-220	-02 22' 43,19438"	-59 59' 39,43687"


Setor Leste (CCE)		
AUA-526	-02 23' 04,22352"	-60 01' 38,68166"
AUA-527	-02 23' 04,16683"	-60 01' 37,00160"
AUA-528	-02 23' 04,05017"	-60 01' 35,75522"
AUA-529	-02 23' 04,08442"	-60 01' 34,19078"
AUA-530	-02 23' 04,08735"	-60 01' 32,71846"
AUA-531	-02 23' 04,16310"	-60 01' 31,83521"
AUA-532	-02 23' 04,26722"	-60 01' 30,87374"
AUA-533	-02 23' 03,68814"	-60 01' 28,77920"
AUA-534	-02 23' 03,02445"	-60 01' 27,60004"
AUA-535	-02 23' 01,54482"	-60 01' 27,37629"
AUA-536	-02 23' 00,21196"	-60 01' 27,77857"
AUA-537	-02 22' 58,58031"	-60 01' 29,57896"
AUA-538	-02 22' 57,27420"	-60 01' 32,50755"
AUA-539	-02 22' 55,92455"	-60 01' 34,13543"
AUA-540	-02 22' 56,06926"	-60 01' 20,21799"
AUA-541	-02 22' 56,11760"	-60 01' 19,95643"
AUA-542	-02 22' 57,69565"	-60 01' 16,85474"
AUA-543	-02 22' 50,71558"	-60 01' 33,60110"
AUA-544	-02 22' 51,24603"	-60 01' 31,79692"
AUA-545	-02 22' 52,36209"	-60 01' 29,87741"
AUA-546	-02 22' 54,53753"	-60 01' 25,10657"
AUA-547	-02 22' 55,59771"	-60 01' 21,84759"
AUA-548	-02 22' 58,89811"	-60 01' 16,16762"
AUA-549	-02 23' 08,34597"	-60 01' 22,17990"
AUA-550	-02 22' 44,40400"	-60 01' 50,49495"
AUA-551	-02 22' 54,38512"	-60 01' 35,02468"
AUA-552	-02 22' 54,36911"	-60 01' 35,01911"
AUA-553	-02 22' 53,11142"	-60 01' 35,76044"
AUA-554	-02 22' 52,58422"	-60 01' 35,93410"
AUA-555	-02 22' 51,12166"	-60 01' 35,46536"

Manaus-AM,

01 DEZ 2021

*Wanderléia H. Salgado do Nascimento*  
**Wanderléia H. Salgado do Nascimento**  
Diretoria Técnica

*Juliano Marcos Valente de Souza*  
**Juliano Marcos Valente de Souza**  
Diretor Presidente



## ANEXO DA LICENÇA DE OPERAÇÃO – L.O. Nº 246/2021 Fls.08

O INSTITUTO DE PROTEÇÃO AMBIENTAL DO AMAZONAS – IPAAM, no uso das atribuições que lhe confere a Lei nº 3.785 de 24 de Julho de 2012, expede a presente Licença que autoriza a:

**INTERESSADO: FH de Oliveira Peixoto Eireli**

**ENDEREÇO PARA CORRESPONDÊNCIA:** Av. Prof. Paulo Graça, 2505, Tarumã Açu, Manaus-AM.

**CNPJ/CPF:** 15.809.486/0008-57

**INSCRIÇÃO ESTADUAL:** 05.422.929-4

**FONE:** (92) 99206-5990

**FAX:**

**REGISTRO NO IPAAM:** 1018.3001

**PROCESSO No:** 1626.2021

### COORDENADAS GEOGRÁFICAS:


Setor Oeste (CCW)		
AUA-221	-02 22' 43,38229"	-59 59' 38,08582"
AUA-222	-02 22' 44,37322"	-59 59' 36,61345"
AUA-223	-02 22' 44,56209"	-59 59' 34,77096"
AUA-224	-02 22' 43,26808"	-59 59' 33,35560"
AUA-225	-02 22' 41,54061"	-59 59' 32,55367"
AUA-226	-02 22' 40,42836"	-59 59' 32,92007"
AUA-227	-02 22' 37,09494"	-59 59' 33,69282"
AUA-228	-02 22' 33,51000"	-59 59' 34,01234"
AUA-229	-02 22' 33,14033"	-59 59' 33,58162"
AUA-230	-02 22' 32,89889"	-59 59' 30,75545"
AUA-231	-02 22' 34,63095"	-59 59' 29,22311"
AUA-232	-02 22' 37,22802"	-59 59' 27,44673"
AUA-233	-02 22' 38,91727"	-59 59' 26,48884"
AUA-234	-02 22' 42,78892"	-59 59' 25,79897"
AUA-235	-02 22' 46,80385"	-59 59' 25,25390"
AUA-236	-02 22' 49,46133"	-59 59' 24,15334"
AUA-237	-02 22' 51,68656"	-59 59' 23,05194"
AUA-238	-02 22' 53,74894"	-59 59' 21,51497"
AUA-239	-02 22' 54,54414"	-59 59' 23,46750"
AUA-240	-02 22' 57,80503"	-59 59' 31,47426"
AUA-241	-02 22' 56,91508"	-59 59' 33,44350"
AUA-242	-02 22' 55,98736"	-59 59' 34,17885"
AUA-243	-02 22' 54,50508"	-59 59' 34,29883"
AUA-244	-02 22' 51,72625"	-59 59' 34,29344"
AUA-245	-02 22' 51,35417"	-59 59' 35,09129"
AUA-246	-02 22' 54,09581"	-59 59' 35,44224"
AUA-247	-02 22' 56,87978"	-59 59' 35,74205"
AUA-248	-02 22' 57,86487"	-59 59' 35,78488"


Setor Central I(SCC1)		
Ponto	Latitude (S)	Longitude (W)
AUA-556	-02 22' 43,40430"	-60 02' 00,07571"
AUA-557	-02 22' 42,66539"	-60 02' 01,03298"
AUA-558	-02 22' 41,98385"	-60 02' 01,65199"
AUA-559	-02 22' 40,96305"	-60 02' 01,81916"
AUA-560	-02 22' 39,65946"	-60 02' 01,64740"
AUA-561	-02 22' 38,52720"	-60 02' 00,85563"
AUA-562	-02 22' 37,34015"	-60 01' 59,10503"
AUA-563	-02 22' 37,06533"	-60 01' 57,05132"
AUA-564	-02 22' 37,06521"	-60 01' 57,05037"
AUA-565	-02 22' 37,06085"	-60 01' 57,01785"
AUA-566	-02 22' 35,67046"	-60 01' 55,29581"
AUA-567	-02 22' 35,66986"	-60 01' 55,29506"
AUA-568	-02 22' 34,23323"	-60 01' 53,51576"
AUA-569	-02 22' 30,72665"	-60 01' 49,33559"
AUA-570	-02 22' 29,59227"	-60 01' 48,07407"
AUA-571	-02 22' 28,06854"	-60 01' 46,11582"
AUA-572	-02 22' 26,83454"	-60 01' 44,66884"
AUA-573	-02 22' 26,49481"	-60 01' 30,84930"
AUA-574	-02 22' 28,66885"	-60 01' 29,36768"
AUA-575	-02 22' 43,69080"	-60 01' 58,55359"
AUA-576	-02 22' 33,26583"	-60 01' 26,89534"
AUA-577	-02 22' 40,52753"	-60 01' 24,31546"
AUA-578	-02 22' 42,11444"	-60 01' 24,54416"
AUA-579	-02 22' 43,01938"	-60 01' 25,61744"
AUA-580	-02 22' 43,11346"	-60 01' 25,93165"

Manaus-AM, 01 DEZ 2021

Wanderléia H. Salgado do Nascimento  
Diretoria Técnica

Juliano Marcos Valente de Souza  
Diretor Presidente





## ANEXO DA LICENÇA DE OPERAÇÃO – L.O. Nº 246/2021 Fls.09

O INSTITUTO DE PROTEÇÃO AMBIENTAL DO AMAZONAS – IPAAM, no uso das atribuições que lhe confere a Lei nº 3.785 de 24 de Julho de 2012, expede a presente Licença que autoriza a:

**INTERESSADO: FH de Oliveira Peixoto Eireli**

**ENDEREÇO PARA CORRESPONDÊNCIA:** Av. Prof. Paulo Graça, 2505, Tarumã Açu, Manaus-AM.

**CNPJ/CPF:** 15.809.486/0008-57

**INSCRIÇÃO ESTADUAL:** 05.422.929-4

**FONE:** (92) 99206-5990

**FAX:**

**REGISTRO NO IPAAM:** 1018.3001

**PROCESSO No:** 1626.2021

### COORDENADAS GEOGRÁFICAS:

Setor Oeste (CCW)		
AUA-249	-02 22' 59,27827"	-59 59' 36,29884"
AUA-250	-02 23' 00,47752"	-59 59' 36,68431"
AUA-251	-02 23' 01,24847"	-59 59' 38,01205"
AUA-252	-02 23' 01,50545"	-59 59' 39,38262"
AUA-253	-02 23' 02,36206"	-59 59' 39,63961"
AUA-254	-02 23' 02,53338"	-59 59' 38,48319"
AUA-255	-02 23' 02,66187"	-59 59' 37,36960"
AUA-256	-02 23' 02,57621"	-59 59' 36,89847"
AUA-257	-02 23' 02,83319"	-59 59' 36,21318"
AUA-258	-02 23' 03,17741"	-59 59' 35,74621"
AUA-259	-02 23' 05,76144"	-59 59' 36,20016"
AUA-260	-02 23' 06,83116"	-59 59' 35,28698"
AUA-261	-02 23' 08,74377"	-59 59' 34,84261"
AUA-262	-02 23' 10,32849"	-59 59' 35,09959"
AUA-263	-02 23' 13,06963"	-59 59' 35,65639"
AUA-264	-02 23' 14,74001"	-59 59' 36,04186"
AUA-265	-02 23' 16,45322"	-59 59' 36,76998"
AUA-266	-02 23' 17,15564"	-59 59' 37,86839"
AUA-267	-02 23' 18,05508"	-59 59' 38,33096"
AUA-268	-02 23' 18,95451"	-59 59' 38,89632"
AUA-269	-02 23' 19,75116"	-59 59' 39,59017"
AUA-270	-02 23' 20,34221"	-59 59' 40,36112"
AUA-271	-02 23' 20,93327"	-59 59' 41,80022"
AUA-272	-02 23' 21,34444"	-59 59' 42,33988"
AUA-273	-02 23' 21,85841"	-59 59' 41,23486"
AUA-274	-02 23' 22,37237"	-59 59' 40,23263"
AUA-275	-02 23' 22,65505"	-59 59' 39,43598"
AUA-276	-02 23' 22,91203"	-59 59' 38,63934"
AUA-277	-02 23' 23,50309"	-59 59' 37,79130"


Setor Central 1(SCC1)		
AUA-581	-02 22' 43,52624"	-60 01' 27,31029"
AUA-582	-02 22' 42,55766"	-60 01' 29,73337"
AUA-583	-02 22' 40,14635"	-60 01' 31,91588"
AUA-584	-02 22' 39,53521"	-60 01' 32,44919"
AUA-585	-02 22' 39,47320"	-60 01' 32,47913"
AUA-586	-02 22' 36,77296"	-60 01' 34,79989"
AUA-587	-02 22' 36,55764"	-60 01' 35,00447"
AUA-588	-02 22' 35,97067"	-60 01' 35,49851"
AUA-589	-02 22' 33,75460"	-60 01' 37,66775"
AUA-590	-02 22' 32,89905"	-60 01' 40,26025"
AUA-591	-02 22' 32,85637"	-60 01' 41,07562"
AUA-592	-02 22' 32,89684"	-60 01' 41,36939"
AUA-593	-02 22' 32,89512"	-60 01' 42,23407"
AUA-594	-02 22' 33,28803"	-60 01' 44,20868"
AUA-595	-02 22' 34,19251"	-60 01' 45,50755"
AUA-596	-02 22' 35,15256"	-60 01' 47,37049"
AUA-597	-02 22' 36,56424"	-60 01' 50,19303"
AUA-598	-02 22' 37,24354"	-60 01' 50,70192"
AUA-599	-02 22' 39,60535"	-60 01' 51,88652"
AUA-600	-02 22' 31,11064"	-60 01' 27,34227"
AUA-601	-02 22' 40,69400"	-60 01' 52,76668"
AUA-602	-02 22' 40,97385"	-60 01' 52,99293"
AUA-603	-02 22' 42,22546"	-60 01' 54,20826"
AUA-604	-02 22' 43,35335"	-60 01' 57,19944"


Setor Central 2(SCC2)		
Ponto	Latitude (S)	Longitude (W)
AUA-605	-02 22' 16,69774"	-60 01' 01,78245"
AUA-606	-02 22' 17,98902"	-60 00' 58,93487"

Manaus-AM, 01 DEZ 2021

Wanderléia H. Salgado do Nascimento  
Diretoria Técnica

Juliano Marcos Valente de Souza  
Diretor-Presidente





## ANEXO DA LICENÇA DE OPERAÇÃO – L.O. Nº 246/2021 Fls.10

O INSTITUTO DE PROTEÇÃO AMBIENTAL DO AMAZONAS – IPAAM, no uso das atribuições que lhe confere a Lei nº 3.785 de 24 de Julho de 2012, expede a presente Licença que autoriza a:

**INTERESSADO: FH de Oliveira Peixoto Eireli**

**ENDEREÇO PARA CORRESPONDÊNCIA:** Av. Prof. Paulo Graça, 2505, Tarumã Açu, Manaus-AM.

**CNPJ/CPF:** 15.809.486/0008-57

**INSCRIÇÃO ESTADUAL:** 05.422.929-4

**FONE:** (92) 99206-5990

**FAX:**

**REGISTRO NO IPAAM:** 1018.3001

**PROCESSO No:** 1626.2021

### COORDENADAS GEOGRÁFICAS:

Setor Oeste (CCW)		
AUA-278	-02 23' 23,91426"	-59 59' 36,96896"
AUA-279	-02 23' 25,04498"	-59 59' 36,94326"
AUA-280	-02 23' 26,07291"	-59 59' 37,12315"
AUA-281	-02 23' 26,58687"	-59 59' 37,48292"
AUA-282	-02 23' 27,86003"	-59 59' 37,64504"
AUA-283	-02 23' 34,10291"	-59 59' 47,00136"
AUA-284	-02 23' 34,40554"	-59 59' 48,19435"
AUA-285	-02 23' 34,57686"	-59 59' 49,39360"
AUA-286	-02 23' 34,85098"	-59 59' 50,38726"
AUA-287	-02 23' 35,34781"	-59 59' 51,50085"
AUA-288	-02 23' 36,23868"	-59 59' 53,36825"
AUA-289	-02 23' 36,64985"	-59 59' 54,77308"
AUA-290	-02 23' 37,16381"	-59 59' 56,10939"
AUA-291	-02 23' 37,45506"	-59 59' 56,72615"
AUA-292	-02 23' 38,24314"	-59 59' 56,28071"
AUA-293	-02 23' 38,65431"	-59 59' 55,92094"
AUA-294	-02 23' 39,03921"	-59 59' 56,67247"
AUA-295	-02 23' 38,62804"	-59 59' 57,37488"
AUA-296	-02 23' 36,26381"	-59 59' 57,30635"
AUA-297	-02 23' 33,76252"	-59 59' 57,11790"
AUA-298	-02 23' 33,09437"	-59 59' 56,82665"
AUA-299	-02 23' 32,59097"	-59 59' 56,53626"
AUA-300	-02 23' 32,31257"	-59 59' 55,61541"
AUA-301	-02 23' 31,94851"	-59 59' 54,41616"
AUA-302	-02 23' 31,34889"	-59 59' 53,90220"
AUA-303	-02 23' 30,53511"	-59 59' 53,88079"
AUA-304	-02 23' 29,93549"	-59 59' 54,09494"
AUA-305	-02 23' 29,25020"	-59 59' 54,75881"
AUA-306	-02 23' 29,37869"	-59 59' 55,48692"


Setor Central 1(SCC1)		
AUA-607	-02 22' 18,89749"	-60 00' 57,42344"
AUA-608	-02 22' 19,91333"	-60 00' 56,56075"
AUA-609	-02 22' 21,44519"	-60 00' 55,72170"
AUA-610	-02 22' 24,00947"	-60 00' 54,83941"
AUA-611	-02 22' 26,11216"	-60 00' 53,83472"
AUA-612	-02 22' 27,14183"	-60 00' 53,67887"
AUA-613	-02 22' 29,80100"	-60 00' 53,85301"
AUA-614	-02 22' 31,83154"	-60 00' 55,43121"
AUA-615	-02 22' 31,93620"	-60 00' 57,44905"
AUA-616	-02 22' 32,29616"	-60 00' 58,56665"
AUA-617	-02 22' 32,87488"	-60 00' 58,96411"
AUA-618	-02 22' 33,99858"	-60 00' 58,49794"
AUA-619	-02 22' 34,75910"	-60 00' 58,53545"
AUA-620	-02 22' 35,89112"	-60 00' 59,65974"
AUA-621	-02 22' 35,04335"	-60 01' 01,31025"
AUA-622	-02 22' 34,60529"	-60 01' 03,03879"
AUA-623	-02 22' 34,24060"	-60 01' 04,29909"
AUA-624	-02 22' 34,41983"	-60 01' 05,23620"
AUA-625	-02 22' 34,41826"	-60 01' 06,02884"
AUA-626	-02 22' 34,23680"	-60 01' 06,20863"
AUA-627	-02 22' 33,31384"	-60 01' 05,90057"
AUA-628	-02 22' 33,25954"	-60 01' 05,88244"
AUA-629	-02 22' 32,20942"	-60 01' 05,77230"
AUA-630	-02 22' 30,72581"	-60 01' 05,08483"
AUA-631	-02 22' 29,82314"	-60 01' 03,67793"
AUA-632	-02 22' 28,59470"	-60 01' 02,16229"
AUA-633	-02 22' 27,87298"	-60 01' 00,82780"
AUA-634	-02 22' 26,85957"	-60 01' 00,46552"
AUA-635	-02 22' 25,55628"	-60 01' 00,17473"


Manaus-AM,

01 DEZ 2021

Wanderléia H. Salgado do Nascimento  
Diretoria Técnica

Juliano Marcos Valente de Souza  
Diretor Presidente





**AMAZONAS**  
GOVERNO DO ESTADO

## ANEXO DA LICENÇA DE OPERAÇÃO – L.O. Nº 246/2021 Fls.11

O INSTITUTO DE PROTEÇÃO AMBIENTAL DO AMAZONAS – IPAAM, no uso das atribuições que lhe confere a Lei nº 3.785 de 24 de Julho de 2012, expede a presente Licença que autoriza a:

**INTERESSADO: FH de Oliveira Peixoto Eireli**

**ENDEREÇO PARA CORRESPONDÊNCIA: Av. Prof. Paulo Graça, 2505, Tatumã Açu, Manaus-AM.**

**CNPJ/CPF: 15.809.486/0008-57**

**INSCRIÇÃO ESTADUAL: 05.422.929-4**

**FONE: (92) 99206-5990**

**FAX:**

**REGISTRO NO IPAAM: 1018.3001**

**PROCESSO No: 1626.2021**

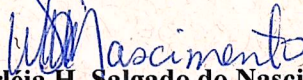
### COORDENADAS GEOGRÁFICAS:


Setor Oeste (CCW)		
AUA-307	-02 23' 27,85822"	-59 59' 56,53626"
AUA-308	-02 23' 27,51558"	-59 59' 56,83608"
AUA-309	-02 23' 27,02303"	-59 59' 57,88542"
AUA-310	-02 23' 26,35916"	-59 59' 57,37146"
AUA-311	-02 23' 25,69529"	-59 59' 56,68617"
AUA-312	-02 23' 25,20274"	-59 59' 56,96457"
AUA-313	-02 23' 25,75953"	-59 59' 57,49995"
AUA-314	-02 23' 25,88802"	-59 59' 58,03533"
AUA-315	-02 23' 24,63310"	-59 59' 58,08672"
AUA-316	-02 23' 23,47668"	-59 59' 57,80404"
AUA-317	-02 23' 22,42305"	-59 59' 57,64985"
AUA-318	-02 23' 20,77837"	-59 59' 57,13589"
AUA-319	-02 23' 19,72474"	-59 59' 56,57053"
AUA-320	-02 23' 18,79961"	-59 59' 56,33925"
AUA-321	-02 23' 17,78310"	-59 59' 56,63549"
AUA-322	-02 23' 17,20490"	-59 59' 56,33568"
AUA-323	-02 23' 17,18348"	-59 59' 55,92879"
AUA-324	-02 23' 17,35480"	-59 59' 55,39341"
AUA-325	-02 23' 17,56895"	-59 59' 55,09360"
AUA-326	-02 23' 17,93301"	-59 59' 54,85803"
AUA-327	-02 23' 17,46188"	-59 59' 54,12992"
AUA-328	-02 23' 17,01216"	-59 59' 53,63737"
AUA-329	-02 23' 16,73376"	-59 59' 53,05916"
AUA-330	-02 23' 16,41254"	-59 59' 52,63086"
AUA-331	-02 23' 15,85574"	-59 59' 52,99491"
AUA-332	-02 23' 15,44885"	-59 59' 53,65878"
AUA-333	-02 23' 15,29895"	-59 59' 54,02284"
AUA-334	-02 23' 15,12763"	-59 59' 54,94369"
AUA-335	-02 23' 14,80640"	-59 59' 55,73605"
AUA-336	-02 23' 13,41441"	-59 59' 57,38502"
AUA-337	-02 23' 12,15092"	-59 59' 58,58427"
AUA-338	-02 23' 11,27290"	-59 59' 59,14106"

Setor Central I(SCC1)		
AUA-636	-02 22' 24,57780"	-60 01' 00,46104"
AUA-637	-02 22' 23,70562"	-60 01' 01,93652"
AUA-638	-02 22' 23,01337"	-60 01' 03,98881"
AUA-639	-02 22' 23,48093"	-60 01' 05,64706"
AUA-640	-02 22' 24,23922"	-60 01' 06,80148"
AUA-641	-02 22' 26,80660"	-60 01' 08,89621"
AUA-642	-02 22' 27,34823"	-60 01' 09,72594"
AUA-643	-02 22' 29,19388"	-60 01' 10,48619"
AUA-644	-02 22' 31,25749"	-60 01' 10,92258"
AUA-645	-02 22' 32,63366"	-60 01' 10,99735"
AUA-646	-02 22' 33,39411"	-60 01' 11,07090"
AUA-647	-02 22' 33,61050"	-60 01' 11,53971"
AUA-648	-02 22' 33,60957"	-60 01' 12,00808"
AUA-649	-02 22' 33,17336"	-60 01' 12,79987"
AUA-650	-02 22' 32,62958"	-60 01' 13,05100"
AUA-651	-02 22' 31,75904"	-60 01' 13,69782"
AUA-652	-02 22' 30,98268"	-60 01' 14,32797"
AUA-653	-02 22' 30,41723"	-60 01' 14,55988"
AUA-654	-02 22' 28,75087"	-60 01' 14,70072"
AUA-655	-02 22' 27,95341"	-60 01' 15,02341"
AUA-656	-02 22' 27,26354"	-60 01' 15,88676"
AUA-657	-02 22' 27,12877"	-60 01' 16,08093"
AUA-658	-02 22' 26,46443"	-60 01' 17,03812"
AUA-659	-02 22' 26,16300"	-60 01' 17,35172"
AUA-660	-02 22' 26,02172"	-60 01' 11,60482"
AUA-661	-02 22' 16,76542"	-60 01' 11,29621"
AUA-662	-02 22' 16,76920"	-60 01' 11,29042"
AUA-663	-02 22' 17,09926"	-60 01' 09,23741"
AUA-664	-02 22' 17,24837"	-60 01' 07,11199"
AUA-665	-02 22' 17,25009"	-60 01' 06,24730"
AUA-666	-02 22' 16,60224"	-60 01' 04,19237"
AUA-667	-02 22' 16,59857"	-60 01' 02,48387"

Manaus-AM,

01 DEZ 2021

  
**Wanderlêia H. Salgado do Nascimento**  
Diretoria Técnica

  
**Juliano Marcos Valente de Souza**  
Diretor Presidente