

LICENÇA AMBIENTAL ÚNICA DE SUPRESSÃO VEGETAL N.º 181/2021

INTERESSADO: Marina Boratto Peixoto

ENDEREÇO PARA CORRESPONDÊNCIA: CD Privilege Club Residence, nº 142, Air Tower, Adrianópolis, Manaus-AM.

CNPJ/CPF: 662.743.892-53

INSCRIÇÃO ESTADUAL:

FONE: (92) 99391-0433

FAX:

REGISTRO NO IPAAM: 1018.3001

PROCESSO No: 1627.2021

ATIVIDADE: Criação de Animais de Grande Porte.

REGISTRO NO CAR: AM-1303569-D77DE1EB685F45D0A41E4B0CC642E50C

ÁREA A SER SUPRIMIDA: 371,54ha

DADOS DO IMÓVEL/TERRENO:

LOCALIZAÇÃO: Rodovia BR-174, km 69, MD, Zona Rural, Rio Preto da Eva-AM.

COORDENADAS GEOGRÁFICAS: EM ANEXO

DADOS DO IMÓVEL/TERRENO:

ÁREA TOTAL DA PROPRIEDADE (HA) 1.011,62	ÁREA DE USO ATUAL (HA): 466,06
ÁREA DE PRESERVAÇÃO PERMANENTE (HA) 52,78	ÁREA AUTORIZADA PARA SUPRESSÃO VEGETAL (HA): 371,54
ÁREA DE RESERVA LEGAL (HA): 492,81	ÁREA REMANESCENTE (HA): 94,49

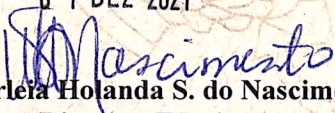
FINALIDADE: Autorizar a supressão vegetal de 371,54ha de florestas primárias e secundárias para ampliação do empreendimento de criação de animais de grande porte – bovinocultura.


VOLUME AUTORIZADO: 68.644,64 (st) de madeira em Lenha

PRAZO DE VALIDADE DESTA AUTORIZAÇÃO: 01 ANO

Manaus-AM,

01 DEZ 2021


Wanderléia Holanda S. do Nascimento
Diretora Técnica


Juliano Marcos Valente de Souza
Diretor Presidente


IMPORTANTE:

- Fica expressamente proibido o transporte do material, sem o Documento de Origem Florestal - DOF
- O uso irregular desta LAU implica na sua invalidação, bem como nas sanções previstas na legislação;
- Este Documento não contém emendas ou rasuras;
- Este Documento deve permanecer no local da exploração para efeito de fiscalização (frente e verso)
- O volume autorizado não quita volume pendente de reposição florestal;
- Os dados técnicos do projeto são de inteira responsabilidade do responsável técnico



RESTRICÇÕES E/OU CONDICIONANTES DE VALIDADE DESTA LICENÇA: LAU-SV N.º 181/2021

1. O pedido de licenciamento e a respectiva concessão da mesma, só terá validade quando publicada Diário Oficial do Estado, periódico regional local ou local de grande circulação, em meio eletrônico de comunicação mantido pelo IPAAM, ou nos murais das Prefeituras e Câmaras Municipais, conforme art.24, da Lei n.º.3.785 de 24 de julho de 2012;
2. A solicitação da renovação da Licença Ambiental Única deverá ser requerida num prazo mínimo de 120 dias, antes do vencimento, conforme art.23, da Lei n.º.3.785 de 24 de julho de 2012;
3. Toda e qualquer modificação introduzida no projeto após a emissão da Licença implicará na sua automática invalidação, devendo ser solicitada nova Licença, com ônus para o interessado;
4. Esta Licença é válida apenas para a localização, atividade e finalidade constante na mesma, devendo o interessado requerer ao IPAAM nova Licença quando houver mudança de qualquer um destes itens;
5. Esta Licença não dispensa e nem substitui nenhum documento exigido pela Legislação Federal, Estadual e Municipal;
6. A presente Autorização de Supressão Vegetal - ASV está sendo concedida com base nas informações constantes no processo n.º 1627.2021.
7. As informações técnicas do empreendimento são de inteira responsabilidade do técnico informado na ART n.º AM20210263650.
8. O transporte da matéria prima florestal deve ser realizado acompanhado do Documento de Origem Florestal – DOF.
9. Proteger a fauna, conforme estabelecido na Lei n.º 5.197/67.
10. Manter integral as Áreas de Preservação Permanente, conforme estabelecido no Art. 4º da Lei Federal n.º 12.651/12 e 12.727/12, onde se destacam as faixas marginais de qualquer curso d'água natural e as áreas íngremes com inclinação média maior que 25°.
11. Fica expressamente proibido o corte da andiroba (*Carapa guianensis*; *Carapa paraense*) e copaíba (*Copaifera trapezifolia hayne*; *Copaifera reticulata*; *Copaifera multijuga*), de acordo com o Decreto Estadual n 25.044/05;
12. Não são passíveis de exploração para fins madeireiros a Castanheira (*Bertholletia excelsa*) e a Seringueira (*Hevea spp.*), em florestas naturais, primitivas ou regeneradas, conforme estabelece o Decreto Federal n.º 5.975/06.
13. Proteger o solo e os cursos d'água da contaminação por substâncias tóxicas (combustíveis, óleos, graxas, inseticidas, tintas e outros).
14. Fica proibida a interrupção dos cursos d'água, quando da construção das vias de acesso na área.
15. Este documento autoriza somente a SUPRESSÃO VEGETAL da volumetria informada.



AMAZONAS
GOVERNO DO ESTADO

ANEXO DA LICENÇA AMBIENTAL ÚNICA DE SUPRESSÃO VEGETAL N.º 181/2021

INTERESSADO: Mariana Boratto Peixoto

ENDEREÇO PARA CORRESPONDÊNCIA: CD Privilege Club Residence, nº 142, Air Tower, Adrianópolis, Manaus-AM.

CNPJ/CPF: 662.743.892-53

INSCRIÇÃO ESTADUAL:

FONE: (92) 99391-0433

FAX:

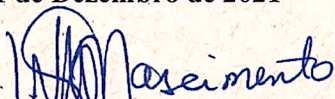
REGISTRO NO IPAAM: 1018.3001


PROCESSO No: 1627.2021

COORDENADAS GEOGRÁFICAS:


PONTOS	long (W)	lat (S)	PONTOS	long (W)	lat (S)
P-01	60° 1' 30.85" W	2° 22' 26.49" S	P-319	60° 1' 47.34" W	2° 21' 19.73" S
P-02	60° 1' 44.69" W	2° 22' 26.84" S	P-320	60° 1' 48.47" W	2° 21' 21.74" S
P-03	60° 1' 44.03" W	2° 22' 26.26" S	P-321	60° 1' 49.55" W	2° 21' 23.29" S
P-04	60° 1' 41.03" W	2° 22' 23.20" S	P-322	60° 1' 50.68" W	2° 21' 24.57" S
P-05	60° 1' 39.90" W	2° 22' 21.50" S	P-323	60° 1' 51.66" W	2° 21' 25.04" S
P-06	60° 1' 39.73" W	2° 22' 20.31" S	P-324	60° 1' 53.30" W	2° 21' 24.31" S
P-07	60° 1' 39.50" W	2° 22' 19.46" S	P-325	60° 1' 54.63" W	2° 21' 23.12" S
P-08	60° 1' 39.10" W	2° 22' 18.44" S	P-326	60° 1' 55.19" W	2° 21' 21.31" S
P-09	60° 1' 37.24" W	2° 22' 16.29" S	P-327	60° 1' 55.60" W	2° 21' 19.45" S
P-10	60° 1' 37.10" W	2° 22' 15.43" S	P-328	60° 1' 56.78" W	2° 21' 19.24" S
P-11	60° 1' 37.12" W	2° 22' 15.05" S	P-329	60° 1' 57.65" W	2° 21' 19.19" S
P-12	60° 1' 36.45" W	2° 22' 14.91" S	P-330	60° 2' 0.94" W	2° 21' 19.39" S
P-13	60° 1' 35.71" W	2° 22' 15.11" S	P-331	60° 2' 2.33" W	2° 21' 19.33" S
P-14	60° 1' 34.94" W	2° 22' 15.92" S	P-332	60° 2' 2.94" W	2° 21' 18.71" S
P-15	60° 1' 33.98" W	2° 22' 17.48" S	P-333	60° 2' 3.86" W	2° 21' 17.21" S
P-16	60° 1' 32.84" W	2° 22' 20.48" S	P-334	60° 2' 3.86" W	2° 21' 15.77" S
P-17	60° 1' 31.73" W	2° 22' 23.90" S	P-335	60° 2' 1.14" W	2° 21' 15.05" S
P-18	60° 1' 31.58" W	2° 22' 25.42" S	P-336	60° 1' 59.39" W	2° 21' 14.38" S
P-19	60° 1' 30.85" W	2° 22' 26.49" S	P-337	60° 1' 58.62" W	2° 21' 13.77" S
P-20	60° 1' 11.60" W	2° 22' 26.02" S	P-338	60° 1' 56.72" W	2° 21' 13.05" S
P-21	60° 1' 17.35" W	2° 22' 26.16" S	P-339	60° 1' 55.64" W	2° 21' 12.12" S
P-22	60° 1' 17.79" W	2° 22' 25.74" S	P-340	60° 1' 54.04" W	2° 21' 11.45" S
P-23	60° 1' 18.80" W	2° 22' 23.78" S	P-341	60° 1' 53.22" W	2° 21' 10.06" S
P-24	60° 1' 19.05" W	2° 22' 21.82" S	P-342	60° 1' 53.37" W	2° 21' 8.51" S
P-25	60° 1' 18.97" W	2° 22' 20.05" S	P-343	60° 1' 53.98" W	2° 21' 7.32" S
P-26	60° 1' 18.54" W	2° 22' 18.57" S	P-344	60° 1' 54.70" W	2° 21' 6.13" S
P-27	60° 1' 18.32" W	2° 22' 17.52" S	P-345	60° 1' 54.75" W	2° 21' 4.89" S
P-28	60° 1' 18.28" W	2° 22' 16.68" S	P-346	60° 1' 53.82" W	2° 21' 4.59" S
P-29	60° 1' 17.77" W	2° 22' 15.02" S	P-347	60° 1' 52.23" W	2° 21' 5.67" S
P-30	60° 1' 17.01" W	2° 22' 14.58" S	P-348	60° 1' 51.36" W	2° 21' 6.09" S

Manaus-AM, 01 de Dezembro de 2021


Wanderléia H. Salgado do Nascimento
Diretora Técnica


Juliano Marcos Valente de Souza
Diretor Presidente





AMAZONAS
GOVERNO DO ESTADO

ANEXO DA LICENÇA AMBIENTAL ÚNICA DE SUPRESSÃO VEGETAL N.º 181/2021 Fls.02

INTERESSADO: Mariana Boratto Peixoto

ENDEREÇO PARA CORRESPONDÊNCIA: CD Privilege Club Residence, nº 142, Air Tower, Adrianópolis, Manaus-AM.

CNPJ/CPF: 662.743.892-53

INSCRIÇÃO ESTADUAL:

FONE: (92) 99391-0433

FAX:

REGISTRO NO IPAAM: 1018.3001

PROCESSO No: 1627.2021


COORDENADAS GEOGRÁFICAS: (CONTINUAÇÃO)

PONTOS	long (W)	lat (S)	PONTOS	long (W)	lat (S)
P-31	60° 1' 16.11" W	2° 22' 14.70" S	P-349	60° 1' 49.87" W	2° 21' 5.68" S
P-32	60° 1' 15.14" W	2° 22' 14.73" S	P-350	60° 1' 48.33" W	2° 21' 5.32" S
P-33	60° 1' 13.70" W	2° 22' 15.46" S	P-351	60° 1' 48.58" W	2° 21' 2.48" S
P-34	60° 1' 12.51" W	2° 22' 15.97" S	P-352	60° 1' 48.07" W	2° 21' 1.45" S
P-35	60° 1' 11.30" W	2° 22' 16.77" S	P-353	60° 1' 46.73" W	2° 21' 1.04" S
P-36	60° 1' 11.60" W	2° 22' 26.02" S	P-354	60° 1' 45.14" W	2° 21' 1.20" S
P-37	60° 1' 10.96" W	2° 22' 6.72" S	P-355	60° 1' 44.07" W	2° 21' 1.92" S
P-38	60° 1' 11.11" W	2° 22' 11.08" S	P-356	60° 1' 43.40" W	2° 21' 2.65" S
P-39	60° 1' 13.19" W	2° 22' 10.55" S	P-357	60° 1' 43.09" W	2° 21' 4.25" S
P-40	60° 1' 14.29" W	2° 22' 10.03" S	P-358	60° 1' 32.63" W	2° 20' 52.19" S
P-41	60° 1' 14.06" W	2° 22' 8.95" S	P-359	60° 1' 33.74" W	2° 20' 52.86" S
P-42	60° 1' 14.26" W	2° 22' 7.72" S	P-360	60° 1' 33.97" W	2° 20' 54.48" S
P-43	60° 1' 12.16" W	2° 22' 7.85" S	P-361	60° 1' 34.36" W	2° 20' 55.02" S
P-44	60° 1' 10.96" W	2° 22' 6.72" S	P-362	60° 1' 34.07" W	2° 20' 55.81" S
P-45	60° 1' 10.76" W	2° 22' 0.76" S	P-363	60° 1' 34.41" W	2° 20' 56.79" S
P-46	60° 1' 10.85" W	2° 22' 3.40" S	P-364	60° 1' 34.97" W	2° 20' 56.92" S
P-47	60° 1' 11.31" W	2° 22' 2.99" S	P-365	60° 1' 36.57" W	2° 20' 57.25" S
P-48	60° 1' 11.57" W	2° 22' 3.48" S	P-366	60° 1' 38.06" W	2° 20' 57.77" S
P-49	60° 1' 11.59" W	2° 22' 3.97" S	P-367	60° 1' 38.62" W	2° 20' 58.13" S
P-50	60° 1' 12.49" W	2° 22' 4.39" S	P-368	60° 1' 38.29" W	2° 20' 58.28" S
P-51	60° 1' 13.81" W	2° 22' 5.56" S	P-369	60° 1' 37.39" W	2° 20' 57.79" S
P-52	60° 1' 13.54" W	2° 22' 6.35" S	P-370	60° 1' 36.34" W	2° 20' 57.46" S
P-53	60° 1' 14.33" W	2° 22' 6.31" S	P-371	60° 1' 34.64" W	2° 20' 57.05" S
P-54	60° 1' 14.81" W	2° 22' 7.05" S	P-372	60° 1' 34.07" W	2° 20' 57.23" S
P-55	60° 1' 15.60" W	2° 22' 7.60" S	P-373	60° 1' 33.17" W	2° 20' 57.12" S
P-56	60° 1' 16.50" W	2° 22' 7.75" S	P-374	60° 1' 32.27" W	2° 20' 57.28" S
P-57	60° 1' 17.58" W	2° 22' 7.77" S	P-375	60° 1' 31.09" W	2° 20' 58.00" S
P-58	60° 1' 18.95" W	2° 22' 7.68" S	P-376	60° 1' 29.97" W	2° 20' 59.53" S
P-59	60° 1' 19.09" W	2° 22' 6.67" S	P-377	60° 1' 29.56" W	2° 21' 0.27" S
P-60	60° 1' 19.07" W	2° 22' 6.05" S	P-378	60° 1' 30.06" W	2° 21' 1.65" S

Manaus-AM, 01 de Dezembro de 2021

Wanderléia H. Salgado do Nascimento
Diretoria Técnica

Juliano Marcos Valente de Souza
Diretor Presidente



RECEBIDO
Em: 01/12/2021
Rouss Silve



AMAZONAS
GOVERNO DO ESTADO

ANEXO DA LICENÇA AMBIENTAL ÚNICA DE SUPRESSÃO VEGETAL N.º 181/2021 Fls.03

INTERESSADO: Mariana Boratto Peixoto

ENDEREÇO PARA CORRESPONDÊNCIA: CD Privilege Club Residence, nº 142, Air Tower, Adrianópolis, Manaus-AM.

CNPJ/CPF: 662.743.892-53

INSCRIÇÃO ESTADUAL:

FONE: (92) 99391-0433

FAX:

REGISTRO NO IPAAM: 1018.3001

PROCESSO NO: 1627.2021


COORDENADAS GEOGRÁFICAS: (CONTINUAÇÃO)


PONTOS	long (W)	lat (S)	PONTOS	long (W)	lat (S)
P-61	60° 1' 18.40" W	2° 22' 5.76" S	P-379	60° 1' 30.58" W	2° 21' 2.24" S
P-62	60° 1' 18.32" W	2° 22' 5.46" S	P-380	60° 1' 31.27" W	2° 21' 2.65" S
P-63	60° 1' 18.76" W	2° 22' 5.28" S	P-381	60° 1' 31.97" W	2° 21' 3.45" S
P-64	60° 1' 19.33" W	2° 22' 5.51" S	P-382	60° 1' 32.79" W	2° 21' 3.63" S
P-65	60° 1' 19.76" W	2° 22' 5.97" S	P-383	60° 1' 33.23" W	2° 21' 3.93" S
P-66	60° 1' 19.79" W	2° 22' 7.48" S	P-384	60° 1' 32.79" W	2° 21' 4.50" S
P-67	60° 1' 19.54" W	2° 22' 8.35" S	P-385	60° 1' 32.32" W	2° 21' 4.87" S
P-68	60° 1' 18.92" W	2° 22' 8.97" S	P-386	60° 1' 32.16" W	2° 21' 5.23" S
P-69	60° 1' 20.31" W	2° 22' 9.14" S	P-387	60° 1' 31.91" W	2° 21' 5.91" S
P-70	60° 1' 21.24" W	2° 22' 8.67" S	P-388	60° 1' 31.81" W	2° 21' 6.16" S
P-71	60° 1' 22.16" W	2° 22' 7.10" S	P-389	60° 1' 31.76" W	2° 21' 6.94" S
P-72	60° 1' 22.10" W	2° 22' 4.36" S	P-390	60° 1' 31.80" W	2° 21' 7.17" S
P-73	60° 1' 22.50" W	2° 22' 2.56" S	P-391	60° 1' 32.57" W	2° 21' 7.04" S
P-74	60° 1' 21.80" W	2° 22' 0.17" S	P-392	60° 1' 32.69" W	2° 21' 6.59" S
P-75	60° 1' 19.83" W	2° 21' 58.84" S	P-393	60° 1' 32.61" W	2° 21' 6.11" S
P-76	60° 1' 17.22" W	2° 21' 58.43" S	P-394	60° 1' 32.73" W	2° 21' 5.67" S
P-77	60° 1' 14.50" W	2° 21' 59.49" S	P-395	60° 1' 33.10" W	2° 21' 5.48" S
P-78	60° 1' 12.65" W	2° 22' 0.66" S	P-396	60° 1' 33.64" W	2° 21' 5.46" S
P-79	60° 1' 10.76" W	2° 22' 0.76" S	P-397	60° 1' 34.12" W	2° 21' 3.90" S
P-80	60° 2' 1.11" W	2° 21' 42.39" S	P-398	60° 1' 37.66" W	2° 21' 1.37" S
P-81	60° 2' 0.22" W	2° 21' 46.64" S	P-399	60° 1' 42.01" W	2° 21' 0.86" S
P-82	60° 1' 59.99" W	2° 21' 47.43" S	P-400	60° 1' 44.07" W	2° 20' 58.48" S
P-83	60° 1' 58.65" W	2° 21' 48.73" S	P-401	60° 1' 43.52" W	2° 20' 54.20" S
P-84	60° 1' 56.79" W	2° 21' 49.87" S	P-402	60° 1' 39.99" W	2° 20' 52.46" S
P-85	60° 1' 55.22" W	2° 21' 49.87" S	P-403	60° 1' 35.85" W	2° 20' 52.23" S
P-86	60° 1' 53.76" W	2° 21' 49.53" S	P-404	60° 1' 32.63" W	2° 20' 52.19" S
P-87	60° 1' 52.69" W	2° 21' 49.54" S	P-405	60° 1' 53.51" W	2° 20' 54.34" S
P-88	60° 1' 51.28" W	2° 21' 50.39" S	P-406	60° 1' 56.94" W	2° 20' 59.07" S
P-89	60° 1' 49.77" W	2° 21' 51.41" S	P-407	60° 2' 0.69" W	2° 21' 1.43" S
P-90	60° 1' 46.80" W	2° 21' 51.18" S	P-408	60° 2' 6.04" W	2° 21' 2.38" S

Manaus-AM, 01 de Dezembro de 2021

Wanderléia H. Salgado do Nascimento
Diretoria Técnica

Juliano Marcos Valente de Souza
Diretor Presidente





AMAZONAS
GOVERNO DO ESTADO

ANEXO DA LICENÇA AMBIENTAL ÚNICA DE SUPRESSÃO VEGETAL N.º 181/2021 Fls.04

INTERESSADO: Mariana Boratto Peixoto

ENDEREÇO PARA CORRESPONDÊNCIA: CD Privilege Club Residence, nº 142, Air Tower, Adrianópolis, Manaus-AM.

CNPJ/CPF: 662.743.892-53

INSCRIÇÃO ESTADUAL:

FONE: (92) 99391-0433

FAX:

REGISTRO NO IPAAM: 1018.3001

PROCESSO NO: 1627.2021


COORDENADAS GEOGRÁFICAS: (CONTINUAÇÃO)

PONTOS	long (W)	lat (S)	PONTOS	long (W)	lat (S)
P-91	60° 1' 43.18" W	2° 21' 50.46" S	P-409	60° 2' 6.36" W	2° 21' 4.10" S
P-92	60° 1' 42.17" W	2° 21' 50.69" S	P-410	60° 2' 5.62" W	2° 21' 6.47" S
P-93	60° 1' 40.15" W	2° 21' 52.27" S	P-411	60° 2' 6.76" W	2° 21' 8.87" S
P-94	60° 1' 38.41" W	2° 21' 52.56" S	P-412	60° 2' 8.11" W	2° 21' 8.73" S
P-95	60° 1' 38.24" W	2° 21' 53.41" S	P-413	60° 2' 10.02" W	2° 20' 55.36" S
P-96	60° 1' 37.35" W	2° 21' 53.40" S	P-414	60° 2' 9.23" W	2° 20' 55.38" S
P-97	60° 1' 38.02" W	2° 21' 53.64" S	P-415	60° 2' 6.77" W	2° 20' 54.96" S
P-98	60° 1' 38.15" W	2° 21' 53.86" S	P-416	60° 2' 5.91" W	2° 20' 53.45" S
P-99	60° 1' 38.79" W	2° 21' 53.95" S	P-417	60° 2' 4.94" W	2° 20' 49.48" S
P-100	60° 1' 39.13" W	2° 21' 53.58" S	P-418	60° 2' 4.17" W	2° 20' 48.05" S
P-101	60° 1' 39.42" W	2° 21' 53.68" S	P-419	60° 2' 2.80" W	2° 20' 45.24" S
P-102	60° 1' 39.22" W	2° 21' 54.07" S	P-420	60° 1' 58.87" W	2° 20' 43.99" S
P-103	60° 1' 39.47" W	2° 21' 54.13" S	P-421	60° 1' 51.85" W	2° 20' 47.67" S
P-104	60° 1' 39.77" W	2° 21' 53.90" S	P-422	60° 1' 51.04" W	2° 20' 50.58" S
P-105	60° 1' 40.01" W	2° 21' 53.91" S	P-423	60° 1' 53.51" W	2° 20' 54.34" S
P-106	60° 1' 40.13" W	2° 21' 53.95" S	P-424	60° 1' 7.82" W	2° 20' 32.37" S
P-107	60° 1' 40.25" W	2° 21' 54.11" S	P-425	60° 1' 8.55" W	2° 20' 54.37" S
P-108	60° 1' 40.17" W	2° 21' 54.23" S	P-426	60° 1' 11.85" W	2° 20' 53.68" S
P-109	60° 1' 40.39" W	2° 21' 54.37" S	P-427	60° 1' 13.76" W	2° 20' 52.23" S
P-110	60° 1' 41.47" W	2° 21' 54.69" S	P-428	60° 1' 14.79" W	2° 20' 49.54" S
P-111	60° 1' 41.53" W	2° 21' 54.49" S	P-429	60° 1' 10.88" W	2° 20' 47.13" S
P-112	60° 1' 41.61" W	2° 21' 54.40" S	P-430	60° 1' 9.06" W	2° 20' 44.19" S
P-113	60° 1' 41.79" W	2° 21' 54.48" S	P-431	60° 1' 9.16" W	2° 20' 41.97" S
P-114	60° 1' 41.88" W	2° 21' 54.60" S	P-432	60° 1' 10.44" W	2° 20' 40.19" S
P-115	60° 1' 41.87" W	2° 21' 54.81" S	P-433	60° 1' 11.47" W	2° 20' 35.98" S
P-116	60° 1' 43.63" W	2° 21' 56.05" S	P-434	60° 1' 9.82" W	2° 20' 33.95" S
P-117	60° 1' 43.88" W	2° 21' 56.38" S	P-435	60° 1' 9.20" W	2° 20' 31.99" S
P-118	60° 1' 44.12" W	2° 21' 56.38" S	P-436	60° 1' 7.82" W	2° 20' 32.37" S
P-119	60° 1' 44.34" W	2° 21' 56.50" S	P-437	60° 1' 32.63" W	2° 20' 52.19" S
P-120	60° 1' 44.85" W	2° 21' 57.25" S	P-438	60° 1' 32.38" W	2° 20' 52.19" S

Manaus-AM, 01 de Dezembro de 2021

Wanderléia H. Salgado do Nascimento
Diretoria Técnica

Juliano Marcos Valente de Souza
Diretor Presidente



AMAZONAS
GOVERNO DO ESTADO

ANEXO DA LICENÇA AMBIENTAL ÚNICA DE SUPRESSÃO VEGETAL N.º 181/2021 Fls.05

INTERESSADO: Mariana Boratto Peixoto

ENDEREÇO PARA CORRESPONDÊNCIA: CD Privilege Club Residence, nº 142, Air Tower, Adrianópolis, Manaus-AM.

CNPJ/CPF: 662.743.892-53

INSCRIÇÃO ESTADUAL:

FONE: (92) 99391-0433

FAX:

REGISTRO NO IPAAM: 1018.3001

PROCESSO No: 1627.2021

COORDENADAS GEOGRÁFICAS: (CONTINUAÇÃO)


PONTOS	long (W)	lat (S)	PONTOS	long (W)	lat (S)
P-121	60° 1' 44.77" W	2° 21' 58.15" S	P-439	60° 1' 32.41" W	2° 20' 50.46" S
P-122	60° 1' 45.84" W	2° 21' 59.22" S	P-440	60° 1' 32.75" W	2° 20' 48.88" S
P-123	60° 1' 47.12" W	2° 21' 59.89" S	P-441	60° 1' 34.12" W	2° 20' 48.32" S
P-124	60° 1' 51.59" W	2° 22' 9.46" S	P-442	60° 1' 37.02" W	2° 20' 46.72" S
P-125	60° 1' 55.33" W	2° 22' 15.54" S	P-443	60° 1' 39.86" W	2° 20' 45.77" S
P-126	60° 1' 58.82" W	2° 22' 14.85" S	P-444	60° 1' 44.03" W	2° 20' 45.27" S
P-127	60° 2' 0.19" W	2° 22' 3.06" S	P-445	60° 1' 47.73" W	2° 20' 45.40" S
P-128	60° 1' 59.71" W	2° 22' 2.10" S	P-446	60° 1' 49.30" W	2° 20' 44.85" S
P-129	60° 1' 58.21" W	2° 22' 1.90" S	P-447	60° 1' 49.64" W	2° 20' 42.16" S
P-130	60° 1' 56.90" W	2° 22' 2.31" S	P-448	60° 1' 51.41" W	2° 20' 38.92" S
P-131	60° 1' 56.77" W	2° 22' 0.87" S	P-449	60° 1' 53.33" W	2° 20' 37.40" S
P-132	60° 1' 58.34" W	2° 21' 59.84" S	P-450	60° 1' 56.03" W	2° 20' 35.86" S
P-133	60° 1' 52.83" W	2° 22' 0.04" S	P-451	60° 1' 56.47" W	2° 20' 34.00" S
P-134	60° 1' 47.79" W	2° 21' 58.52" S	P-452	60° 1' 56.60" W	2° 20' 32.37" S
P-135	60° 1' 46.80" W	2° 21' 55.52" S	P-453	60° 1' 55.30" W	2° 20' 31.75" S
P-136	60° 1' 51.15" W	2° 21' 55.80" S	P-454	60° 1' 53.58" W	2° 20' 30.59" S
P-137	60° 1' 55.33" W	2° 21' 55.12" S	P-455	60° 1' 51.66" W	2° 20' 29.01" S
P-138	60° 1' 55.74" W	2° 21' 52.10" S	P-456	60° 1' 50.09" W	2° 20' 27.43" S
P-139	60° 1' 57.94" W	2° 21' 52.56" S	P-457	60° 1' 50.63" W	2° 20' 24.19" S
P-140	60° 1' 57.98" W	2° 21' 55.00" S	P-458	60° 1' 49.12" W	2° 20' 22.20" S
P-141	60° 2' 0.92" W	2° 21' 56.36" S	P-459	60° 1' 46.78" W	2° 20' 21.66" S
P-142	60° 2' 1.49" W	2° 21' 52.92" S	P-460	60° 1' 44.30" W	2° 20' 22.34" S
P-143	60° 2' 3.90" W	2° 21' 37.53" S	P-461	60° 1' 45.02" W	2° 20' 25.39" S
P-144	60° 2' 3.80" W	2° 21' 37.70" S	P-462	60° 1' 44.73" W	2° 20' 28.05" S
P-145	60° 2' 2.17" W	2° 21' 40.75" S	P-463	60° 1' 45.33" W	2° 20' 29.21" S
P-146	60° 2' 1.11" W	2° 21' 42.39" S	P-464	60° 1' 47.41" W	2° 20' 30.37" S
P-147	60° 2' 6.32" W	2° 21' 34.55" S	P-465	60° 1' 48.86" W	2° 20' 30.67" S
P-148	60° 2' 3.14" W	2° 21' 53.13" S	P-466	60° 1' 49.62" W	2° 20' 32.73" S
P-149	60° 2' 2.72" W	2° 21' 56.65" S	P-467	60° 1' 48.74" W	2° 20' 35.14" S

Manaus-AM, 01 de Dezembro de 2021

Wanderléia H. Salgado do Nascimento
Diretoria Técnica

Juliano Marcos Valente de Souza
Diretor Presidente





AMAZONAS
GOVERNO DO ESTADO

ANEXO DA LICENÇA AMBIENTAL ÚNICA DE SUPRESSÃO VEGETAL N.º 181/2021 Fls.06

INTERESSADO: Mariana Boratto Peixoto

ENDEREÇO PARA CORRESPONDÊNCIA: CD Privilege Club Residence, nº 142, Air Tower, Adrianópolis, Manaus-AM.

CNPJ/CPF: 662.743.892-53

INSCRIÇÃO ESTADUAL:

FONE: (92) 99391-0433

FAX:

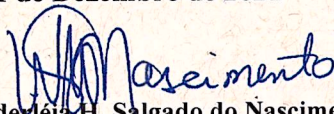
REGISTRO NO IPAAM: 1018.3001

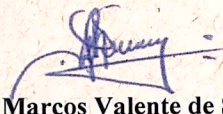
PROCESSO No: 1627.2021

COORDENADAS GEOGRÁFICAS: (CONTINUAÇÃO)

PONTOS	long (W)	lat (S)	PONTOS	long (W)	lat (S)
P-150	60° 2' 4.65" W	2° 21' 58.34" S	P-468	60° 1' 46.28" W	2° 20' 37.90" S
P-151	60° 2' 4.35" W	2° 21' 59.63" S	P-469	60° 1' 44.02" W	2° 20' 40.11" S
P-152	60° 2' 2.32" W	2° 21' 59.50" S	P-470	60° 1' 42.73" W	2° 20' 41.14" S
P-153	60° 2' 1.49" W	2° 22' 0.32" S	P-471	60° 1' 40.01" W	2° 20' 41.65" S
P-154	60° 2' 1.54" W	2° 22' 1.36" S	P-472	60° 1' 38.55" W	2° 20' 41.43" S
P-155	60° 2' 1.77" W	2° 22' 6.15" S	P-473	60° 1' 35.74" W	2° 20' 39.64" S
P-156	60° 2' 1.29" W	2° 22' 9.92" S	P-474	60° 1' 34.57" W	2° 20' 37.65" S
P-157	60° 2' 0.19" W	2° 22' 12.86" S	P-475	60° 1' 33.57" W	2° 20' 35.15" S
P-158	60° 2' 0.67" W	2° 22' 15.40" S	P-476	60° 1' 34.38" W	2° 20' 31.22" S
P-159	60° 2' 0.67" W	2° 22' 17.25" S	P-477	60° 1' 34.79" W	2° 20' 28.69" S
P-160	60° 2' 3.07" W	2° 22' 16.77" S	P-478	60° 1' 34.58" W	2° 20' 26.88" S
P-161	60° 2' 3.28" W	2° 22' 15.67" S	P-479	60° 1' 34.12" W	2° 20' 25.14" S
P-162	60° 2' 3.14" W	2° 22' 14.71" S	P-480	60° 1' 11.95" W	2° 20' 31.24" S
P-163	60° 2' 3.69" W	2° 22' 12.93" S	P-481	60° 1' 15.60" W	2° 20' 32.46" S
P-164	60° 2' 4.17" W	2° 22' 11.63" S	P-482	60° 1' 16.45" W	2° 20' 33.63" S
P-165	60° 2' 5.19" W	2° 22' 9.85" S	P-483	60° 1' 19.05" W	2° 20' 36.25" S
P-166	60° 2' 5.88" W	2° 22' 10.33" S	P-484	60° 1' 19.50" W	2° 20' 37.41" S
P-167	60° 2' 6.77" W	2° 22' 8.41" S	P-485	60° 1' 18.65" W	2° 20' 37.72" S
P-168	60° 2' 8.07" W	2° 22' 9.23" S	P-486	60° 1' 18.96" W	2° 20' 38.34" S
P-169	60° 2' 10.06" W	2° 22' 10.47" S	P-487	60° 1' 19.88" W	2° 20' 38.39" S
P-170	60° 2' 11.16" W	2° 22' 11.84" S	P-488	60° 1' 20.71" W	2° 20' 41.50" S
P-171	60° 2' 12.96" W	2° 22' 13.89" S	P-489	60° 1' 20.90" W	2° 20' 43.95" S
P-172	60° 2' 15.72" W	2° 22' 14.30" S	P-490	60° 1' 21.25" W	2° 20' 46.22" S
P-173	60° 2' 17.72" W	2° 22' 15.05" S	P-491	60° 1' 22.55" W	2° 20' 48.62" S
P-174	60° 2' 20.05" W	2° 22' 14.94" S	P-492	60° 1' 23.67" W	2° 20' 49.58" S
P-175	60° 2' 24.30" W	2° 22' 15.57" S	P-493	60° 1' 25.56" W	2° 20' 49.67" S
P-176	60° 2' 25.58" W	2° 22' 17.59" S	P-494	60° 1' 28.51" W	2° 20' 48.82" S
P-177	60° 2' 25.69" W	2° 22' 16.21" S	P-495	60° 1' 29.88" W	2° 20' 49.30" S

Manaus-AM, 01 de Dezembro de 2021


Wanderléia H. Salgado do Nascimento
Diretoria Técnica


Juliano Marcos Valente de Souza
Diretor Presidente

RECEBIDO ORIGINAL
01/12/2021
Rouven Silve



AMAZONAS
GOVERNO DO ESTADO

ANEXO DA LICENÇA AMBIENTAL ÚNICA DE SUPRESSÃO VEGETAL N.º 181/2021 Fls.07

INTERESSADO: Mariana Boratto Peixoto

ENDEREÇO PARA CORRESPONDÊNCIA: CD Privilege Club Residence, nº 142, Air Tower, Adrianópolis, Manaus-AM.

CNPJ/CPF: 662.743.892-53

INSCRIÇÃO ESTADUAL:

FONE: (92) 99391-0433

FAX:

REGISTRO NO IPAAM: 1018.3001

PROCESSO No: 1627.2021


COORDENADAS GEOGRÁFICAS: (CONTINUAÇÃO)


PONTOS	long (W)	lat (S)	PONTOS	long (W)	lat (S)
P-178	60° 2' 25.10" W	2° 22' 15.32" S	P-496	60° 1' 29.97" W	2° 20' 51.84" S
P-179	60° 2' 24.44" W	2° 22' 14.83" S	P-497	60° 1' 28.36" W	2° 20' 51.80" S
P-180	60° 2' 21.48" W	2° 22' 14.15" S	P-498	60° 1' 28.19" W	2° 20' 55.04" S
P-181	60° 2' 19.21" W	2° 22' 14.10" S	P-499	60° 1' 26.54" W	2° 20' 56.76" S
P-182	60° 2' 17.33" W	2° 22' 14.23" S	P-500	60° 1' 23.72" W	2° 21' 0.88" S
P-183	60° 2' 16.45" W	2° 22' 13.83" S	P-501	60° 1' 23.62" W	2° 21' 3.55" S
P-184	60° 2' 16.86" W	2° 22' 11.62" S	P-502	60° 1' 22.93" W	2° 21' 3.60" S
P-185	60° 2' 14.80" W	2° 22' 10.25" S	P-503	60° 1' 22.75" W	2° 21' 3.14" S
P-186	60° 2' 13.35" W	2° 22' 7.94" S	P-504	60° 1' 22.51" W	2° 21' 2.75" S
P-187	60° 2' 11.72" W	2° 22' 7.17" S	P-505	60° 1' 22.00" W	2° 21' 1.37" S
P-188	60° 2' 8.81" W	2° 22' 6.05" S	P-506	60° 1' 21.73" W	2° 20' 59.64" S
P-189	60° 2' 5.64" W	2° 22' 2.88" S	P-507	60° 1' 20.23" W	2° 20' 58.38" S
P-190	60° 2' 5.64" W	2° 22' 1.77" S	P-508	60° 1' 19.48" W	2° 20' 58.24" S
P-191	60° 2' 6.32" W	2° 22' 0.25" S	P-509	60° 1' 19.62" W	2° 20' 56.81" S
P-192	60° 2' 8.12" W	2° 22' 1.21" S	P-510	60° 1' 18.24" W	2° 20' 55.98" S
P-193	60° 2' 10.20" W	2° 22' 2.17" S	P-511	60° 1' 15.34" W	2° 20' 55.87" S
P-194	60° 2' 12.17" W	2° 22' 3.18" S	P-512	60° 1' 13.63" W	2° 20' 56.35" S
P-195	60° 2' 14.93" W	2° 22' 3.85" S	P-513	60° 1' 11.83" W	2° 20' 56.78" S
P-196	60° 2' 15.66" W	2° 22' 2.89" S	P-514	60° 1' 10.25" W	2° 20' 57.64" S
P-197	60° 2' 16.05" W	2° 22' 2.38" S	P-515	60° 1' 9.74" W	2° 20' 58.42" S
P-198	60° 2' 16.56" W	2° 22' 1.47" S	P-516	60° 1' 9.74" W	2° 21' 0.01" S
P-199	60° 2' 16.95" W	2° 22' 0.23" S	P-517	60° 1' 10.26" W	2° 21' 1.86" S
P-200	60° 2' 17.45" W	2° 21' 58.19" S	P-518	60° 1' 10.31" W	2° 21' 3.11" S
P-201	60° 2' 18.46" W	2° 21' 57.57" S	P-519	60° 1' 9.71" W	2° 21' 4.70" S
P-202	60° 2' 19.64" W	2° 21' 57.51" S	P-520	60° 1' 8.91" W	2° 21' 5.10" S
P-203	60° 2' 21.16" W	2° 21' 58.30" S	P-521	60° 1' 9.15" W	2° 21' 12.44" S
P-204	60° 2' 21.67" W	2° 21' 59.26" S	P-522	60° 1' 9.64" W	2° 21' 12.40" S

Manaus-AM, 01 de Dezembro de 2021

Wanderléia H. Salgado do Nascimento
Diretora Técnica

Juliano Marcós Valente de Souza
Diretor Presidente





AMAZONAS
GOVERNO DO ESTADO

ANEXO DA LICENÇA AMBIENTAL ÚNICA DE SUPRESSÃO VEGETAL N.º 181/2021 Fls.08

INTERESSADO: Mariana Boratto Peixoto

ENDEREÇO PARA CORRESPONDÊNCIA: CD Privilege Club Residence, nº 142, Air Tower, Adrianópolis, Manaus-AM.

CNPJ/CPF: 662.743.892-53

INSCRIÇÃO ESTADUAL:

FONE: (92) 99391-0433

FAX:

REGISTRO NO IPAAM: 1018.3001

PROCESSO No: 1627.2021


COORDENADAS GEOGRÁFICAS: (CONTINUAÇÃO)


PONTOS	long (W)	lat (S)	PONTOS	long (W)	lat (S)
P-205	60° 2' 22.07" W	2° 22' 0.45" S	P-523	60° 1' 11.35" W	2° 21' 11.58" S
P-206	60° 2' 21.96" W	2° 22' 1.86" S	P-524	60° 1' 12.97" W	2° 21' 10.46" S
P-207	60° 2' 22.41" W	2° 22' 2.08" S	P-525	60° 1' 14.48" W	2° 21' 9.40" S
P-208	60° 2' 22.86" W	2° 22' 1.74" S	P-526	60° 1' 14.42" W	2° 21' 6.24" S
P-209	60° 2' 23.42" W	2° 22' 1.35" S	P-527	60° 1' 13.60" W	2° 21' 3.75" S
P-210	60° 2' 24.04" W	2° 22' 0.95" S	P-528	60° 1' 13.47" W	2° 21' 1.94" S
P-211	60° 2' 24.54" W	2° 22' 0.38" S	P-529	60° 1' 13.47" W	2° 21' 0.17" S
P-212	60° 2' 26.00" W	2° 21' 59.48" S	P-530	60° 1' 13.98" W	2° 20' 59.40" S
P-213	60° 2' 27.06" W	2° 21' 58.23" S	P-531	60° 1' 15.00" W	2° 20' 58.78" S
P-214	60° 2' 27.34" W	2° 21' 54.47" S	P-532	60° 1' 17.15" W	2° 20' 59.21" S
P-215	60° 2' 25.02" W	2° 21' 48.00" S	P-533	60° 1' 15.31" W	2° 21' 0.05" S
P-216	60° 2' 20.57" W	2° 21' 43.83" S	P-534	60° 1' 15.01" W	2° 21' 0.56" S
P-217	60° 2' 16.75" W	2° 21' 42.31" S	P-535	60° 1' 15.16" W	2° 21' 0.99" S
P-218	60° 2' 15.90" W	2° 21' 42.03" S	P-536	60° 1' 15.76" W	2° 21' 2.46" S
P-219	60° 2' 14.16" W	2° 21' 42.03" S	P-537	60° 1' 15.90" W	2° 21' 4.78" S
P-220	60° 2' 12.81" W	2° 21' 42.43" S	P-538	60° 1' 17.05" W	2° 21' 6.79" S
P-221	60° 2' 11.12" W	2° 21' 42.71" S	P-539	60° 1' 17.58" W	2° 21' 8.30" S
P-222	60° 2' 8.71" W	2° 21' 42.27" S	P-540	60° 1' 18.68" W	2° 21' 8.24" S
P-223	60° 2' 7.80" W	2° 21' 40.40" S	P-541	60° 1' 20.49" W	2° 21' 8.78" S
P-224	60° 2' 8.24" W	2° 21' 37.97" S	P-542	60° 1' 21.16" W	2° 21' 10.32" S
P-225	60° 2' 9.20" W	2° 21' 36.72" S	P-543	60° 1' 21.76" W	2° 21' 11.74" S
P-226	60° 2' 10.32" W	2° 21' 35.14" S	P-544	60° 1' 21.87" W	2° 21' 12.65" S
P-227	60° 2' 10.37" W	2° 21' 34.29" S	P-545	60° 1' 20.22" W	2° 21' 16.82" S
P-228	60° 2' 9.42" W	2° 21' 33.67" S	P-546	60° 1' 19.20" W	2° 21' 18.35" S
P-229	60° 2' 8.74" W	2° 21' 33.67" S	P-547	60° 1' 18.67" W	2° 21' 20.39" S
P-230	60° 2' 6.89" W	2° 21' 34.13" S	P-548	60° 1' 18.00" W	2° 21' 20.50" S

Manaus-AM, 01 de Dezembro de 2021

Wanderléia H. Salgado do Nascimento
Diretoria Técnica

Juliano Marcos Valente de Souza
Diretor Presidente





ANEXO DA LICENÇA AMBIENTAL ÚNICA DE SUPRESSÃO VEGETAL N.º 181/2021 Fls.09

INTERESSADO: **Mariana Boratto Peixoto**

ENDEREÇO PARA CORRESPONDÊNCIA: CD Privilege Club Residence, nº 142, Air Tower, Adrianópolis, Manaus-AM.

CNPJ/CPF: 662.743.892-53

INSCRIÇÃO ESTADUAL:

FONE: (92) 99391-0433

FAX:

REGISTRO NO IPAAM: 1018.3001

PROCESSO No: 1627.2021

COORDENADAS GEOGRÁFICAS: (CONTINUAÇÃO)


PONTOS	long (W)	lat (S)	PONTOS	long (W)	lat (S)
P-231	60° 2' 6.32" W	2° 21' 34.55" S	P-549	60° 1' 15.89" W	2° 21' 21.78" S
P-232	60° 1' 43.09" W	2° 21' 4.25" S	P-550	60° 1' 15.90" W	2° 21' 23.29" S
P-233	60° 1' 43.15" W	2° 21' 6.16" S	P-551	60° 1' 17.30" W	2° 21' 24.02" S
P-234	60° 1' 43.31" W	2° 21' 8.28" S	P-552	60° 1' 16.87" W	2° 21' 22.48" S
P-235	60° 1' 43.36" W	2° 21' 9.77" S	P-553	60° 1' 20.30" W	2° 21' 21.51" S
P-236	60° 1' 42.29" W	2° 21' 12.05" S	P-554	60° 1' 23.14" W	2° 21' 21.62" S
P-237	60° 1' 41.83" W	2° 21' 13.24" S	P-555	60° 1' 24.53" W	2° 21' 15.59" S
P-238	60° 1' 41.52" W	2° 21' 13.55" S	P-556	60° 1' 26.87" W	2° 21' 5.28" S
P-239	60° 1' 38.57" W	2° 21' 12.96" S	P-557	60° 1' 27.79" W	2° 21' 5.34" S
P-240	60° 1' 36.71" W	2° 21' 12.33" S	P-558	60° 1' 27.67" W	2° 21' 6.08" S
P-241	60° 1' 38.41" W	2° 21' 13.57" S	P-559	60° 1' 28.05" W	2° 21' 6.49" S
P-242	60° 1' 40.60" W	2° 21' 13.99" S	P-560	60° 1' 28.62" W	2° 21' 6.62" S
P-243	60° 1' 40.06" W	2° 21' 14.36" S	P-561	60° 1' 29.13" W	2° 21' 6.72" S
P-244	60° 1' 39.74" W	2° 21' 15.19" S	P-562	60° 1' 29.90" W	2° 21' 7.13" S
P-245	60° 1' 39.60" W	2° 21' 16.04" S	P-563	60° 1' 30.60" W	2° 21' 7.16" S
P-246	60° 1' 39.59" W	2° 21' 16.82" S	P-564	60° 1' 31.32" W	2° 21' 6.86" S
P-247	60° 1' 39.60" W	2° 21' 17.90" S	P-565	60° 1' 31.44" W	2° 21' 5.84" S
P-248	60° 1' 39.39" W	2° 21' 18.42" S	P-566	60° 1' 31.68" W	2° 21' 5.52" S
P-249	60° 1' 39.37" W	2° 21' 22.31" S	P-567	60° 1' 31.80" W	2° 21' 4.99" S
P-250	60° 1' 40.24" W	2° 21' 22.14" S	P-568	60° 1' 32.20" W	2° 21' 4.44" S
P-251	60° 1' 39.65" W	2° 21' 22.54" S	P-569	60° 1' 32.45" W	2° 21' 4.06" S
P-252	60° 1' 36.37" W	2° 21' 25.44" S	P-570	60° 1' 31.72" W	2° 21' 3.89" S
P-253	60° 1' 35.46" W	2° 21' 26.58" S	P-571	60° 1' 31.12" W	2° 21' 3.31" S
P-254	60° 1' 34.09" W	2° 21' 29.91" S	P-572	60° 1' 30.35" W	2° 21' 2.54" S
P-255	60° 1' 33.13" W	2° 21' 32.42" S	P-573	60° 1' 29.59" W	2° 21' 1.72" S
P-256	60° 1' 32.41" W	2° 21' 34.36" S	P-574	60° 1' 29.20" W	2° 21' 0.83" S
P-257	60° 1' 31.28" W	2° 21' 36.03" S	P-575	60° 1' 29.23" W	2° 20' 59.95" S
P-258	60° 1' 30.79" W	2° 21' 37.82" S	P-576	60° 1' 29.68" W	2° 20' 59.15" S

Manaus-AM, 01 de Dezembro de 2021

Wanderléia H. Salgado do Nascimento
Diretoria Técnica

Juliano Marcos Valente de Souza
Diretor Presidente





AMAZONAS
GOVERNO DO ESTADO

ANEXO DA LICENÇA AMBIENTAL ÚNICA DE SUPRESSÃO VEGETAL N.º 181/2021 Fls.10

INTERESSADO: Mariana Boratto Peixoto

ENDEREÇO PARA CORRESPONDÊNCIA: CD Privilege Club Residence, nº 142, Air Tower, Adrianópolis, Manaus-AM.

CNPJ/CPF: 662.743.892-53

INSCRIÇÃO ESTADUAL:

FONE: (92) 99391-0433

FAX:

REGISTRO NO IPAAM: 1018.3001

PROCESSO No: 1627.2021

COORDENADAS GEOGRÁFICAS: (CONTINUAÇÃO)

PONTOS	long (W)	lat (S)	PONTOS	long (W)	lat (S)
P-259	60° 1' 30.74" W	2° 21' 38.71" S	P-577	60° 1' 30.37" W	2° 20' 58.15" S
P-260	60° 1' 30.72" W	2° 21' 40.59" S	P-578	60° 1' 32.08" W	2° 20' 56.79" S
P-261	60° 1' 30.90" W	2° 21' 42.08" S	P-579	60° 1' 33.20" W	2° 20' 56.53" S
P-262	60° 1' 31.74" W	2° 21' 43.89" S	P-580	60° 1' 33.69" W	2° 20' 55.58" S
P-263	60° 1' 32.19" W	2° 21' 44.68" S	P-581	60° 1' 33.25" W	2° 20' 53.83" S
P-264	60° 1' 32.67" W	2° 21' 44.92" S	P-582	60° 1' 33.12" W	2° 20' 52.94" S
P-265	60° 1' 33.24" W	2° 21' 44.99" S	P-583	60° 1' 32.63" W	2° 20' 52.19" S
P-266	60° 1' 33.76" W	2° 21' 45.21" S	P-584	60° 2' 16.32" W	2° 20' 27.06" S
P-267	60° 1' 35.20" W	2° 21' 46.31" S	P-585	60° 2' 15.23" W	2° 20' 34.03" S
P-268	60° 1' 36.27" W	2° 21' 47.68" S	P-586	60° 2' 17.25" W	2° 20' 33.99" S
P-269	60° 1' 36.77" W	2° 21' 48.84" S	P-587	60° 2' 18.78" W	2° 20' 31.76" S
P-270	60° 1' 37.22" W	2° 21' 50.56" S	P-588	60° 2' 21.60" W	2° 20' 29.67" S
P-271	60° 1' 38.33" W	2° 21' 51.07" S	P-589	60° 2' 28.03" W	2° 20' 30.41" S
P-272	60° 1' 39.64" W	2° 21' 51.19" S	P-590	60° 2' 29.91" W	2° 20' 32.52" S
P-273	60° 1' 40.42" W	2° 21' 50.72" S	P-591	60° 2' 30.74" W	2° 20' 35.55" S
P-274	60° 1' 41.61" W	2° 21' 49.40" S	P-592	60° 2' 28.09" W	2° 20' 40.63" S
P-275	60° 1' 41.72" W	2° 21' 47.07" S	P-593	60° 2' 27.11" W	2° 20' 44.07" S
P-276	60° 1' 44.11" W	2° 21' 44.58" S	P-594	60° 2' 25.03" W	2° 20' 45.99" S
P-277	60° 1' 45.34" W	2° 21' 43.48" S	P-595	60° 2' 21.83" W	2° 20' 50.30" S
P-278	60° 1' 46.36" W	2° 21' 41.96" S	P-596	60° 2' 18.31" W	2° 20' 52.57" S
P-279	60° 1' 47.13" W	2° 21' 40.97" S	P-597	60° 2' 14.89" W	2° 20' 54.51" S
P-280	60° 1' 47.87" W	2° 21' 40.34" S	P-598	60° 2' 12.73" W	2° 20' 55.28" S
P-281	60° 1' 49.78" W	2° 21' 39.73" S	P-599	60° 2' 11.99" W	2° 20' 55.30" S
P-282	60° 1' 51.08" W	2° 21' 38.08" S	P-600	60° 2' 10.10" W	2° 21' 8.52" S
P-283	60° 1' 53.38" W	2° 21' 37.23" S	P-601	60° 2' 11.10" W	2° 21' 8.42" S
P-284	60° 1' 55.13" W	2° 21' 37.23" S	P-602	60° 2' 11.71" W	2° 21' 8.46" S
P-285	60° 1' 56.85" W	2° 21' 36.64" S	P-603	60° 2' 11.74" W	2° 21' 8.52" S
P-286	60° 1' 58.47" W	2° 21' 35.69" S	P-604	60° 2' 11.07" W	2° 21' 9.26" S
P-287	60° 1' 59.56" W	2° 21' 33.73" S	P-605	60° 2' 10.94" W	2° 21' 9.40" S

Manaus-AM, 01 de Dezembro de 2021

Wanderléia H. Salgado do Nascimento
Diretoria Técnica

Juliano Marcos Valente de Souza
Diretor Presidente

RECEBIDO ORIGINAL
EM 01/12/2021
Buen Silvo



ANEXO DA LICENÇA AMBIENTAL ÚNICA DE SUPRESSÃO VEGETAL N.º 181/2021 Fls.11

INTERESSADO: **Mariana Boratto Peixoto**

ENDEREÇO PARA CORRESPONDÊNCIA: CD Privilege Club Residence, nº 142, Air Tower, Adrianópolis, Manaus-AM.

CNPJ/CPF: 662.743.892-53

FONE: (92) 99391-0433

REGISTRO NO IPAAM: 1018.3001

INSCRIÇÃO ESTADUAL:

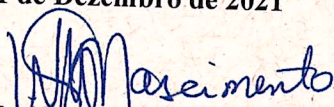
FAX:


PROCESSO No: 1627.2021

COORDENADAS GEOGRÁFICAS: (CONTINUAÇÃO)

PONTOS	long (W)	lat (S)	PONTOS	long (W)	lat (S)
P-288	60° 2' 0.47" W	2° 21' 32.20" S	P-606	60° 2' 10.41" W	2° 21' 9.66" S
P-289	60° 2' 2.09" W	2° 21' 31.22" S	P-607	60° 2' 9.90" W	2° 21' 9.91" S
P-290	60° 2' 3.29" W	2° 21' 30.27" S	P-608	60° 2' 9.76" W	2° 21' 10.92" S
P-291	60° 2' 4.03" W	2° 21' 28.47" S	P-609	60° 2' 11.08" W	2° 21' 10.37" S
P-292	60° 2' 4.44" W	2° 21' 27.08" S	P-610	60° 2' 11.60" W	2° 21' 10.16" S
P-293	60° 2' 4.31" W	2° 21' 24.95" S	P-611	60° 2' 11.71" W	2° 21' 10.11" S
P-294	60° 2' 4.31" W	2° 21' 24.66" S	P-612	60° 2' 12.36" W	2° 21' 9.86" S
P-295	60° 2' 2.98" W	2° 21' 24.01" S	P-613	60° 2' 13.33" W	2° 21' 13.55" S
P-296	60° 2' 1.46" W	2° 21' 23.79" S	P-614	60° 2' 15.07" W	2° 21' 14.97" S
P-297	60° 2' 0.10" W	2° 21' 23.69" S	P-615	60° 2' 18.81" W	2° 21' 14.97" S
P-298	60° 1' 58.22" W	2° 21' 24.15" S	P-616	60° 2' 20.65" W	2° 21' 16.30" S
P-299	60° 1' 56.53" W	2° 21' 25.16" S	P-617	60° 2' 23.17" W	2° 21' 17.61" S
P-300	60° 1' 55.98" W	2° 21' 25.85" S	P-618	60° 2' 28.11" W	2° 21' 20.99" S
P-301	60° 1' 55.11" W	2° 21' 27.91" S	P-619	60° 2' 28.62" W	2° 21' 20.86" S
P-302	60° 1' 54.46" W	2° 21' 29.41" S	P-620	60° 2' 32.07" W	2° 21' 24.30" S
P-303	60° 1' 52.49" W	2° 21' 31.17" S	P-621	60° 2' 35.55" W	2° 21' 5.80" S
P-304	60° 1' 49.48" W	2° 21' 31.83" S	P-622	60° 2' 33.59" W	2° 21' 5.59" S
P-305	60° 1' 47.14" W	2° 21' 31.67" S	P-623	60° 2' 30.63" W	2° 21' 3.83" S
P-306	60° 1' 45.29" W	2° 21' 31.22" S	P-624	60° 2' 28.28" W	2° 21' 4.05" S
P-307	60° 1' 43.89" W	2° 21' 30.44" S	P-625	60° 2' 23.93" W	2° 21' 4.81" S
P-308	60° 1' 42.85" W	2° 21' 28.91" S	P-626	60° 2' 22.07" W	2° 21' 3.40" S
P-309	60° 1' 42.17" W	2° 21' 27.80" S	P-627	60° 2' 19.45" W	2° 21' 1.41" S
P-310	60° 1' 41.71" W	2° 21' 26.11" S	P-628	60° 2' 19.71" W	2° 20' 58.37" S
P-311	60° 1' 42.06" W	2° 21' 24.54" S	P-629	60° 2' 22.46" W	2° 20' 56.98" S
P-312	60° 1' 43.09" W	2° 21' 22.94" S	P-630	60° 2' 25.80" W	2° 20' 55.13" S
P-313	60° 1' 41.93" W	2° 21' 22.38" S	P-631	60° 2' 28.48" W	2° 20' 51.97" S
P-314	60° 1' 42.47" W	2° 21' 21.60" S	P-632	60° 2' 34.67" W	2° 20' 49.63" S
P-315	60° 1' 43.13" W	2° 21' 20.10" S	P-633	60° 2' 39.65" W	2° 20' 44.04" S
P-316	60° 1' 44.41" W	2° 21' 18.50" S	P-634	60° 2' 40.45" W	2° 20' 39.74" S
P-317	60° 1' 45.43" W	2° 21' 18.24" S	P-635	60° 2' 42.44" W	2° 20' 19.44" S
P-318	60° 1' 46.46" W	2° 21' 18.44" S	P-636	60° 2' 16.32" W	2° 20' 27.06" S

Manaus-AM, 01 de Dezembro de 2021


Wanderléia H. Salgado do Nascimento
Diretoria Técnica


Juliano Marcos Valente de Souza
Diretor Presidente