



AMAZONAS
GOVERNO DO ESTADO

LICENÇA AMBIENTAL ÚNICA DE SUPRESSÃO VEGETAL N.º 187/2021

INTERESSADO: FH de Oliveira Peixoto Eireli

ENDEREÇO PARA CORRESPONDÊNCIA: Av. Prof. Paulo Graça, 2505, Tarumã Açu, Manaus-AM.

CNPJ/CPF: 15.809.486/0008-57

INSCRIÇÃO ESTADUAL: 05.422.929-4

FONE: (92) 99206-5990

FAX:

REGISTRO NO IPAAM: 1018.3001

PROCESSO No: 1626.2021

ATIVIDADE: Culturas Permanentes.

REGISTRO NO CAR: AM-1303569-D13C.69B5.4B68.4A08.8BAA.9835.123F.A4B9

ÁREA A SER SUPRIMIDA: 344,98ha

DADOS DO IMÓVEL/TERRENO:

LOCALIZAÇÃO: Rodovia BR-174, km 69, MD, Zona Rural, Rio Preto da Eva-AM.

COORDENADAS GEOGRÁFICAS: EM ANEXO

DADOS DO IMÓVEL/TERRENO:

ÁREA TOTAL DA PROPRIEDADE (HA) 2.479,5064	ÁREA DE USO ATUAL (HA): 158,0
ÁREA DE PRESERVAÇÃO PERMANENTE (HA) 138,8294	ÁREA AUTORIZADA PARA SUPRESSÃO VEGETAL (HA): 344,98
ÁREA DE RESERVA LEGAL (HA): 1.262,13	ÁREA REMANESCENTE (HA): --


FINALIDADE: Autorizar a supressão vegetal de 344,98 ha de florestas primária e secundária para a ampliação do empreendimento de culturas permanentes - citricultura.


VOLUME AUTORIZADO 67.083,27 (st) de madeira em Lenha

PRAZO DE VALIDADE DESTA AUTORIZAÇÃO: 01 ANO

Manaus-AM,


01 DEZ 2021


Wanderleia H. Salgado do Nascimento
Diretora Técnica


Juliano Marcos Valente de Souza
Diretor Presidente


IMPORTANTE:

- Fica expressamente proibido o transporte do material, sem o Documento de Origem Florestal - DOF
- O uso irregular desta LAU implica na sua invalidação, bem como nas sanções previstas na legislação;
- Este Documento não contém emendas ou rasuras;
- Este Documento deve permanecer no local da exploração para efeito de fiscalização (frente e verso)
- O volume autorizado não quita volume pendente de reposição florestal;
- Os dados técnicos do projeto são de inteira responsabilidade do responsável técnico



RESTRICÇÕES E/OU CONDICIONANTES DE VALIDADE DESTA LICENÇA: LAU-SV N.º 187/2021

1. O pedido de licenciamento e a respectiva concessão da mesma, só terá validade quando publicada Diário Oficial do Estado, periódico regional local ou local de grande circulação, em meio eletrônico de comunicação mantido pelo IPAAM, ou nos murais das Prefeituras e Câmaras Municipais, conforme art.24, da Lei n.3.785 de 24 de julho de 2012;
2. A solicitação da renovação da Licença Ambiental Única deverá ser requerida num prazo mínimo de 120 dias, antes do vencimento, conforme art.23, da Lei n.º.3.785 de 24 de julho de 2012;
3. Toda e qualquer modificação introduzida no projeto após a emissão da Licença implicará na sua automática invalidação, devendo ser solicitada nova Licença, com ônus para o interessado;
4. Esta Licença é válida apenas para a localização, atividade e finalidade constante na mesma, devendo o interessado requerer ao IPAAM nova Licença quando houver mudança de qualquer um destes itens;
5. Esta Licença não dispensa e nem substitui nenhum documento exigido pela Legislação Federal, Estadual e Municipal;
6. A presente Autorização de Supressão Vegetal - ASV está sendo concedida com base nas informações constantes no processo nº 1626.2021.
7. As informações técnicas do empreendimento são de inteira responsabilidade do técnico informado na ART AM20210263648;
8. O transporte da matéria prima florestal deve ser realizado acompanhado do Documento de Origem Florestal – DOF;
9. Proteger a fauna, conforme estabelecido na Lei nº 5.197/67;
10. Manter integral as Áreas de Preservação Permanente, conforme estabelecido no Art. 4º da Lei Federal nº 12.651/12 e 12.727/12, onde se destacam as faixas marginais de qualquer curso d'água natural e as áreas íngremes com inclinação média maior que 25°;
11. Fica expressamente proibido o corte da andiroba (*Carapa guianensis*; *Carapa paraense*) e copaíba (*Copaifera trapezifolia hayne*; *Copaifera multijuga*), de acordo com Decreto Estadual nº 25.044/05;
12. Não são passíveis de exploração para fins madeireiros a castanheira (*Bertholetia excelsa*) e a seringueira (*Hevea spp*) em florestas naturais, primitivas ou regeneradas (Decreto Federal 5.975/06);
13. Proteger o solo e os cursos d'água da contaminação por substâncias tóxicas (combustíveis, óleos, graxas, inseticidas, tintas e outros;)
14. Fica proibida a interrupção dos cursos d'água, quando da construção das vias de acesso na área;
15. Este documento autoriza somente a SUPRESSÃO VEGETAL da volumetria informada.



AMAZONAS
GOVERNO DO ESTADO

ANEXO DA LICENÇA AMBIENTAL ÚNICA DE SUPRESSÃO VEGETAL N.º 187/2021

INTERESSADO: FH de Oliveira Peixoto Eireli

ENDEREÇO PARA CORRESPONDÊNCIA: Av. Prof. Paulo Graça, 2505, Tarumã Açu, Manaus-AM.

CNPJ/CPF: 15.809.486/0008-57

INSCRIÇÃO ESTADUAL: 05.422.929-4

FONE: (92) 99206-5990

FAX:

REGISTRO NO IPAAM: 1018.3001

PROCESSO No: 1626.2021


COORDENADAS GEOGRÁFICAS:

PONTOS	long (W)	lat (S)	PONTOS	long (W)	lat (S)
P-01	60° 1' 47.55" W	2° 23' 42.14" S	P-256	60° 0' 9.66" W	2° 22' 36.62" S
P-02	60° 1' 49.18" W	2° 23' 42.35" S	P-257	60° 0' 8.93" W	2° 22' 39.27" S
P-03	60° 1' 52.41" W	2° 23' 41.11" S	P-258	60° 0' 9.30" W	2° 22' 40.02" S
P-04	60° 1' 54.22" W	2° 23' 38.80" S	P-259	60° 0' 10.41" W	2° 22' 40.01" S
P-05	60° 1' 55.33" W	2° 23' 36.56" S	P-260	60° 0' 11.82" W	2° 22' 39.76" S
P-06	60° 1' 55.21" W	2° 23' 32.15" S	P-261	60° 0' 13.54" W	2° 22' 38.34" S
P-07	60° 1' 55.09" W	2° 23' 30.63" S	P-262	60° 0' 13.66" W	2° 22' 36.42" S
P-08	60° 1' 54.31" W	2° 23' 29.77" S	P-263	60° 0' 13.65" W	2° 22' 34.63" S
P-09	60° 1' 52.09" W	2° 23' 29.66" S	P-264	60° 0' 13.96" W	2° 22' 33.71" S
P-10	60° 1' 49.28" W	2° 23' 29.38" S	P-265	60° 0' 15.43" W	2° 22' 33.33" S
P-11	60° 1' 48.90" W	2° 23' 32.00" S	P-266	60° 0' 16.79" W	2° 22' 34.26" S
P-12	60° 1' 47.55" W	2° 23' 42.14" S	P-267	60° 0' 16.60" W	2° 22' 35.18" S
P-13	60° 1' 28.96" W	2° 23' 24.73" S	P-268	60° 0' 16.36" W	2° 22' 37.96" S
P-14	60° 1' 28.29" W	2° 23' 25.42" S	P-269	60° 0' 17.10" W	2° 22' 38.39" S
P-15	60° 1' 28.07" W	2° 23' 25.64" S	P-270	60° 0' 18.45" W	2° 22' 38.14" S
P-16	60° 1' 27.49" W	2° 23' 26.06" S	P-271	60° 0' 20.60" W	2° 22' 38.02" S
P-17	60° 1' 26.18" W	2° 23' 26.32" S	P-272	60° 0' 22.32" W	2° 22' 37.15" S
P-18	60° 1' 24.62" W	2° 23' 26.66" S	P-273	60° 0' 22.13" W	2° 22' 33.57" S
P-19	60° 1' 23.70" W	2° 23' 26.58" S	P-274	60° 0' 22.62" W	2° 22' 32.15" S
P-20	60° 1' 22.43" W	2° 23' 26.18" S	P-275	60° 0' 22.61" W	2° 22' 30.79" S
P-21	60° 1' 21.47" W	2° 23' 26.03" S	P-276	60° 0' 22.18" W	2° 22' 29.55" S
P-22	60° 1' 19.95" W	2° 23' 26.74" S	P-277	60° 0' 22.08" W	2° 22' 28.91" S
P-23	60° 1' 19.10" W	2° 23' 28.09" S	P-278	60° 0' 17.83" W	2° 22' 28.24" S
P-24	60° 1' 18.66" W	2° 23' 29.39" S	P-279	60° 0' 16.71" W	2° 22' 30.34" S
P-25	60° 1' 18.59" W	2° 23' 32.11" S	P-280	60° 0' 15.78" W	2° 22' 32.53" S
P-26	60° 1' 19.00" W	2° 23' 33.76" S	P-281	60° 0' 13.55" W	2° 22' 31.84" S
P-27	60° 1' 19.45" W	2° 23' 35.43" S	P-282	60° 0' 14.13" W	2° 22' 29.16" S
P-28	60° 1' 20.04" W	2° 23' 37.59" S	P-283	60° 0' 14.75" W	2° 22' 26.36" S
P-29	60° 1' 20.16" W	2° 23' 39.09" S	P-284	60° 0' 13.30" W	2° 22' 26.03" S
P-30	60° 1' 19.94" W	2° 23' 40.99" S	P-285	60° 0' 13.02" W	2° 22' 26.55" S
P-31	60° 1' 19.35" W	2° 23' 43.41" S	P-286	60° 0' 12.72" W	2° 22' 28.03" S
P-32	60° 1' 18.98" W	2° 23' 45.17" S	P-287	60° 0' 12.72" W	2° 22' 29.82" S
P-33	60° 1' 31.41" W	2° 23' 45.37" S	P-288	60° 1' 1.78" W	2° 22' 16.70" S

Manaus-AM, 01 de Dezembro de 2021

Wanderléia H. Salgado do Nascimento
Diretoria Técnica

Juliano Marcos Valente de Souza
Diretor Presidente



AMAZONAS
GOVERNO DO ESTADO

ANEXO DA LICENÇA AMBIENTAL ÚNICA DE SUPRESSÃO VEGETAL N.º 187/2021Fls.02

INTERESSADO: FH de Oliveira Peixoto Eireli

ENDEREÇO PARA CORRESPONDÊNCIA: Av. Prof. Paulo Graça, 2505, Tarumã Açú, Manaus-AM.

CNPJ/CPF: 15.809.486/0008-57

INSCRIÇÃO ESTADUAL: 05.422.929-4

FONE: (92) 99206-5990

FAX:

REGISTRO NO IPAAM: 1018.3001

PROCESSO No: 1626.2021


COORDENADAS GEOGRÁFICAS:

PONTOS	long (W)	lat (S))	PONTOS	long (W)	lat (S))
P-34	60° 1' 31.97" W	2° 23' 43.99" S	P-289	60° 0' 58.93" W	2° 22' 17.99" S
P-35	60° 1' 33.08" W	2° 23' 42.94" S	P-290	60° 0' 57.42" W	2° 22' 18.90" S
P-36	60° 1' 33.86" W	2° 23' 42.23" S	P-291	60° 0' 56.56" W	2° 22' 19.91" S
P-37	60° 1' 36.04" W	2° 23' 40.99" S	P-292	60° 0' 55.72" W	2° 22' 21.45" S
P-38	60° 1' 36.78" W	2° 23' 39.80" S	P-293	60° 0' 54.84" W	2° 22' 24.01" S
P-39	60° 1' 36.67" W	2° 23' 39.09" S	P-294	60° 0' 53.83" W	2° 22' 26.11" S
P-40	60° 1' 36.78" W	2° 23' 38.01" S	P-295	60° 0' 53.68" W	2° 22' 27.14" S
P-41	60° 1' 37.67" W	2° 23' 37.30" S	P-296	60° 0' 53.85" W	2° 22' 29.80" S
P-42	60° 1' 38.78" W	2° 23' 37.30" S	P-297	60° 0' 55.43" W	2° 22' 31.83" S
P-43	60° 1' 40.30" W	2° 23' 37.37" S	P-298	60° 0' 57.45" W	2° 22' 31.94" S
P-44	60° 1' 41.12" W	2° 23' 38.19" S	P-299	60° 0' 58.57" W	2° 22' 32.30" S
P-45	60° 1' 41.64" W	2° 23' 38.82" S	P-300	60° 0' 58.96" W	2° 22' 32.87" S
P-46	60° 1' 44.06" W	2° 23' 40.34" S	P-301	60° 0' 58.50" W	2° 22' 34.00" S
P-47	60° 1' 45.70" W	2° 23' 41.29" S	P-302	60° 0' 58.54" W	2° 22' 34.76" S
P-48	60° 1' 46.97" W	2° 23' 31.73" S	P-303	60° 0' 59.66" W	2° 22' 35.89" S
P-49	60° 1' 46.98" W	2° 23' 31.72" S	P-304	60° 1' 1.31" W	2° 22' 35.04" S
P-50	60° 1' 47.32" W	2° 23' 29.41" S	P-305	60° 1' 3.04" W	2° 22' 34.61" S
P-51	60° 1' 46.56" W	2° 23' 29.45" S	P-306	60° 1' 4.30" W	2° 22' 34.24" S
P-52	60° 1' 45.22" W	2° 23' 29.60" S	P-307	60° 1' 5.24" W	2° 22' 34.42" S
P-53	60° 1' 44.04" W	2° 23' 29.90" S	P-308	60° 1' 6.03" W	2° 22' 34.42" S
P-54	60° 1' 43.40" W	2° 23' 29.49" S	P-309	60° 1' 6.21" W	2° 22' 34.24" S
P-55	60° 1' 41.81" W	2° 23' 29.68" S	P-310	60° 1' 5.90" W	2° 22' 33.31" S
P-56	60° 1' 40.58" W	2° 23' 29.16" S	P-311	60° 1' 5.88" W	2° 22' 33.26" S
P-57	60° 1' 38.88" W	2° 23' 28.27" S	P-312	60° 1' 5.77" W	2° 22' 32.21" S
P-58	60° 1' 37.94" W	2° 23' 26.18" S	P-313	60° 1' 5.08" W	2° 22' 30.73" S
P-59	60° 1' 38.20" W	2° 23' 25.06" S	P-314	60° 1' 3.68" W	2° 22' 29.82" S
P-60	60° 1' 38.35" W	2° 23' 22.86" S	P-315	60° 1' 2.16" W	2° 22' 28.59" S
P-61	60° 1' 38.53" W	2° 23' 21.63" S	P-316	60° 1' 0.83" W	2° 22' 27.87" S
P-62	60° 1' 38.53" W	2° 23' 20.21" S	P-317	60° 1' 0.47" W	2° 22' 26.86" S
P-63	60° 1' 38.41" W	2° 23' 19.43" S	P-318	60° 1' 0.17" W	2° 22' 25.56" S
P-64	60° 1' 37.97" W	2° 23' 18.54" S	P-319	60° 1' 0.46" W	2° 22' 24.58" S
P-65	60° 1' 28.96" W	2° 23' 24.73" S	P-320	60° 1' 1.94" W	2° 22' 23.71" S
P-66	59° 59' 25.68" W	2° 23' 13.39" S	P-321	60° 1' 3.99" W	2° 22' 23.01" S

Manaus-AM, 01 de Dezembro de 2021

Wanderleia H. Salgado do Nascimento
Diretoria Técnica

Juliano Marcos Valente de Souza
Diretor Presidente



RECEBIDO MUNICIPAL
Em: 01/12/2021
Boson Silveira



AMAZONAS
GOVERNO DO ESTADO

ANEXO DA LICENÇA AMBIENTAL ÚNICA DE SUPRESSÃO VEGETAL N.º 187/2021Fls.03

INTERESSADO: FH de Oliveira Peixoto Eireli

ENDEREÇO PARA CORRESPONDÊNCIA: Av. Prof. Paulo Graça, 2505, Tarumã Açú, Manaus-AM.

CNPJ/CPF: 15.809.486/0008-57

INSCRIÇÃO ESTADUAL: 05.422.929-4

FONE: (92) 99206-5990

FAX:

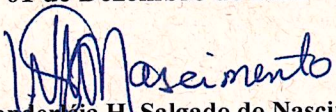
REGISTRO NO IPAAM: 1018.3001


PROCESSO NO: 1626.2021


COORDENADAS GEOGRÁFICAS:


PONTOS	long (W)	lat (S))	PONTOS	long (W)	lat (S))
P-67	59° 59' 24.26" W	2° 23' 13.76" S	P-322	60° 1' 5.65" W	2° 22' 23.48" S
P-68	59° 59' 22.67" W	2° 23' 13.70" S	P-323	60° 1' 6.80" W	2° 22' 24.24" S
P-69	59° 59' 21.81" W	2° 23' 14.07" S	P-324	60° 1' 8.90" W	2° 22' 26.81" S
P-70	59° 59' 21.20" W	2° 23' 15.19" S	P-325	60° 1' 9.73" W	2° 22' 27.35" S
P-71	59° 59' 20.77" W	2° 23' 16.98" S	P-326	60° 1' 10.49" W	2° 22' 29.19" S
P-72	59° 59' 20.76" W	2° 23' 17.57" S	P-327	60° 1' 10.92" W	2° 22' 31.26" S
P-73	59° 59' 27.07" W	2° 23' 23.79" S	P-328	60° 1' 11.00" W	2° 22' 32.63" S
P-74	59° 59' 35.45" W	2° 23' 26.40" S	P-329	60° 1' 11.07" W	2° 22' 33.39" S
P-75	59° 59' 37.36" W	2° 23' 27.67" S	P-330	60° 1' 11.54" W	2° 22' 33.61" S
P-76	59° 59' 36.94" W	2° 23' 26.33" S	P-331	60° 1' 12.01" W	2° 22' 33.61" S
P-77	59° 59' 35.53" W	2° 23' 25.59" S	P-332	60° 1' 12.80" W	2° 22' 33.17" S
P-78	59° 59' 33.81" W	2° 23' 24.49" S	P-333	60° 1' 13.05" W	2° 22' 32.63" S
P-79	59° 59' 35.34" W	2° 23' 21.83" S	P-334	60° 1' 13.70" W	2° 22' 31.76" S
P-80	59° 59' 35.64" W	2° 23' 20.28" S	P-335	60° 1' 14.33" W	2° 22' 30.98" S
P-81	59° 59' 35.39" W	2° 23' 18.74" S	P-336	60° 1' 14.56" W	2° 22' 30.42" S
P-82	59° 59' 34.22" W	2° 23' 16.27" S	P-337	60° 1' 14.70" W	2° 22' 28.75" S
P-83	59° 59' 32.56" W	2° 23' 14.73" S	P-338	60° 1' 15.02" W	2° 22' 27.95" S
P-84	59° 59' 32.01" W	2° 23' 14.92" S	P-339	60° 1' 15.89" W	2° 22' 27.26" S
P-85	59° 59' 31.33" W	2° 23' 15.85" S	P-340	60° 1' 16.08" W	2° 22' 27.13" S
P-86	59° 59' 30.90" W	2° 23' 16.59" S	P-341	60° 1' 17.04" W	2° 22' 26.46" S
P-87	59° 59' 30.66" W	2° 23' 16.90" S	P-342	60° 1' 17.35" W	2° 22' 26.16" S
P-88	59° 59' 29.98" W	2° 23' 17.33" S	P-343	60° 1' 11.60" W	2° 22' 26.02" S
P-89	59° 59' 29.06" W	2° 23' 17.08" S	P-344	60° 1' 11.30" W	2° 22' 16.77" S
P-90	59° 59' 28.38" W	2° 23' 16.28" S	P-345	60° 1' 11.29" W	2° 22' 16.77" S
P-91	59° 59' 27.95" W	2° 23' 14.68" S	P-346	60° 1' 9.24" W	2° 22' 17.10" S
P-92	59° 59' 27.58" W	2° 23' 13.38" S	P-347	60° 1' 7.11" W	2° 22' 17.25" S
P-93	59° 59' 26.93" W	2° 23' 13.26" S	P-348	60° 1' 6.25" W	2° 22' 17.25" S
P-94	59° 59' 25.68" W	2° 23' 13.39" S	P-349	60° 1' 4.19" W	2° 22' 16.60" S
P-95	60° 1' 28.96" W	2° 23' 24.73" S	P-350	60° 1' 2.48" W	2° 22' 16.60" S
P-96	60° 1' 37.88" W	2° 23' 18.60" S	P-351	60° 1' 1.78" W	2° 22' 16.70" S
P-97	60° 1' 37.97" W	2° 23' 18.54" S	P-352	60° 1' 7.98" W	2° 22' 6.52" S
P-98	60° 1' 39.93" W	2° 23' 17.20" S	P-353	60° 1' 7.62" W	2° 22' 6.65" S
P-99	60° 1' 41.76" W	2° 23' 16.90" S	P-354	60° 1' 7.31" W	2° 22' 6.44" S

Manaus-AM, 01 de Dezembro de 2021


Wanderleia H. Salgado do Nascimento
Diretoria Técnica


Juliano Marcos Valente de Souza
Diretor Presidente





AMAZONAS
GOVERNO DO ESTADO

ANEXO DA LICENÇA AMBIENTAL ÚNICA DE SUPRESSÃO VEGETAL N.º 187/2021Fls.04

INTERESSADO: FH de Oliveira Peixoto Eireli

ENDEREÇO PARA CORRESPONDÊNCIA: Av. Prof. Paulo Graça, 2505, Tarumã Açú, Manaus-AM.

CNPJ/CPF: 15.809.486/0008-57

INSCRIÇÃO ESTADUAL: 05.422.929-4

FONE: (92) 99206-5990

FAX:

REGISTRO NO IPAAM: 1018.3001

PROCESSO No: 1626.2021


COORDENADAS GEOGRÁFICAS:

PONTOS	long (W)	lat (S)	PONTOS	long (W)	lat (S)
P-100	60° 1' 43.30" W	2° 23' 17.34" S	P-355	60° 1' 5.54" W	2° 22' 6.46" S
P-101	60° 1' 44.25" W	2° 23' 16.71" S	P-356	60° 1' 4.77" W	2° 22' 6.59" S
P-102	60° 1' 44.14" W	2° 23' 16.16" S	P-357	60° 1' 4.03" W	2° 22' 6.49" S
P-103	60° 1' 42.96" W	2° 23' 15.10" S	P-358	60° 1' 2.00" W	2° 22' 6.53" S
P-104	60° 1' 42.74" W	2° 23' 14.21" S	P-359	60° 1' 1.76" W	2° 22' 9.66" S
P-105	60° 1' 42.37" W	2° 23' 11.82" S	P-360	60° 1' 2.02" W	2° 22' 10.10" S
P-106	60° 1' 42.29" W	2° 23' 9.32" S	P-361	60° 1' 1.63" W	2° 22' 10.35" S
P-107	60° 1' 45.55" W	2° 23' 5.85" S	P-362	60° 1' 1.71" W	2° 22' 11.98" S
P-108	60° 1' 48.58" W	2° 23' 3.12" S	P-363	60° 1' 2.23" W	2° 22' 12.49" S
P-109	60° 1' 50.04" W	2° 23' 1.65" S	P-364	60° 1' 2.42" W	2° 22' 12.62" S
P-110	60° 1' 51.81" W	2° 22' 58.83" S	P-365	60° 1' 2.20" W	2° 22' 12.67" S
P-111	60° 1' 51.87" W	2° 22' 58.78" S	P-366	60° 1' 1.75" W	2° 22' 12.33" S
P-112	60° 1' 53.87" W	2° 22' 45.28" S	P-367	60° 1' 1.54" W	2° 22' 12.15" S
P-113	60° 1' 53.62" W	2° 22' 44.92" S	P-368	60° 1' 1.46" W	2° 22' 12.52" S
P-114	60° 1' 52.59" W	2° 22' 44.62" S	P-369	60° 1' 2.02" W	2° 22' 13.02" S
P-115	60° 1' 51.19" W	2° 22' 44.40" S	P-370	60° 1' 2.89" W	2° 22' 13.14" S
P-116	60° 1' 50.49" W	2° 22' 44.40" S	P-371	60° 1' 4.28" W	2° 22' 13.02" S
P-117	60° 1' 49.10" W	2° 22' 45.15" S	P-372	60° 1' 5.26" W	2° 22' 12.08" S
P-118	60° 1' 45.12" W	2° 22' 44.82" S	P-373	60° 1' 5.49" W	2° 22' 11.33" S
P-119	60° 1' 43.32" W	2° 22' 44.71" S	P-374	60° 1' 7.23" W	2° 22' 11.21" S
P-120	60° 1' 40.89" W	2° 22' 44.65" S	P-375	60° 1' 8.16" W	2° 22' 11.32" S
P-121	60° 1' 39.45" W	2° 22' 45.06" S	P-376	60° 1' 10.18" W	2° 22' 11.32" S
P-122	60° 1' 38.46" W	2° 22' 45.61" S	P-377	60° 1' 11.11" W	2° 22' 11.08" S
P-123	60° 1' 37.87" W	2° 22' 46.72" S	P-378	60° 1' 10.96" W	2° 22' 6.61" S
P-124	60° 1' 37.55" W	2° 22' 48.46" S	P-379	60° 1' 9.32" W	2° 22' 6.32" S
P-125	60° 1' 37.67" W	2° 22' 48.93" S	P-380	60° 1' 7.98" W	2° 22' 6.52" S
P-126	60° 1' 37.95" W	2° 22' 50.02" S	P-381	60° 1' 8.41" W	2° 21' 54.88" S
P-127	60° 1' 38.22" W	2° 22' 50.35" S	P-382	60° 1' 8.35" W	2° 21' 55.42" S
P-128	60° 1' 39.49" W	2° 22' 51.97" S	P-383	60° 1' 2.58" W	2° 21' 54.99" S
P-129	60° 1' 40.83" W	2° 22' 53.67" S	P-384	60° 1' 2.52" W	2° 21' 58.76" S
P-130	60° 1' 42.33" W	2° 22' 56.76" S	P-385	60° 1' 8.11" W	2° 21' 58.72" S
P-131	60° 1' 42.68" W	2° 22' 57.48" S	P-386	60° 1' 8.24" W	2° 21' 59.19" S
P-132	60° 1' 42.91" W	2° 22' 59.55" S	P-387	60° 1' 2.47" W	2° 21' 59.23" S

Manaus-AM, 01 de Dezembro de 2021

Wanderléia H. Salgado do Nascimento
Diretoria Técnica

Juliano Marcos Valente de Souza
Diretor Presidente



REPERIO ORIGINAL
01/12/2021
Bouas Silho



AMAZONAS
GOVERNO DO ESTADO

ANEXO DA LICENÇA AMBIENTAL ÚNICA DE SUPRESSÃO VEGETAL N.º 187/2021Fls.05

INTERESSADO: FH de Oliveira Peixoto Eireli

ENDEREÇO PARA CORRESPONDÊNCIA: Av. Prof. Paulo Graça, 2505, Tarumã Açú, Manaus-AM.

CNPJ/CPF: 15.809.486/0008-57

INSCRIÇÃO ESTADUAL: 05.422.929-4

FONE: (92) 99206-5990

FAX:

REGISTRO NO IPAAM: 1018.3001

PROCESSO NO: 1626.2021

COORDENADAS GEOGRÁFICAS:

PONTOS	long (W)	lat (S))	PONTOS	long (W)	lat (S))
P-133	60° 1' 42.21" W	2° 23' 1.44" S	P-388	60° 1' 1.92" W	2° 22' 5.82" S
P-134	60° 1' 40.15" W	2° 23' 3.48" S	P-389	60° 1' 2.57" W	2° 22' 6.22" S
P-135	60° 1' 38.68" W	2° 23' 4.22" S	P-390	60° 1' 5.31" W	2° 22' 6.17" S
P-136	60° 1' 37.00" W	2° 23' 4.17" S	P-391	60° 1' 8.00" W	2° 22' 6.03" S
P-137	60° 1' 35.76" W	2° 23' 4.05" S	P-392	60° 1' 8.98" W	2° 22' 5.67" S
P-138	60° 1' 34.19" W	2° 23' 4.08" S	P-393	60° 1' 10.94" W	2° 22' 6.22" S
P-139	60° 1' 32.72" W	2° 23' 4.09" S	P-394	60° 1' 10.76" W	2° 22' 0.76" S
P-140	60° 1' 31.84" W	2° 23' 4.16" S	P-395	60° 1' 10.57" W	2° 22' 0.78" S
P-141	60° 1' 30.87" W	2° 23' 4.27" S	P-396	60° 1' 9.23" W	2° 21' 59.96" S
P-142	60° 1' 28.78" W	2° 23' 3.69" S	P-397	60° 1' 8.54" W	2° 21' 58.28" S
P-143	60° 1' 27.60" W	2° 23' 3.02" S	P-398	60° 1' 9.23" W	2° 21' 56.35" S
P-144	60° 1' 27.38" W	2° 23' 1.54" S	P-399	60° 1' 9.46" W	2° 21' 55.01" S
P-145	60° 1' 27.78" W	2° 23' 0.21" S	P-400	60° 1' 9.34" W	2° 21' 54.26" S
P-146	60° 1' 29.58" W	2° 22' 58.58" S	P-401	60° 1' 8.30" W	2° 21' 53.65" S
P-147	60° 1' 32.51" W	2° 22' 57.27" S	P-402	60° 1' 6.67" W	2° 21' 53.28" S
P-148	60° 1' 34.14" W	2° 22' 55.92" S	P-403	60° 1' 4.92" W	2° 21' 51.94" S
P-149	60° 1' 35.02" W	2° 22' 54.39" S	P-404	60° 1' 3.12" W	2° 21' 50.02" S
P-150	60° 1' 35.02" W	2° 22' 54.37" S	P-405	60° 1' 2.90" W	2° 21' 50.24" S
P-151	60° 1' 35.76" W	2° 22' 53.11" S	P-406	60° 1' 2.66" W	2° 21' 54.66" S
P-152	60° 1' 35.93" W	2° 22' 52.58" S	P-407	60° 1' 8.41" W	2° 21' 54.88" S
P-153	60° 1' 35.47" W	2° 22' 51.12" S	P-408	60° 0' 47.53" W	2° 21' 40.85" S
P-154	60° 1' 33.60" W	2° 22' 50.72" S	P-409	60° 0' 47.36" W	2° 21' 41.32" S
P-155	60° 1' 31.80" W	2° 22' 51.25" S	P-410	60° 0' 47.71" W	2° 21' 42.19" S
P-156	60° 1' 29.88" W	2° 22' 52.36" S	P-411	60° 0' 48.52" W	2° 21' 44.05" S
P-157	60° 1' 25.11" W	2° 22' 54.54" S	P-412	60° 0' 48.99" W	2° 21' 45.85" S
P-158	60° 1' 21.85" W	2° 22' 55.60" S	P-413	60° 0' 50.09" W	2° 21' 46.96" S
P-159	60° 1' 20.22" W	2° 22' 56.07" S	P-414	60° 0' 51.37" W	2° 21' 46.78" S
P-160	60° 1' 19.96" W	2° 22' 56.12" S	P-415	60° 0' 52.00" W	2° 21' 46.61" S
P-161	60° 1' 16.85" W	2° 22' 57.70" S	P-416	60° 0' 53.97" W	2° 21' 46.60" S
P-162	60° 1' 16.17" W	2° 22' 58.90" S	P-417	60° 0' 55.48" W	2° 21' 47.12" S
P-163	60° 1' 22.18" W	2° 23' 8.35" S	P-418	60° 0' 56.12" W	2° 21' 49.10" S
P-164	60° 1' 27.33" W	2° 23' 15.22" S	P-419	60° 0' 56.12" W	2° 21' 50.50" S
P-165	60° 1' 28.71" W	2° 23' 21.74" S	P-420	60° 0' 56.13" W	2° 21' 52.42" S

Manaus-AM, 01 de Dezembro de 2021

Wanderléia H. Salgado do Nascimento
Diretoria Técnica

Juliano Marcos Valente de Souza
Diretor Presidente

RECEBIO ORIGINAL
01/12/2021
Lourenço Silveira



ANEXO DA LICENÇA AMBIENTAL ÚNICA DE SUPRESSÃO VEGETAL N.º 187/2021Fls.06

INTERESSADO: FH de Oliveira Peixoto Eireli

ENDEREÇO PARA CORRESPONDÊNCIA: Av. Prof. Paulo Graça, 2505, Tarumã Açú, Manaus-AM.

CNPJ/CPF: 15.809.486/0008-57

INSCRIÇÃO ESTADUAL: 05.422.929-4

FONE: (92) 99206-5990

FAX:

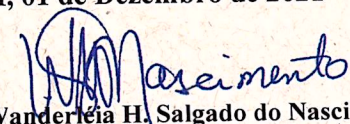
REGISTRO NO IPAAM: 1018.3001


PROCESSO No: 1626.2021


COORDENADAS GEGRÁFICAS:

PONTOS	long (W)	lat (S)	PONTOS	long (W)	lat (S)
P-166	60° 1' 28.53" W	2° 23' 22.14" S	P-421	60° 0' 55.90" W	2° 21' 54.34" S
P-167	60° 1' 28.85" W	2° 23' 23.63" S	P-422	60° 0' 56.02" W	2° 21' 56.50" S
P-168	60° 1' 28.67" W	2° 23' 24.51" S	P-423	60° 0' 56.49" W	2° 21' 57.31" S
P-169	60° 1' 28.96" W	2° 23' 24.73" S	P-424	60° 0' 57.64" W	2° 21' 57.72" S
P-170	60° 1' 57.20" W	2° 22' 43.35" S	P-425	60° 0' 58.34" W	2° 21' 58.47" S
P-171	60° 1' 58.55" W	2° 22' 43.69" S	P-426	60° 0' 58.17" W	2° 21' 59.40" S
P-172	60° 2' 0.08" W	2° 22' 43.40" S	P-427	60° 0' 57.36" W	2° 22' 0.34" S
P-173	60° 2' 1.03" W	2° 22' 42.67" S	P-428	60° 0' 56.09" W	2° 22' 0.63" S
P-174	60° 2' 1.65" W	2° 22' 41.98" S	P-429	60° 0' 54.81" W	2° 22' 0.98" S
P-175	60° 2' 1.82" W	2° 22' 40.96" S	P-430	60° 0' 54.83" W	2° 22' 7.39" S
P-176	60° 2' 1.65" W	2° 22' 39.66" S	P-431	60° 0' 56.10" W	2° 22' 7.91" S
P-177	60° 2' 0.86" W	2° 22' 38.53" S	P-432	60° 0' 56.68" W	2° 22' 7.97" S
P-178	60° 1' 59.11" W	2° 22' 37.34" S	P-433	60° 0' 57.03" W	2° 22' 9.07" S
P-179	60° 1' 57.05" W	2° 22' 37.07" S	P-434	60° 0' 58.31" W	2° 22' 9.83" S
P-180	60° 1' 56.17" W	2° 22' 42.97" S	P-435	60° 0' 58.94" W	2° 22' 10.41" S
P-181	60° 1' 57.20" W	2° 22' 43.35" S	P-436	60° 0' 59.58" W	2° 22' 11.45" S
P-182	59° 59' 25.80" W	2° 22' 42.79" S	P-437	60° 1' 0.24" W	2° 22' 11.70" S
P-183	59° 59' 25.25" W	2° 22' 46.80" S	P-438	60° 1' 0.90" W	2° 22' 11.06" S
P-184	59° 59' 24.15" W	2° 22' 49.46" S	P-439	60° 1' 0.86" W	2° 22' 10.49" S
P-185	59° 59' 23.05" W	2° 22' 51.69" S	P-440	60° 1' 0.46" W	2° 22' 9.95" S
P-186	59° 59' 21.51" W	2° 22' 53.75" S	P-441	60° 1' 1.11" W	2° 22' 8.91" S
P-187	59° 59' 23.47" W	2° 22' 54.54" S	P-442	60° 1' 1.17" W	2° 22' 8.06" S
P-188	59° 59' 31.47" W	2° 22' 57.81" S	P-443	60° 1' 0.90" W	2° 22' 7.61" S
P-189	59° 59' 33.44" W	2° 22' 56.92" S	P-444	60° 1' 1.24" W	2° 22' 7.09" S
P-190	59° 59' 34.18" W	2° 22' 55.99" S	P-445	60° 1' 1.34" W	2° 22' 5.79" S
P-191	59° 59' 34.30" W	2° 22' 54.51" S	P-446	60° 1' 2.11" W	2° 21' 53.75" S
P-192	59° 59' 34.29" W	2° 22' 51.73" S	P-447	60° 1' 2.16" W	2° 21' 49.72" S
P-193	59° 59' 35.09" W	2° 22' 51.35" S	P-448	60° 1' 1.63" W	2° 21' 48.83" S
P-194	59° 59' 38.71" W	2° 22' 49.80" S	P-449	60° 1' 1.43" W	2° 21' 48.34" S
P-195	59° 59' 40.74" W	2° 22' 48.50" S	P-450	60° 1' 1.17" W	2° 21' 47.60" S
P-196	59° 59' 42.02" W	2° 22' 46.34" S	P-451	60° 0' 59.47" W	2° 21' 43.97" S
P-197	59° 59' 41.77" W	2° 22' 44.86" S	P-452	60° 0' 57.90" W	2° 21' 41.99" S
P-198	59° 59' 39.44" W	2° 22' 43.19" S	P-453	60° 0' 56.05" W	2° 21' 41.24" S

Manaus-AM, 01 de Dezembro de 2021


Wanderleia H. Salgado do Nascimento
Diretoria Técnica


Juliano Marcos Valente de Souza
Diretor Presidente



AMAZONAS
GOVERNO DO ESTADO

ANEXO DA LICENÇA AMBIENTAL ÚNICA DE SUPRESSÃO VEGETAL N.º 187/2021Fls.07

INTERESSADO: FH de Oliveira Peixoto Eireli

ENDEREÇO PARA CORRESPONDÊNCIA: Av. Prof. Paulo Graça, 2505, Tarumã Açu, Manaus-AM.

CNPJ/CPF: 15.809.486/0008-57

INSCRIÇÃO ESTADUAL: 05.422.929-4

FONE: (92) 99206-5990

FAX:

REGISTRO NO IPAAM: 1018.3001

PROCESSO No: 1626.2021

COORDENADAS GEOGRÁFICAS:

PONTOS	long (W)	lat (S)	PONTOS	long (W)	lat (S)
P-199	59° 59' 38.09" W	2° 22' 43.38" S	P-454	60° 0' 54.25" W	2° 21' 41.13" S
P-200	59° 59' 36.61" W	2° 22' 44.37" S	P-455	60° 0' 52.86" W	2° 21' 41.19" S
P-201	59° 59' 34.77" W	2° 22' 44.56" S	P-456	60° 0' 50.55" W	2° 21' 40.90" S
P-202	59° 59' 33.36" W	2° 22' 43.27" S	P-457	60° 0' 48.92" W	2° 21' 40.50" S
P-203	59° 59' 32.55" W	2° 22' 41.54" S	P-458	60° 0' 47.53" W	2° 21' 40.85" S
P-204	59° 59' 32.92" W	2° 22' 40.43" S	P-459	60° 0' 36.60" W	2° 21' 14.40" S
P-205	59° 59' 33.69" W	2° 22' 37.09" S	P-460	60° 0' 34.36" W	2° 21' 14.54" S
P-206	59° 59' 34.01" W	2° 22' 33.51" S	P-461	60° 0' 32.72" W	2° 21' 11.66" S
P-207	59° 59' 33.58" W	2° 22' 33.14" S	P-462	60° 0' 31.98" W	2° 21' 8.16" S
P-208	59° 59' 30.76" W	2° 22' 32.90" S	P-463	60° 0' 28.63" W	2° 21' 5.45" S
P-209	59° 59' 29.22" W	2° 22' 34.63" S	P-464	60° 0' 25.07" W	2° 21' 6.35" S
P-210	59° 59' 27.45" W	2° 22' 37.23" S	P-465	60° 0' 19.59" W	2° 21' 10.71" S
P-211	59° 59' 26.49" W	2° 22' 38.92" S	P-466	60° 0' 18.06" W	2° 21' 13.16" S
P-212	59° 59' 25.80" W	2° 22' 42.79" S	P-467	60° 0' 17.62" W	2° 21' 16.22" S
P-213	60° 1' 27.34" W	2° 22' 31.11" S	P-468	60° 0' 23.95" W	2° 21' 17.98" S
P-214	60° 1' 26.90" W	2° 22' 33.27" S	P-469	60° 0' 31.56" W	2° 21' 16.51" S
P-215	60° 1' 24.32" W	2° 22' 40.53" S	P-470	60° 0' 32.48" W	2° 21' 18.83" S
P-216	60° 1' 24.54" W	2° 22' 42.11" S	P-471	60° 0' 33.97" W	2° 21' 23.29" S
P-217	60° 1' 25.62" W	2° 22' 43.02" S	P-472	60° 0' 34.47" W	2° 21' 26.53" S
P-218	60° 1' 25.93" W	2° 22' 43.11" S	P-473	60° 0' 34.63" W	2° 21' 32.14" S
P-219	60° 1' 27.31" W	2° 22' 43.53" S	P-474	60° 0' 35.31" W	2° 21' 35.01" S
P-220	60° 1' 29.73" W	2° 22' 42.56" S	P-475	60° 0' 37.20" W	2° 21' 37.21" S
P-221	60° 1' 31.92" W	2° 22' 40.15" S	P-476	60° 0' 41.07" W	2° 21' 37.65" S
P-222	60° 1' 32.45" W	2° 22' 39.54" S	P-477	60° 0' 44.67" W	2° 21' 38.54" S
P-223	60° 1' 32.48" W	2° 22' 39.47" S	P-478	60° 0' 48.44" W	2° 21' 40.27" S
P-224	60° 1' 34.80" W	2° 22' 36.77" S	P-479	60° 0' 55.82" W	2° 21' 40.76" S
P-225	60° 1' 35.00" W	2° 22' 36.56" S	P-480	60° 0' 57.94" W	2° 21' 41.70" S
P-226	60° 1' 35.50" W	2° 22' 35.97" S	P-481	60° 0' 54.31" W	2° 21' 17.24" S
P-227	60° 1' 37.67" W	2° 22' 33.75" S	P-482	60° 0' 49.46" W	2° 21' 17.56" S
P-228	60° 1' 40.26" W	2° 22' 32.90" S	P-483	60° 0' 45.06" W	2° 21' 17.16" S
P-229	60° 1' 41.08" W	2° 22' 32.86" S	P-484	60° 0' 44.44" W	2° 21' 12.47" S
P-230	60° 1' 41.37" W	2° 22' 32.90" S	P-485	60° 0' 46.41" W	2° 21' 10.91" S
P-231	60° 1' 42.23" W	2° 22' 32.90" S	P-486	60° 0' 48.21" W	2° 21' 9.61" S

Manaus-AM, 01 de Dezembro de 2021

Wanderléia H. Salgado do Nascimento
Diretoria Técnica

Juliano Marcos Valente de Souza
Diretor Presidente

NECESSÁRIO ORIGINAL
12/12/2021
Lourenço Silva



AMAZONAS
GOVERNO DO ESTADO

ANEXO DA LICENÇA AMBIENTAL ÚNICA DE SUPRESSÃO VEGETAL N.º 187/2021Fls.08

INTERESSADO: FH de Oliveira Peixoto Eireli

ENDEREÇO PARA CORRESPONDÊNCIA: Av. Prof. Paulo Graça, 2505, Tarumã Açú, Manaus-AM.

CNPJ/CPF: 15.809.486/0008-57

INSCRIÇÃO ESTADUAL: 05.422.929-4

FONE: (92) 99206-5990

FAX:

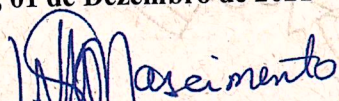
REGISTRO NO IPAAM: 1018.3001


PROCESSO No: 1626.2021

COORDENADAS GEOGRÁFICAS:

PONTOS	long (W)	lat (S)	PONTOS	long (W)	lat (S)
P-232	60° 1' 44.21" W	2° 22' 33.29" S	P-487	60° 0' 48.71" W	2° 21' 7.42" S
P-233	60° 1' 45.51" W	2° 22' 34.19" S	P-488	60° 0' 47.71" W	2° 21' 3.54" S
P-234	60° 1' 47.37" W	2° 22' 35.15" S	P-489	60° 0' 48.25" W	2° 20' 58.60" S
P-235	60° 1' 50.19" W	2° 22' 36.56" S	P-490	60° 0' 47.25" W	2° 20' 54.31" S
P-236	60° 1' 50.70" W	2° 22' 37.24" S	P-491	60° 0' 43.07" W	2° 20' 53.87" S
P-237	60° 1' 51.89" W	2° 22' 39.61" S	P-492	60° 0' 42.48" W	2° 20' 49.10" S
P-238	60° 1' 52.77" W	2° 22' 40.69" S	P-493	60° 0' 46.13" W	2° 20' 48.00" S
P-239	60° 1' 52.99" W	2° 22' 40.97" S	P-494	60° 0' 46.43" W	2° 20' 47.85" S
P-240	60° 1' 54.21" W	2° 22' 42.23" S	P-495	60° 0' 49.64" W	2° 20' 42.86" S
P-241	60° 1' 54.32" W	2° 22' 42.27" S	P-496	60° 0' 51.75" W	2° 20' 35.93" S
P-242	60° 1' 55.30" W	2° 22' 35.67" S	P-497	60° 0' 20.90" W	2° 20' 42.76" S
P-243	60° 1' 53.52" W	2° 22' 34.23" S	P-498	60° 0' 27.00" W	2° 20' 44.01" S
P-244	60° 1' 49.34" W	2° 22' 30.73" S	P-499	60° 0' 31.30" W	2° 20' 46.65" S
P-245	60° 1' 48.07" W	2° 22' 29.59" S	P-500	60° 0' 32.49" W	2° 20' 50.63" S
P-246	60° 1' 46.12" W	2° 22' 28.07" S	P-501	60° 0' 34.31" W	2° 20' 54.15" S
P-247	60° 1' 44.67" W	2° 22' 26.83" S	P-502	60° 0' 34.59" W	2° 20' 57.91" S
P-248	60° 1' 30.85" W	2° 22' 26.49" S	P-503	60° 0' 31.33" W	2° 20' 59.81" S
P-249	60° 1' 29.37" W	2° 22' 28.67" S	P-504	60° 0' 30.85" W	2° 20' 59.97" S
P-250	60° 1' 27.34" W	2° 22' 31.11" S	P-505	60° 0' 34.26" W	2° 21' 2.71" S
P-251	60° 0' 12.72" W	2° 22' 29.82" S	P-506	60° 0' 38.31" W	2° 21' 3.96" S
P-252	60° 0' 12.30" W	2° 22' 32.54" S	P-507	60° 0' 39.22" W	2° 21' 6.92" S
P-253	60° 0' 11.32" W	2° 22' 33.84" S	P-508	60° 0' 39.35" W	2° 21' 11.18" S
P-254	60° 0' 9.97" W	2° 22' 34.58" S	P-509	60° 0' 37.89" W	2° 21' 12.66" S
P-255	60° 0' 9.85" W	2° 22' 35.26" S	P-510	60° 0' 36.60" W	2° 21' 14.40" S

Manaus-AM, 01 de Dezembro de 2021


Wanderléia H. Salgado do Nascimento
Diretoria Técnica


Juliano Marcos Valente de Souza
Diretor Presidente

