


AMAZONAS
GOVERNO DO ESTADO



LICENÇA AMBIENTAL ÚNICA DE SUPRESSÃO VEGETAL N.º 267/2021

INTERESSADO: Manuara VII Empreendimentos Imobiliários Ltda

ENDEREÇO PARA CORRESPONDÊNCIA: Rua Acre, nº 428, Conjunto Vieiralves, Manaus-AM.

CNPJ/CPF: 25.237.626/0001-47

INSCRIÇÃO ESTADUAL:

FONE: (92) 3133-1860/99326-0444

Fax:

REGISTRO NO IPAAM: 1012.2311

ÁREA A SER SUPRIMIDA: 3,391ha

PROCESSO N.º: 0984.2021

DADOS DO IMÓVEL/TERRENO:

LOCALIZAÇÃO: Av. Coronel Teixeira, nº 112, Ponta Negra, Manaus-AM

FINALIDADE: Autorizar a supressão da vegetação para Complexo Habitacional Multifamiliar.

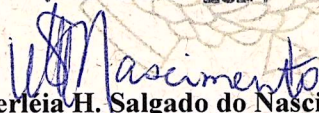
COORDENADAS GEOGRÁFICAS DA ÁREA DE VEGETAÇÃO A SER SUPRIMIDA:


<i>Coordenadas Geográficas dos Vértices do Empreendimento - DATUM SIRGAS 2000, Zona 20S</i>					
Vértices	Latitude	Longitude	Vértices	Latitude	Longitude
V01	3° 4' 58,628" S	60° 4' 28,882" W	V11	3° 4' 47,064" S	60° 4' 17,442" W
V02	3° 4' 59,975" S	60° 4' 27,919" W	V12	3° 4' 48,816" S	60° 4' 19,175" W
V03	3° 4' 58,810" S	60° 4' 26,611" W	V13	3° 4' 49,792" S	60° 4' 20,140" W
V04	3° 4' 58,021" S	60° 4' 25,626" W	V14	3° 4' 50,746" S	60° 4' 21,077" W
V05	3° 4' 56,828" S	60° 4' 24,338" W	V15	3° 4' 51,342" S	60° 4' 21,674" W
V06	3° 4' 53,705" S	60° 4' 20,813" W	V16	3° 4' 52,547" S	60° 4' 22,866" W
V07	3° 4' 52,874" S	60° 4' 19,954" W	V17	3° 4' 53,480" S	60° 4' 23,789" W
V08	3° 4' 52,135" S	60° 4' 19,197" W	V18	3° 4' 54,396" S	60° 4' 24,695" W
V09	3° 4' 50,671" S	60° 4' 17,715" W	V19	3° 4' 55,307" S	60° 4' 25,596" W
V10	3° 4' 48,248" S	60° 4' 15,253" W	V20	3° 4' 56,089" S	60° 4' 26,370" W

VOLUME AUTORIZADO: 458,3565 (st) de lenha

PRAZO DE VALIDADE DESTA AUTORIZAÇÃO: 01 ANO

Manaus-AM, 16 DEZ 2021


Wanderleia H. Salgado do Nascimento
Diretoria Técnica


Juliano Marcos Valente de Souza
Diretor-Presidente

IMPORTANTE:

- O uso irregular desta LAU implica na sua invalidação, bem como nas sanções previstas na legislação;
- Este Documento não contém emendas ou rasuras;
- Este Documento deve permanecer no local da exploração para efeito de fiscalização (frente e verso)
- O volume autorizado não quita volume pendente de reposição florestal;
- Os dados técnicos do projeto são de inteira responsabilidade do responsável técnico



RESTRICÇÕES E/OU CONDICIONANTES DE VALIDADE DESTA LICENÇA: LAU-SV N.º 267/2021

1. O pedido de licenciamento e a respectiva concessão da mesma, só terá validade quando publicada Diário Oficial do Estado, periódico regional local ou local de grande circulação, em meio eletrônico de comunicação mantido pelo IPAAM, ou nos murais das Prefeituras e Câmaras Municipais, conforme art.24, da Lei n.3.785 de 24 de julho de 2012;
2. A solicitação da renovação da Licença Ambiental Única deverá ser requerida num prazo mínimo de 120 dias, antes do vencimento, conforme art.23, da Lei n.º.3.785 de 24 de julho de 2012;
3. Toda e qualquer modificação introduzida no projeto após a emissão da Licença implicará na sua automática invalidação, devendo ser solicitada nova Licença, com ônus para o interessado;
4. Esta Licença é válida apenas para a localização, atividade e finalidade constante na mesma, devendo o interessado requerer ao IPAAM nova Licença quando houver mudança de qualquer um destes itens;
5. Esta Licença não dispensa e nem substitui nenhum documento exigido pela Legislação Federal, Estadual e Municipal;
6. A presente Autorização de Supressão Vegetal - ASV está sendo concedida com base nas informações constantes no processo n.º **0984.2021**.
7. Para o transporte e a comercialização de produtos e subprodutos florestais oriundos desta Autorização de Supressão Vegetal - ASV, o empreendedor/detentor da ASV **deverá solicitar a Autorização de Utilização de Matéria Prima Florestal - AUMPF** junto ao IPAAM, o que corresponde uma posterior inserção de novo pedido junto ao SINAFLOR;
8. Fica proibida a comercialização e o transporte do material lenhoso oriundo do corte das espécies protegidas na forma da Lei;
9. Realizar durante o período de supressão vegetal as medidas preventivas e mitigadoras dos impactos relacionados fauna silvestre;
10. Manter integral as Áreas de Preservação Permanente, conforme estabelecido a Lei n.º 12.651/12 e 12.727/2012;
11. Proteger o solo e os cursos d'água da contaminação por substâncias tóxicas (combustíveis, óleos, graxas, inseticidas, agrotóxicos, tintas e outros);
12. Em caso de nova solicitação, o executor deve apresentar relatório parcial da supressão da vegetação com a respectiva ART do profissional habilitado contendo as seguintes informações: número de indivíduos retirados, área suprimida, área a ser suprimida, volume em m³, comprovação da destinação do material vegetal já suprimido, coordenadas geográficas, registro fotográfico e outras informações pertinentes no prazo de validade da licença.
13. Fica proibida a interrupção dos cursos d'água, quando da construção das vias de acesso para transposição na área;
14. Em caso de doação da lenha ora autorizada, **obrigatória à homologação do pátio**;
15. Esta Licença Ambiental Única – LAU de Autorização de Supressão Vegetal – ASV autoriza somente a extração das espécies e volumetria listadas;
16. Fica expressamente proibido o corte da andiroba (*Carapa guianensis*; *Carapa paraense*) e copaíba (*Copaifera trapezifolia hayne*; *Copaifera reticulata*; *Copaifera multijuga*), de acordo com o Decreto Estadual n 25.044/05;
17. Não são passíveis de exploração para fins madeireiros a **Castanheira (*Bertholletia excelsa*) e a Seringueira (*Hevea spp.*)**, em florestas naturais, primitivas ou regeneradas, conforme estabelece o Decreto Federal n.º 5.975/06.
18. Esta autorização para supressão da vegetação é para uma área correspondente a **3,391 ha**.
19. Deverá ser apresentado no prazo de um ano um relatório de execução de plantio e monitoramento de mudas de *Hevea guianensis* (Seringueira-vermelha), totalizando 32 mudas, contendo registro fotográfico do plantio e das coordenadas geográficas da área a ser contemplada.