

RECEBIO ORIGINAL

Em: 25/03/22

Carlos Lima A. Marques



AMAZONAS
GOVERNO DO ESTADO

LICENÇA AMBIENTAL ÚNICA DE SUPRESSÃO VEGETAL N.º 048/2022

INTERESSADO: Carlos Roberto de Oliveira Júnior.

ENDEREÇO PARA CORRESPONDÊNCIA: Rua Senador João Bosco, nº 173, Bairro Santa Tereza, Maués-AM.

CNPJ/CPF: 740.311.712-34

INSCRIÇÃO ESTADUAL:

FONE: (92) 99404-2530

LI: 068/2022

REGISTRO NO IPAAM: 1013.3001

ÁREA A SER SUPRIMIDA: 8,39

PROCESSO N.º: 0473/2021-05

REGISTRO DO CAR: AM-1302900-0D9D.00A9.7105.8834.585F.59AD.A108.7E60

REGISTRO SINAFLOR: 21318663

DADOS DO IMÓVEL/TERRENO:

LOCALIZAÇÃO: Sítio Vó Zeza, Zona Rural, Maués-AM.

Área total da propriedade (ha): 29,52	Área de uso atual (ha): -----
Área de Preservação Permanente (ha): -----	Área autorizada para supressão (ha): 8,39
Área de Reserva Legal (ha): 13,85	Área Remanescente (ha): -----

FINALIDADE: Autorizar a supressão de vegetação nativa para a instalação de um plantio florestal com a espécie de Pau Rosa (*Aniba rosaeodora Ducke*) em 8,39ha, conforme delimitação geográfica anexa, com volume residual estimado em 503,56 st de lenha.

POTENCIAL POLUIDOR: Grande

PORTE: Pequeno

COORDENADAS GEOGRÁFICAS: EM ANEXO

PRAZO DE VALIDADE: 01 ANO

Manaus-AM,

25 MAR 2022


Wanderleia H. Salgado do Nascimento
Diretoria Técnica

Juliano Marcos Valente de Souza
Diretor Presidente

IMPORTANTE:

- Fica expressamente proibido o transporte do material, sem o Documento de Origem Florestal – DOF
- O uso irregular desta LAU implica na sua invalidação, bem como nas sanções previstas na legislação;
- Este Documento não contém emendas ou rasuras;
- Este Documento deve permanecer no local da exploração para efeito de fiscalização (frente e verso)
- O volume autorizado não quita volume pendente de reposição florestal;
- Os dados técnicos do projeto são de inteira responsabilidade do responsável técnico





RESTRICÇÕES E/OU CONDICIONANTES DE VALIDADE DESTA LICENÇA: LAU-SV N.º 048/2022

1. A presente **Licença Ambiental Única** – LAU está sendo concedida com base nas informações constantes no processo n.º **0473/2021-05**;
2. O transporte da matéria prima florestal **deve** ser realizado acompanhado do Documento de Origem Florestal – DOF;
3. Proteger a fauna, conforme estabelecido na Lei n.º 5.197/67;
4. Manter integral as Áreas de Preservação Permanente, conforme estabelecido no Art. 4º da Lei Federal n.º 12.651/12 e 12.727/12, onde se destacam as faixas marginais de qualquer curso d'água natural e as áreas íngremes com inclinação média maior que 25º;
5. Fica expressamente proibido o corte da andiroba (*Carapa guianensis*; *Carapa paraense*) e copaíba (*Copaifera trapezifolia hayne*; *Copaifera multijugã*), de acordo com Decreto Estadual n.º 25.044/05;
6. Não são passíveis de exploração de exploração para fins madeireiros a castanheira (*Bertholetia excelsa*) e a seringueira (*Hevea spp*) em florestas naturais, primitivas ou regeneradas (Decreto Federal 5.975/06);
7. Proteger o solo e os cursos d'água da contaminação por substâncias tóxicas (combustíveis, óleos, graxas, inseticidas, tintas e outros;)
8. Fica proibida a interrupção dos cursos d'água, quando da construção das vias de acesso na área;
9. Este documento autoriza somente a supressão vegetal da área discriminada na finalidade desta LAU. O aproveitamento da matéria-prima florestal deverá ser solicitado junto ao SINAFLORES de acordo com volumetria declarada.

RECEBI O ORIGINAL
Em: 25/03/22
Carlos Roberto de Oliveira Júnior



ANEXO DA LICENÇA AMBIENTAL ÚNICA DE SUPRESSÃO VEGETAL N.º 048/2022

INTERESSADO: Carlos Roberto de Oliveira Júnior.

ENDEREÇO PARA CORRESPONDÊNCIA: Rua Senador João Bosco, n.º 173, Bairro Santa Tereza, Maués-AM.

CNPJ/CPF: 740.311.712-34

INSCRIÇÃO ESTADUAL:

PROCESSO N.º: 0473/2021-05

LI: 068/2022

Coordenadas Geográficas: do Empreendimento:

Pontos	LONGITUDE	LATITUDE	Pontos	LONGITUDE	LATITUDE
P-01	57° 41' 55.82" W	3° 21' 0.77" S	P-57	57° 41' 54.28" W	3° 21' 10.07" S
P-02	57° 41' 56.31" W	3° 21' 2.11" S	P-58	57° 41' 54.67" W	3° 21' 9.91" S
P-03	57° 41' 57.58" W	3° 21' 5.16" S	P-59	57° 41' 54.84" W	3° 21' 9.84" S
P-04	57° 41' 58.16" W	3° 21' 6.21" S	P-60	57° 41' 54.44" W	3° 21' 9.60" S
P-05	57° 41' 58.63" W	3° 21' 7.06" S	P-61	57° 41' 54.14" W	3° 21' 9.25" S
P-06	57° 42' 0.03" W	3° 21' 8.76" S	P-62	57° 41' 53.86" W	3° 21' 8.90" S
P-07	57° 42' 2.46" W	3° 21' 6.65" S	P-63	57° 41' 53.67" W	3° 21' 8.67" S
P-08	57° 42' 1.97" W	3° 21' 5.54" S	P-64	57° 41' 53.47" W	3° 21' 8.07" S
P-09	57° 42' 0.95" W	3° 21' 3.79" S	P-65	57° 41' 53.37" W	3° 21' 7.75" S
P-10	57° 41' 59.73" W	3° 21' 1.97" S	P-66	57° 41' 53.24" W	3° 21' 7.32" S
P-11	57° 41' 58.94" W	3° 21' 0.85" S	P-67	57° 41' 53.13" W	3° 21' 6.83" S
P-12	57° 41' 58.43" W	3° 21' 2.07" S	P-68	57° 41' 53.07" W	3° 21' 6.62" S
P-13	57° 41' 57.32" W	3° 21' 2.37" S	P-69	57° 41' 52.96" W	3° 21' 6.14" S
P-14	57° 41' 56.53" W	3° 21' 1.77" S	P-70	57° 41' 52.83" W	3° 21' 5.53" S
P-15	57° 41' 55.82" W	3° 21' 0.77" S	P-71	57° 41' 52.74" W	3° 21' 4.99" S
P-16	57° 41' 55.82" W	3° 21' 0.77" S	P-72	57° 41' 52.66" W	3° 21' 4.46" S
P-17	57° 41' 56.55" W	3° 20' 59.71" S	P-73	57° 41' 52.73" W	3° 21' 3.97" S
P-18	57° 41' 57.08" W	3° 20' 59.12" S	P-74	57° 41' 52.93" W	3° 21' 4.29" S
P-19	57° 41' 56.47" W	3° 20' 58.69" S	P-75	57° 41' 53.08" W	3° 21' 4.74" S
P-20	57° 41' 55.89" W	3° 20' 57.92" S	P-76	57° 41' 53.40" W	3° 21' 5.66" S
P-21	57° 41' 55.54" W	3° 20' 57.04" S	P-77	57° 41' 53.49" W	3° 21' 6.14" S
P-22	57° 41' 55.15" W	3° 20' 56.20" S	P-78	57° 41' 53.61" W	3° 21' 7.01" S
P-23	57° 41' 54.95" W	3° 20' 55.87" S	P-79	57° 41' 53.73" W	3° 21' 7.73" S
P-24	57° 41' 54.63" W	3° 20' 55.74" S	P-80	57° 41' 53.98" W	3° 21' 8.59" S
P-25	57° 41' 53.62" W	3° 20' 55.83" S	P-81	57° 41' 54.77" W	3° 21' 9.50" S
P-26	57° 41' 52.33" W	3° 20' 55.83" S	P-82	57° 41' 55.67" W	3° 21' 10.45" S
P-27	57° 41' 52.41" W	3° 20' 56.90" S	P-83	57° 41' 56.97" W	3° 21' 11.84" S
P-28	57° 41' 52.82" W	3° 20' 58.25" S	P-84	57° 41' 57.88" W	3° 21' 11.09" S
P-29	57° 41' 52.97" W	3° 20' 59.12" S	P-85	57° 41' 57.09" W	3° 21' 10.17" S
P-30	57° 41' 52.89" W	3° 21' 0.14" S	P-86	57° 41' 56.56" W	3° 21' 9.44" S
P-31	57° 41' 52.89" W	3° 21' 0.44" S	P-87	57° 41' 56.06" W	3° 21' 8.61" S

Manaus-AM,

25 MAR 2022

Wanderléia H. Salgado do Nascimento
Diretoria Técnica

Juliano Marcos Valente de Souza
Diretor Presidente



RECEIVED ORIGINAL

FILE

RECEBIO ORIGINAL

Em: 25/03/22

Carlos Roberto de Oliveira Júnior



AMAZONAS
GOVERNO DO ESTADO

ANEXO DA LICENÇA AMBIENTAL ÚNICA DE SUPRESSÃO VEGETAL N.º 048/2022 fLS.02

INTERESSADO: Carlos Roberto de Oliveira Júnior.

ENDEREÇO PARA CORRESPONDÊNCIA: Rua Senador João Bosco, n.º 173, Bairro Santa Tereza, Maués-AM.

CNPJ/CPF: 740.311.712-34

INSCRIÇÃO ESTADUAL:

PROCESSO N.º: 0473/2021-05


LI: 068/2022


COORDENADAS GEOGRÁFICAS: DO EMPREENDIMENTO:


Pontos	LONGITUDE	LATITUDE	Pontos	LONGITUDE	LATITUDE
P-32	57° 41' 52.72" W	3° 21' 0.73" S	P-88	57° 41' 55.71" W	3° 21' 8.03" S
P-33	57° 41' 52.33" W	3° 21' 0.72" S	P-89	57° 41' 55.45" W	3° 21' 7.53" S
P-34	57° 41' 51.96" W	3° 21' 1.03" S	P-90	57° 41' 55.27" W	3° 21' 7.19" S
P-35	57° 41' 52.85" W	3° 21' 1.89" S	P-91	57° 41' 55.18" W	3° 21' 6.76" S
P-36	57° 41' 53.15" W	3° 21' 2.62" S	P-92	57° 41' 55.07" W	3° 21' 6.29" S
P-37	57° 41' 52.72" W	3° 21' 3.43" S	P-93	57° 41' 54.96" W	3° 21' 5.89" S
P-38	57° 41' 52.18" W	3° 21' 3.97" S	P-94	57° 41' 54.65" W	3° 21' 5.22" S
P-39	57° 41' 51.80" W	3° 21' 4.55" S	P-95	57° 41' 53.96" W	3° 21' 3.01" S
P-40	57° 41' 51.48" W	3° 21' 5.12" S	P-96	57° 41' 54.24" W	3° 21' 3.06" S
P-41	57° 41' 51.33" W	3° 21' 5.68" S	P-97	57° 41' 54.47" W	3° 21' 3.82" S
P-42	57° 41' 51.14" W	3° 21' 6.45" S	P-98	57° 41' 54.99" W	3° 21' 5.03" S
P-43	57° 41' 51.15" W	3° 21' 6.88" S	P-99	57° 41' 55.14" W	3° 21' 5.51" S
P-44	57° 41' 51.16" W	3° 21' 7.15" S	P-100	57° 41' 55.49" W	3° 21' 6.84" S
P-45	57° 41' 51.35" W	3° 21' 7.69" S	P-101	57° 41' 56.01" W	3° 21' 7.81" S
P-46	57° 41' 51.48" W	3° 21' 8.01" S	P-102	57° 41' 56.86" W	3° 21' 9.13" S
P-47	57° 41' 51.72" W	3° 21' 8.49" S	P-103	57° 41' 57.53" W	3° 21' 9.94" S
P-48	57° 41' 51.91" W	3° 21' 9.13" S	P-104	57° 41' 58.18" W	3° 21' 10.74" S
P-49	57° 41' 52.23" W	3° 21' 9.75" S	P-105	57° 41' 59.73" W	3° 21' 9.15" S
P-50	57° 41' 52.61" W	3° 21' 10.35" S	P-106	57° 41' 58.82" W	3° 21' 8.23" S
P-51	57° 41' 53.11" W	3° 21' 11.11" S	P-107	57° 41' 58.41" W	3° 21' 7.81" S
P-52	57° 41' 53.53" W	3° 21' 11.62" S	P-108	57° 41' 57.95" W	3° 21' 7.02" S
P-53	57° 41' 53.94" W	3° 21' 11.18" S	P-109	57° 41' 57.23" W	3° 21' 5.79" S
P-54	57° 41' 53.97" W	3° 21' 10.92" S	P-110	57° 41' 56.49" W	3° 21' 4.35" S
P-55	57° 41' 54.00" W	3° 21' 10.59" S	P-111	57° 41' 56.38" W	3° 21' 3.52" S
P-56	57° 41' 53.89" W	3° 21' 10.23" S	P-112	57° 41' 55.54" W	3° 21' 0.99" S
			P-113	57° 41' 55.82" W	3° 21' 0.77" S

Manaus-AM,

25 MAR 2022


Wanderlêia H. Salgado do Nascimento
Diretoria Técnica


Juliano Marcos Valente de Souza
Diretor Presidente



REPRODUCTION

DATE