


**AMAZONAS**  
GOVERNO DO ESTADO



## LICENÇA AMBIENTAL ÚNICA – LAU Nº 256/2022

O INSTITUTO DE PROTEÇÃO AMBIENTAL DO AMAZONAS – IPAAM, no uso das atribuições que lhe confere a Lei nº 3.785 de 24 de Julho de 2012, expede a presente Licença que autoriza a:

**INTERESSADO: Secretaria de Estado de Infraestrutura e Região Metropolitana de Manaus - SEINFRA.**

**ENDEREÇO PARA CORRESPONDÊNCIA:** Av. Arquiteto José Henrique Bento Rodrigues, nº 3.760, Monte das Oliveiras, Shopping Manaus Via Norte – Piso L2, Manaus-AM.

**CNPJ/CPF:** 05.533.935/0001-57

**INSCRIÇÃO ESTADUAL:**

**FONE:** (92) 99262-1956

**FAX:** (92) 99162-9314

**REGISTRO NO IPAAM:** 1012.2327

**PROCESSO Nº:** 1917.2020

**ATIVIDADE:** Construção Civil e Infraestrutura

**LOCALIZAÇÃO DA ATIVIDADE:** Rodovia AM-010, km 18,20 - margem esquerda, km 39,00 – margem esquerda, km 41,80 – margem direita, km 45,00 – margem direita e km 47,00 – margem esquerda, localizados no Município de Manaus, sentido Manaus-AM-Itacoatiara-AM.

**COORDENADAS GEOGRÁFICAS:**

Trecho 1	Trecho 2	Trecho 3	Trecho 4	Trecho 5
02°55'44,89"S	02°46'15,060"S	02°46'15,07"S	02°44'56,47"S	02°44'26,84"S
60°00'15,31"O	59°55'22,800"O	59°55'22,65"O	59°54'41,04"O	59°53'33,80"O

**FINALIDADE:** Autorizar a realização de obras e Serviços de Engenharia necessários a contenção de Processos Erosivos graves, localizado nos km 18,20 - margem esquerda, km 39,00 – margem esquerda, km 41,80 – margem direita, km 45,00 – margem direita e km 47,00 – margem esquerda da Rodovia AM-010, localizados no Município de Manaus, sentido Manaus-AM-Itacoatiara-AM.

**POTENCIAL POLUIDOR/DEGRADADOR:** Médio

**PORTE:** Pequeno

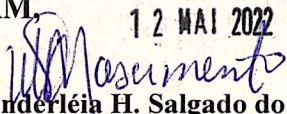
**PRAZO DE VALIDADE DESTA LICENÇA:** 01 ANO

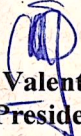
### Atenção:


- Esta licença é composta de 17 restrições e/ou condições constantes no verso, cujo não cumprimento/atendimento sujeitará a sua invalidação e/ou as penalidades previstas em normas.
- Esta licença não comprova nem substitui o documento de propriedade, de posse ou de domínio do imóvel.
- Esta licença deve permanecer na localização da atividade e exposta de forma visível (frente e verso).

Manaus-AM,

12 MAI 2022

  
Wanderléia H. Salgado do Nascimento  
Diretoria Técnica

  
Juliano Marcos Valente de Souza  
Diretor Presidente





## RESTRICÕES E/OU CONDIÇÕES DE VALIDADE DESTA LICENÇA – LAU Nº 256/2022

1. O pedido de licenciamento e a respectiva concessão da mesma, só terá validade quando publicada Diário Oficial do Estado, periódico regional local ou local de grande circulação, em meio eletrônico de comunicação mantido pelo IPAAM, ou nos murais das Prefeituras e Câmaras Municipais, conforme art.24, da Lei nº.3.785 de 24 de julho de 2012;
2. A solicitação da renovação da Licença Ambiental deverá ser requerida num prazo mínimo de **120 dias**, antes do vencimento, conforme art.23, da Lei nº.3.785 de 24 de julho de 2012;
3. A presente Licença está sendo concedida com base nas informações constantes no **processo nº. 1917.2020**.
4. Toda e qualquer modificação introduzida no projeto após a emissão da Licença implicará na sua automática invalidação, devendo ser solicitada nova Licença, com ônus para o interessado.
5. Esta Licença é válida apenas para a localização, atividade e finalidade constante na mesma, devendo o interessado requerer ao IPAAM nova Licença quando houver mudança de qualquer um destes itens.
6. Esta Licença não dispensa e nem substitui nenhum documento exigido pela Legislação Federal, Estadual e Municipal.
7. As Obras e Serviços de Engenharia necessários à Contenção de Processos Erosivos graves, localizado nos km 18,20 - margem esquerda, km 39,00 – margem esquerda, km 41,80 – margem direita, km 45,00 – margem direita e km 47,00 – margem esquerda da Rodovia AM-010, localizados no Município de Manaus-AM, sentido Manaus-AM-Itacoatiara-AM, ficam restritas à faixa de domínio.
8. Fica expressamente proibida a intervenção em área não autorizada por este IPAAM.
9. Comunicar ao IPAAM, o início das obras de Contenção de Processos Erosivos graves, localizado nos km 18,20 - margem esquerda, km 39,00 – margem esquerda, km 41,80 – margem direita, km 45,00 – margem direita e km 47,00 – margem esquerda da Rodovia AM-010, localizados no Município de Manaus, sentido Manaus-AM-Itacoatiara-AM, assim como qualquer sinistro que venha ocorrer na área da obra.
10. Todo material de origem mineral utilizado na construção civil, deverá ser fornecido por pessoa física/jurídica licenciadas neste IPAAM.
11. As áreas destinadas a bota-fora e empréstimo deverão ser previamente autorizadas pelo IPAAM.
12. Adotar procedimentos adequados para a coleta, transporte e destinação de resíduos gerados na obra.
13. Adotar medidas de contenção visando minimizar assoreamento dos corpos d'água na área de influência direta do empreendimento.
14. Paralisar imediatamente a atividade, quando da verificação de vestígios arqueológicos, histórica ou artística na área de influência direta e/ou indireta do empreendimento e comunicar ao IPHAN e ao IPAAM.
15. Os documentos ambientais gerados por força do contrato a ser firmado entre a interessada e a executora da obra, deverão ser submetidos à apreciação deste IPAAM para anuência.
16. Apresentar a este IPAAM, ao final das intervenções, relatório informando sobre seu encerramento ambientalmente adequado, ou seja: a limpeza completa e reconstituição das condições originais (cobertura vegetal, pavimentação, estabilização geotécnica) das áreas afetadas, a sinalização do trecho, além da desativação e recuperação das áreas dos canteiros de obras.
17. Fica expressamente proibida a supressão vegetal sem a devida autorização do IPAAM.