

RECEBI O ORIGINAL
Em: 12/05/2022
Rosa Costa



LICENÇA AMBIENTAL ÚNICA DE SUPRESSÃO VEGETAL N.º 074/2022

INTERESSADO: SEINFRA – Secretaria de Infraestrutura e Região Metropolitana de Manaus.

ENDEREÇO PARA CORRESPONDÊNCIA: Av. Arquiteto José Henrique Bento Rodrigues, nº 3.760, Monte das Oliveiras, Shopping Manaus Via Norte – Piso-L2, Manaus-AM.

CNPJ/CPF: 05.533.935/0001-57

INSCRIÇÃO ESTADUAL:

FONE: (92) 99262-1956

FAX: (92) 99162-9314

REGISTRO NO IPAAM: 1012.2306

PROCESSO Nº: 2628/12-V3

ÁREA A SER SUPRIMIDA: 41,78ha

DADOS DO IMÓVEL/TERRENO:

LOCALIZAÇÃO: Segmento entre a Rotatória da Reserva Duque e o Trevo da Avenida Cosme e Ferreira com o Eixo Norte-Sul, Anel Leste, Trecho II, Manaus-AM.

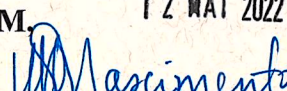
FINALIDADE: Autorizar a supressão da vegetação para implantação de obra pública (sistema viário) em uma área de 41,78 ha.


COORDENADAS GEOGRÁFICAS DA ÁREA DE VEGETAÇÃO A SER SUPRIMIDA:


P-01:3° 0' 6,690" S,59° 54' 14,997" W;P-02:3° 0' 5,820" S,59° 54' 10,183" W;P-03:3° 0' 2,483" S,59° 53' 44,878" W;P-04:3° 0' 1,042" S,59° 53' 34,380" W;P-05:3° 0' 0,647" S,59° 53' 32,650" W;P-06:2° 59' 58,688" S,59° 53' 16,902" W;P-07:3° 0' 3,225" S,59° 53' 16,280" W;P-08:3° 0' 11,516" S,59° 53' 16,395" W;P-09:3° 0' 22,578" S,59° 53' 22,013" W;P-10:3° 0' 30,604" S,59° 53' 24,435" W;P-11:3° 0' 34,353" S,59° 53' 24,657" W;P-12:3° 0' 35,580" S,59° 53' 24,874" W;P-13:3° 0' 38,216" S,59° 53' 26,582" W;P-14:3° 0' 40,944" S,59° 53' 26,689" W;P-15:3° 0' 43,711" S,59° 53' 25,842" W;P-16:3° 0' 44,217" S,59° 53' 21,874" W;P-17:3° 0' 45,209" S,59° 53' 21,914" W;P-18:3° 0' 45,126" S,59° 53' 24,307" W;P-19:3° 0' 50,309" S,59° 53' 23,675" W;P-20:3° 0' 54,355" S,59° 53' 24,276" W;P-21:3° 0' 58,246" S,59° 53' 27,118" W;P-22:3° 0' 59,915" S,59° 53' 27,388" W;P-23:3° 1' 2,699" S,59° 53' 27,282" W;P-24:3° 1' 6,822" S,59° 53' 28,737" W;P-25:3° 1' 13,269" S,59° 53' 28,913" W;P-26:3° 1' 14,021" S,59° 53' 28,928" W;P-27:3° 1' 15,404" S,59° 53' 29,407" W;P-28:3° 1' 16,782" S,59° 53' 27,188" W;P-29:3° 1' 17,886" S,59° 53' 28,027" W;P-30:3° 1' 16,527" S,59° 53' 30,093" W;P-31:3° 1' 20,240" S,59° 53' 35,255" W;P-32:3° 1' 22,629" S,59° 53' 40,161" W;P-33:3° 1' 24,771" S,59° 53' 40,834" W;P-34:3° 1' 34,282" S,59° 53' 38,973" W;P-35:3° 1' 40,393" S,59° 53' 35,108" W;P-36:3° 1' 45,423" S,59° 53' 34,760" W;P-37:3° 1' 52,253" S,59° 53' 34,146" W;P-38:3° 2' 0,584" S,59° 53' 33,101" W;P-39:3° 2' 13,732" S,59° 53' 30,916" W;P-40:3° 2' 19,405" S,59° 53' 30,250" W;P-41:3° 2' 28,573" S,59° 53' 24,539" W;P-42:3° 2' 35,467" S,59° 53' 27,823" W;P-43:3° 2' 40,792" S,59° 53' 32,291" W;P-44:3° 2' 50,151" S,59° 53' 36,556" W;P-45:3° 2' 53,445" S,59° 53' 36,767" W;P-46:3° 2' 53,626" S,59° 53' 38,152" W;P-47:3° 2' 58,418" S,59° 53' 40,171" W;P-48:3° 3' 2,669" S,59° 53' 43,620" W;P-49:3° 3' 3,336" S,59° 53' 46,370" W;P-50:3° 3' 3,482" S,59° 53' 49,301" W;P-51:3° 3' 10,226" S,59° 53' 54,749" W;P-52:3° 3' 14,009" S,59° 53' 56,953" W;P-53:3° 3' 14,460" S,59° 53' 58,586" W;P-54:3° 3' 16,336" S,59° 54' 1,397" W;P-55:3° 3' 17,339" S,59° 54' 4,770" W;P-56:3° 3' 18,148" S,59° 54' 6,530" W;P-57:3° 3' 21,657" S,59° 54' 10,081" W;P-58:3° 3' 25,617" S,59° 54' 14,171" W;P-59:3° 3' 26,159" S,59° 54' 14,684" W;P-60:3° 3' 27,626" S,59° 54' 18,334" W;P-61:3° 3' 31,451" S,59° 54' 24,060" W;P-62:3° 3' 34,623" S,59° 54' 26,166" W;P-63:3° 3' 37,797" S,59° 54' 27,109" W;P-64:3° 3' 40,759" S,59° 54' 25,536" W;P-65:3° 3' 44,454" S,59° 54' 25,404" W;P-66:3° 3' 51,363" S,59° 54' 27,165" W;P-67:3° 3' 57,302" S,59° 54' 29,616" W;P-68:3° 3' 58,007" S,59° 54' 30,059" W;P-69:3° 4' 5,069" S,59° 54' 34,469" W;P-70:3° 4' 14,578" S,59° 54' 39,121" W;P-71:3° 4' 19,280" S,59° 54' 39,082" W;

Manaus-AM,

12 MAI 2022


Wandêrléia H. Salgado do Nascimento
Diretoria Técnica


Juliano Marcos Valente de Souza
Diretor Presidente



RESTRIÇÕES E/OU CONDICIONANTES DE VALIDADE DESTA LICENÇA: LAU-SV N.º 074/2022

1. O pedido de licenciamento e a respectiva concessão da mesma, só terá validade quando publicada Diário Oficial do Estado, periódico regional local ou local de grande circulação, em meio eletrônico de comunicação mantido pelo IPAAM, ou nos murais das Prefeituras e Câmaras Municipais, conforme art.24, da Lei n.3.785 de 24 de julho de 2012;
2. A solicitação da renovação da Licença Ambiental Única deverá ser requerida num prazo mínimo de 120 dias, antes do vencimento, conforme art.23, da Lei n.º.3.785 de 24 de julho de 2012;
3. Toda e qualquer modificação introduzida no projeto após a emissão da Licença implicará na sua automática invalidação, devendo ser solicitada nova Licença, com ônus para o interessado;
4. Esta Licença é válida apenas para a localização, atividade e finalidade constante na mesma, devendo o interessado requerer ao IPAAM nova Licença quando houver mudança de qualquer um destes itens;
5. Esta Licença não dispensa e nem substitui nenhum documento exigido pela Legislação Federal, Estadual e Municipal;
6. A presente Autorização de Supressão Vegetal - ASV está sendo concedida com base nas informações constantes no processo n.º 2628/12-V3.
7. Para o transporte e a comercialização de produtos e subprodutos florestais oriundos desta Autorização de Supresso Vegetal - ASV, o empreendedor/detentor da ASV deverá solicitar a Autorização de Utilização de Matéria Prima Florestal - AUMPF junto ao IPAAM, o que corresponde uma posterior inserção de novo pedido junto ao SINAFLOR;
8. Proteger a fauna conforme estabelecido nas Leis n. 5.197/67;
9. Realizar o monitoramento das espécies ameaçadas de extinção como o Sauim-de-Coleira (*Saguinus bicolor*);
10. Fica proibida a comercialização e o transporte do material lenhoso oriundo do corte das espécies protegidas na forma da Lei;
11. Realizar durante o período de supressão vegetal as medidas preventivas e mitigadoras dos impactos relacionados fauna silvestre;
12. Manter integral as Áreas de Preservação Permanente, conforme estabelecido a Lei n.º 12.651/12 e 12.727/2012;
13. Proteger o solo e os cursos d'água da contaminação por substâncias tóxicas (combustíveis, óleos, graxas, inseticidas, agrotóxicos, tintas e outros);
14. Em caso de nova solicitação, apresentar relatório de exploração florestal constando a planilha de volume de material lenhoso já suprimido e a ser suprimido, conforme autorização em Licença Ambiental Única – LAU de Autorização de Supressão Vegetal – ASV;
15. Fica proibida a interrupção dos cursos d'água, quando da construção das vias de acesso para transposição na área;
16. A LAU de Supressão Vegetal fica condicionada a obtenção de Autorização de Intervenção em APP, em caso de supressão vegetal em APP.
17. A LAU de Supressão Vegetal fica condicionada a obtenção da Licença de Instalação - LI.
18. Em caso de doação da lenha ora autorizada, obrigatória à homologação do pátio;
19. Esta Licença Ambiental Única – LAU de Autorização de Supressão Vegetal – ASV autoriza somente a extração das espécies e volumetria listadas;
20. Fica expressamente proibido o corte da andiroba (*Carapa guianensis*; *Carapa paraense*) e copaíba (*Copaifera trapezifolia hayne*; *Copaifera reticulata*; *Copaifera multijuga*), de acordo com o Decreto Estadual n 25.044/05;
21. Não são passíveis de exploração para fins madeireiros a Castanheira (*Bertholletia excelsa*) e a Seringueira (*Hevea spp.*), em florestas naturais, primitivas ou regeneradas, conforme estabelece o Decreto Federal n.º 5.975/06.
22. Apresentar o relatório final da supressão após a finalização da atividade descrevendo a destinação de todo material

RECEBI O ORIGINAL
Emi: 12 / 05 / 2022
Rassia Costa



AMAZONAS
GOVERNO DO ESTADO

IPAAM
FL N° 11692
ASS. SMS

LICENÇA AMBIENTAL ÚNICA DE SUPRESSÃO VEGETAL N.º 074/2022 Fls.02

INTERESSADO: SEINFRA – Secretaria de Infraestrutura e Região Metropolitana de Manaus.

ENDEREÇO PARA CORRESPONDÊNCIA: Av. Arquiteto José Henrique Bento Rodrigues, nº 3.760, Monte das Oliveiras, Shopping Manaus Via Norte – Piso L2, Manaus-AM.

CNPJ/CPF: 05.533.935/0001-57

INSCRIÇÃO ESTADUAL:

FONE: (92) 99262-1956

FAX: (92) 99162-9314

REGISTRO NO IPAAM: 1012.2306

PROCESSO Nº: 2628/12-V3

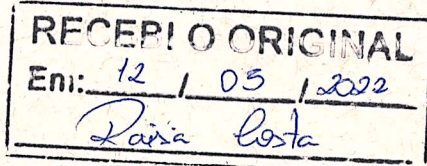
COORDENADAS GEOGRÁFICAS DA ÁREA DE VEGETAÇÃO A SER SUPRIMIDA

P-72:3° 4' 28,417" S,59° 54' 40,780" W;P-73:3° 4' 38,231" S,59° 54' 41,933" W;P-74:3° 4' 43,839" S,59° 54' 44,269" W;P-75:3° 4' 47,766" S,59° 54' 46,001" W;P-76:3° 4' 47,761" S,59° 54' 47,858" W;P-77:3° 4' 50,394" S,59° 54' 49,504" W;P-78:3° 4' 51,724" S,59° 54' 52,616" W;P-79:3° 4' 56,407" S,59° 54' 58,347" W;P-80:3° 4' 58,911" S,59° 55' 0,061" W;P-81:3° 5' 1,122" S,59° 55' 4,182" W;P-82:3° 5' 4,235" S,59° 55' 5,997" W;P-83:3° 5' 6,148" S,59° 55' 8,807" W;P-84:3° 5' 8,817" S,59° 55' 14,718" W;P-85:3° 5' 9,272" S,59° 55' 15,724" W;P-86:3° 5' 9,120" S,59° 55' 16,765" W;P-87:3° 5' 10,846" S,59° 55' 20,413" W;P-88:3° 5' 12,288" S,59° 55' 22,636" W;P-89:3° 5' 12,956" S,59° 55' 24,998" W;P-90:3° 5' 13,052" S,59° 55' 27,876" W;P-91:3° 5' 14,211" S,59° 55' 29,681" W;P-92:3° 5' 18,105" S,59° 55' 32,424" W;P-93:3° 5' 22,500" S,59° 55' 32,810" W;P-94:3° 5' 23,023" S,59° 55' 34,197" W;P-95:3° 5' 21,849" S,59° 55' 36,145" W;P-96:3° 5' 22,380" S,59° 55' 39,096" W;P-97:3° 5' 21,971" S,59° 55' 40,871" W;P-98:3° 5' 19,439" S,59° 55' 44,431" W;P-99:3° 5' 19,048" S,59° 55' 46,639" W;P-100:3° 5' 21,249" S,59° 55' 51,194" W;P-101:3° 5' 20,215" S,59° 55' 51,973" W;P-102:3° 5' 18,472" S,59° 55' 49,297" W;P-103:3° 5' 13,003" S,59° 55' 46,815" W;P-104:3° 5' 11,070" S,59° 55' 46,734" W;P-105:3° 5' 9,486" S,59° 55' 47,391" W;P-106:3° 5' 7,726" S,59° 55' 48,274" W;P-107:3° 5' 7,002" S,59° 55' 47,105" W;P-108:3° 5' 8,624" S,59° 55' 46,114" W;P-109:3° 5' 9,773" S,59° 55' 45,132" W;P-110:3° 5' 10,035" S,59° 55' 43,789" W;P-111:3° 5' 9,095" S,59° 55' 40,558" W;P-112:3° 5' 9,685" S,59° 55' 38,126" W;P-113:3° 5' 10,968" S,59° 55' 36,617" W;P-114:3° 5' 10,896" S,59° 55' 30,357" W;P-115:3° 5' 10,728" S,59° 55' 28,211" W;P-116:3° 5' 10,435" S,59° 55' 25,358" W;P-117:3° 5' 9,817" S,59° 55' 22,738" W;P-118:3° 5' 8,351" S,59° 55' 18,788" W;P-119:3° 5' 6,517" S,59° 55' 15,541" W;P-120:3° 5' 5,234" S,59° 55' 15,491" W;P-121:3° 5' 5,175" S,59° 55' 14,522" W;P-122:3° 5' 5,766" S,59° 55' 14,393" W;P-123:3° 4' 59,516" S,59° 55' 4,664" W;P-124:3° 4' 56,949" S,59° 55' 2,756" W;P-125:3° 4' 51,628" S,59° 54' 55,054" W;P-126:3° 4' 51,220" S,59° 54' 54,989" W;P-127:3° 4' 50,645" S,59° 54' 54,350" W;P-128:3° 4' 50,783" S,59° 54' 53,961" W;P-129:3° 4' 48,027" S,59° 54' 51,994" W;P-130:3° 4' 45,534" S,59° 54' 49,979" W;P-131:3° 4' 45,338" S,59° 54' 48,572" W;P-132:3° 4' 42,702" S,59° 54' 46,506" W;P-133:3° 4' 42,549" S,59° 54' 47,060" W;P-134:3° 4' 41,841" S,59° 54' 47,058" W;P-135:3° 4' 41,682" S,59° 54' 46,401" W;P-136:3° 4' 40,369" S,59° 54' 46,427" W;P-137:3° 4' 38,772" S,59° 54' 45,793" W;P-138:3° 4' 37,208" S,59° 54' 44,150" W;P-139:3° 4' 27,595" S,59° 54' 43,017" W;P-140:3° 4' 18,966" S,59° 54' 42,069" W;P-141:3° 4' 17,609" S,59° 54' 42,303" W;P-142:3° 4' 15,241" S,59° 54' 41,838" W;P-143:3° 4' 13,724" S,59° 54' 40,859" W;P-144:3° 4' 6,299" S,59° 54' 37,235" W;P-145:3° 3' 57,630" S,59° 54' 32,843" W;P-146:3° 3' 51,838" S,59° 54' 29,555" W;P-147:3° 3' 51,939" S,59° 54' 30,663" W;P-148:3° 3' 51,112" S,59° 54' 30,771" W;P-149:3° 3' 50,261" S,59° 54' 29,340" W;P-150:3° 3' 47,259" S,59° 54' 29,085" W;P-151:3° 3' 39,716" S,59° 54' 29,318" W;P-152:3° 3' 34,749" S,59° 54' 28,722" W;P-153:3° 3' 30,701" S,59° 54' 26,049" W;P-154:3° 3' 28,104" S,59° 54' 22,556" W;P-155:3° 3' 24,570" S,59° 54' 17,098" W;P-156:3° 3' 19,923" S,59° 54' 12,593" W;P-157:3° 3' 18,879" S,59° 54' 13,716" W;P-158:3° 3' 18,176" S,59° 54' 13,163" W;P-159:3° 3' 19,055" S,59° 54' 11,768" W;P-160:3° 3' 17,834" S,59° 54' 10,565" W;P-161:3° 3' 13,629" S,59° 54' 1,213" W;P-162:3° 3' 11,974" S,59° 53' 59,060" W;P-163:3° 3' 10,199" S,59° 53' 57,847" W;P-164:3° 3' 5,539" S,59° 53' 55,406" W;P-165:3° 3' 2,895" S,59° 53' 51,151" W;P-166:3° 3' 0,800" S,59° 53' 49,288" W;P-167:3° 2' 58,774" S,59° 53' 45,514" W;P-168:3° 2' 50,285" S,59° 53' 38,846" W;P-169:3° 2' 37,508" S,59° 53' 32,907" W


Manaus-AM, 12 MAI 2022

Wanderléia H. Salgado do Nascimento
Diretoria Técnica

Juliano Marcos Valente de Souza
Diretor Presidente



AMAZONAS
GOVERNO DO ESTADO



LICENÇA AMBIENTAL ÚNICA DE SUPRESSÃO VEGETAL N.º 074/2022 Fls.03

INTERESSADO: SEINFRA – Secretaria de Infraestrutura e Região Metropolitana de Manaus.

ENDEREÇO PARA CORRESPONDÊNCIA: Av. Arquiteto José Henrique Bento Rodrigues, nº 3.760, Monte das Oliveiras, Shopping Manaus Via Norte – Piso L2, Manaus-AM.

CNPJ/CPF: 05.533.935/0001-57

INSCRIÇÃO ESTADUAL:

FONE: (92) 99262-1956

FAX: (92) 99162-9314

REGISTRO NO IPAAM: 1012.2306

PROCESSO Nº: 2628/12-V3

COORDENADAS GEOGRÁFICAS DA ÁREA DE VEGETAÇÃO A SER SUPRIMIDA


;P-170:3° 2' 32,952" S,59° 53' 28,880" W;P-171:3° 2' 28,643" S,59° 53' 28,409" W;P-172:3° 2' 23,894" S,59° 53' 30,202" W;P-173:3° 2' 15,816" S,59° 53' 34,896" W;P-174:3° 2' 9,629" S,59° 53' 34,573" W;P-175:3° 2' 1,395" S,59° 53' 35,317" W;P-176:3° 1' 54,825" S,59° 53' 36,444" W;P-177:3° 1' 49,056" S,59° 53' 38,829" W; P-178:3° 1' 41,833" S,59° 53' 37,292" W;P-179:3° 1' 36,447" S,59° 53' 40,168" W;P-180:3° 1' 24,607" S,59° 53' 42,941" W;P-181:3° 1' 19,975" S,59° 53' 44,840" W;P-182:3° 1' 18,296" S,59° 53' 36,257" W;P-183:3° 1' 14,914" S,59° 53' 31,542" W;P-184:3° 0' 5,992" S,59° 53' 31,322" W;P-185:3° 1' 0,202" S,59° 53' 31,057" W;P-186:3° 0' 54,014" S,59° 53' 26,090" W;P-187:3° 0' 48,750" S,59° 53' 25,635" W;P-188:3° 0' 43,451" S,59° 53' 30,230" W;P-189:3° 0' 37,948" S,59° 53' 28,716" W;P-190:3° 0' 34,155" S,59° 53' 28,510" W;P-191:3° 0' 31,989" S,59° 53' 27,817" W;P-192:3° 0' 27,653" S,59° 53' 25,902" W;P-193:3° 0' 22,301" S,59° 53' 24,123" W;P-194:3° 0' 11,815" S,59° 53' 19,087" W;P-195:3° 0' 7,245" S,59° 53' 18,781" W;P-196:3° 0' 3,078" S,59° 53' 20,521" W;P-197:3° 0' 3,270" S,59° 53' 32,651" W;P-198:3° 0' 4,450" S,59° 53' 37,177" W;P-199:3° 0' 6,276" S,59° 53' 47,770" W;P-200:3° 0' 7,586" S,59° 53' 59,317" W;P-201:3° 0' 10,030" S,59° 54' 4,903" W;P-202:3° 0' 9,854" S,59° 54' 12,378" W;P-203:3° 0' 9,829" S,59° 54' 14,982" W.


EXPLORAÇÃO DE VOLUME: 7.94,636 (st) de madeira em lenha

PRAZO DE VALIDADE DESTA AUTORIZAÇÃO: 01 Ano

Manaus-AM,


12 MAI 2022


Wanderleia H. Salgado do Nascimento
Diretoria Técnica


Juliano Marcos Valente de Souza
Diretor Presidente

IMPORTANTE:

- Fica expressamente proibido o transporte do material, sem o Documento de Origem Florestal - DOF
- O uso irregular desta LAU implica na sua invalidação, bem como nas sanções previstas na legislação;
- Este Documento não contém emendas ou rasuras;
- Este Documento deve permanecer no local da exploração para efeito de fiscalização (frente e verso)
- O volume autorizado não quita volume pendente de reposição florestal;
- Os dados técnicos do projeto são de inteira responsabilidade do responsável técnico



1875
1876
1877

RECEIVED
1875