


RECEBIO ORIGINAL

Em: 20/10/2022

  
ESMACL



**AMAZONAS**  
GOVERNO DO ESTADO

IPAAM  
FLN° 479  
ASS. sms

## LICENÇA DE INSTALAÇÃO - L.I. Nº 077/2022

O INSTITUTO DE PROTEÇÃO AMBIENTAL DO AMAZONAS – IPAAM, no uso das atribuições que lhe confere a Lei nº 3.785 de 24 de Julho de 2012, expede a presente Licença que autoriza a:

**INTERESSADO: Amazonas Energia S.A.**

**ENDEREÇO PARA CORRESPONDÊNCIA:** Av. Sete de Setembro, Nº 2414, Cachoeirinha, Manaus-AM.

**CNPJ/CPF:** 02.341.467/0001-20

**INSCRIÇÃO ESTADUAL:**

**FONE:** (92) 3622-8889

**FAX:**

**REGISTRO NO IPAAM:** 1012.2405

**PROCESSO Nº:** 0338/T/06

**ATIVIDADE:** Transmissão de Energia Elétrica

**LOCALIZAÇÃO DA ATIVIDADE:** SE João Paulo – SE Manauara / SE Cidade Nova / SE Jaraqui.

**COORDENAS GEOGRÁFICAS:** EM ANEXO

**FINALIDADE:** Autorizar a instalação de uma Linha de Distribuição – LD de 69 kV, interligado a SE João Paulo às subestações: Manauara, Jaraqui e Cidade Nova, bem como o trecho João Paulo – Santo Antônio, entre a SE João Paulo e SE Jaraqui.

**POTENCIAL POLUIDOR/DEGRADADOR:** Médio

**PORTE:** Médio

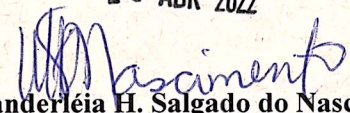
**PRAZO DE VALIDADE DESTA LICENÇA:** 01 ANO


### Atenção:


- Esta licença é composta de 16 restrições e/ou condições constantes no verso, cujo não cumprimento/atendimento sujeitará a sua invalidação e/ou as penalidades previstas em normas.
- Esta licença não comprova nem substitui o documento de propriedade, de posse ou de domínio do imóvel.
- Esta licença deve permanecer na localização da atividade e exposta de forma visível (frente e verso).

Manaus-AM,

20 ABR 2022

  
Wanderléia H. Salgado do Nascimento  
Diretoria Técnica

  
Juliano Marcos Valente de Souza  
Diretor Presidente





## RESTRIÇÕES E/OU CONDIÇÕES DE VALIDADE DESTA LICENÇA – LI Nº 077/2022

1. O pedido de licenciamento e a respectiva concessão da mesma, só terá validade quando publicada Diário Oficial do Estado, periódico regional local ou local de grande circulação, em meio eletrônico de comunicação mantido pelo IPAAM, ou nos murais das Prefeituras e Câmaras Municipais, conforme art.24, da Lei nº.3.785 de 24 de julho de 2012;
2. A solicitação da renovação da Licença Ambiental deverá ser requerida num prazo mínimo de **120 dias**, antes do vencimento, conforme art.23, da Lei nº.3.785 de 24 de julho de 2012;
3. A presente Licença está sendo concedida com base nas informações constantes no **processo nº. 0338/T/06**.
4. Toda e qualquer modificação introduzida no projeto após a emissão da Licença implicará na sua automática invalidação, devendo ser solicitada nova Licença, com ônus para o interessado.
5. Esta Licença é válida apenas para a localização, atividade e finalidade constante na mesma, devendo o interessado requerer ao IPAAM nova Licença quando houver mudança de qualquer um destes itens.
6. Esta Licença não dispensa e nem substitui nenhum documento exigido pela Legislação Federal, Estadual e Municipal.
7. É expressamente proibida a queima e deposição inadequada de resíduos de qualquer natureza, devendo eles serem acondicionados e direcionados a local ambientalmente adequado.
8. A coleta e o transporte dos resíduos de qualquer natureza gerados no empreendimento devem ser efetuados por empresa licenciada para esta atividade.
9. As substâncias minerais de uso imediato na construção civil devem ser fornecidas por empresa devidamente licenciada neste OEMA para esta atividade, conforme disposto na Portaria/IPAAM nº 132/2019.
10. Em caso de intervenção em propriedade (s) partícula (es), realizar somente após a obtenção da concessão permissionária.
11. Manter os níveis de ruído, de acordo com o estabelecido na Resolução CONAMA nº. 001/90 e demais normas pertinentes.
12. São vedados quaisquer descartes de resíduos em solos, águas superficiais e subterrâneas e em sistemas de drenagens de águas pluviais e esgoto.
13. Manter o Certificado de Regularidade – CR do Cadastro Técnico Federal – CTF emitido pelo IBAMA atualizado.
14. É expressamente proibida a intervenção em Área de Preservação Permanente – APP sem prévia autorização do órgão ambiental competente.
15. Quando do término das obras, apresentar ao IPAAM, Relatório Circunstanciado devendo este conter no mínimo:
  - a) Cadastro atualizado da atividade;
  - b) Registro fotográfico atualizado da área do empreendimento;
  - c) Mapa-imagem com coordenadas georreferenciadas do traçado completo da Linha de Distribuição (LD) em formato sirgas/2000, com devida Anotação de Responsabilidade Técnica – ART;
  - d) Certificado de Destinação Final e Manifesto de Transporte dos Resíduos gerados na obra;
16. Quando do término das obras, solicitar alteração na finalidade da L.O. do empreendimento, devendo ser incluídos os trechos contemplados na L.I.



RECEBI O ORIGINAL  
Em: 20/04/2022  
*E. Salgado*



IPAAM  
FL N° 480  
ASS. sms

## ANEXO DA LICENÇA DE INSTALAÇÃO - L.I. N° 077/2022

O INSTITUTO DE PROTEÇÃO AMBIENTAL DO AMAZONAS – IPAAM, no uso das atribuições que lhe confere a Lei nº 3.785 de 24 de Julho de 2012, expede a presente Licença que autoriza a:

**INTERESSADO: Amazonas Energia S.A.**

**ENDEREÇO PARA CORRESPONDÊNCIA:** Av. Sete de Setembro, N° 2414, Cachoeirinha, Manaus-AM.

**CNPJ/CPF:** 02.341.467/0001-20

**INSCRIÇÃO ESTADUAL:**

**FONE:** (92) 3622-8889

**FAX:**

**REGISTRO NO IPAAM:** 1012.2405

**PROCESSO N°:** 0338/T/06

**COORDENAS GEOGRÁFICAS:**


TRECHO - MANAUARA - CIDADE NOVA (CN) [EXISTENTES]

Ponto	Latitude	Longitude	Ponto	Latitude	Longitude
69	-2°56'42,626782"	-60°01'16,196183"	139	-2°59'17,439470"	-59°59'29,224603"
70	-2°56'45,190379"	-60°01'15,328991"	140	-2°59'20,378122"	-59°59'27,595370"
71	-2°56'47,361198"	-60°01'16,288278"	141	-2°59'23,433453"	-59°59'25,901435"
72	-2°56'49,431861"	-60°01'17,291440"	142	-2°59'26,104548"	-59°59'24,435684"
73	-2°56'50,972972"	-60°01'15,946324"	143	-2°59'28,171503"	-59°59'23,301433"
74	-2°56'52,989334"	-60°01'14,235864"	144	-2°59'31,746055"	-59°59'21,339883"
75	-2°56'54,401682"	-60°01'12,024145"	145	-2°59'35,777950"	-59°59'19,127324"
76	-2°56'54,977935"	-60°01'09,040979"	146	-2°59'38,652035"	-59°59'17,550134"
77	-2°56'55,515137"	-60°01'06,160310"	147	-2°59'41,480424"	-59°59'16,021205"
78	-2°56'57,720749"	-60°01'02,071025"	148	-2°59'45,697443"	-59°59'13,741510"
79	-2°57'01,224040"	-60°00'59,571852"	149	-2°59'51,998587"	-59°59'10,335154"
80	-2°57'04,450727"	-60°00'59,542860"	150	-2°59'55,326708"	-59°59'08,445834"
81	-2°57'07,664785"	-60°00'58,799039"	151	-2°59'58,116455"	-59°59'06,616541"
82	-2°57'10,829506"	-60°00'58,009440"	152	-3°00'02,696288"	-59°59'06,096323"
83	-2°57'13,875656"	-60°00'57,249981"	153	-3°00'04,993454"	-59°59'05,957996"
84	-2°57'17,010846"	-60°00'56,606616"	154	-3°00'07,334078"	-59°59'05,833750"
85	-2°57'19,769739"	-60°00'55,633787"	155	-3°00'10,618130"	-59°59'06,060063"

Manaus-AM,

20 ABR 2022  
*Wanderléia H. Salgado do Nascimento*  
Wanderléia H. Salgado do Nascimento  
Diretória Técnica

*Juliano Marcos Valente de Souza*  
Juliano Marcos Valente de Souza  
Diretor Presidente





RECEBIMOS DE V. SA. DE R. S. DE S. PAULO  
EM 12 DE MARÇO DE 1943  
R\$ 100,00

EM BRANCO

EM BRANCO

100,00



RECEBIO ORIGINAL  
Em: 20/04/2022



**AMAZONAS**  
GOVERNO DO ESTADO

IPAAM  
FL N° 481  
ASS. Sms

## ANEXO DA LICENÇA DE INSTALAÇÃO - L.I. N° 077/2022 Fls.02

O INSTITUTO DE PROTEÇÃO AMBIENTAL DO AMAZONAS – IPAAM, no uso das atribuições que lhe confere a Lei nº 3.785 de 24 de Julho de 2012, expede a presente Licença que autoriza a:

**INTERESSADO: Amazonas Energia S.A.**

**ENDEREÇO PARA CORRESPONDÊNCIA: Av. Sete de Setembro, N° 2414, Cachoeirinha, Manaus-AM.**

**CNPJ/CPF: 02.341.467/0001-20**

**INSCRIÇÃO ESTADUAL:**

**FONE: (92) 3622-8889**

**FAX:**

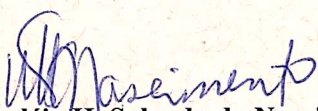
**REGISTRO NO IPAAM: 1012.2405**


**PROCESSO N°: 0338/T/06**

### COORDENAS GEOGRÁFICAS:

Ponto	Latitude	Longitude	Ponto	Latitude	Longitude
86	-2°57'23,037507"	-60°00'55,690688"	156	-3°00'17,412782"	-59°59'06,306724"
87	-2°57'27,034695"	-60°00'56,316439"	157	-3°00'20,980954"	-59°59'06,469196"
88	-2°57'30,830923"	-60°00'56,910698"	158	-3°00'23,296732"	-59°59'06,381307"
89	-2°57'34,412487"	-60°00'57,589286"	159	-3°00'25,015555"	-59°59'06,256397"
90	-2°57'36,987036"	-60°00'57,990989"	160	-3°00'27,329477"	-59°59'06,132633"
91	-2°57'39,474590"	-60°00'57,987919"	161	-3°00'28,329729"	-59°59'06,261555"
92	-2°57'41,736756"	-60°00'57,640521"	162	-3°00'37,036339"	-59°59'06,525638"
93	-2°57'44,304043"	-60°00'57,246300"	163	-3°00'39,541156"	-59°59'06,604381"
94	-2°57'46,877670"	-60°00'56,851026"	164	-3°00'42,316550"	-59°59'06,673804"
95	-2°57'49,240425"	-60°00'56,488180"	165	-3°00'44,993262"	-59°59'06,730298"
96	-2°57'51,871466"	-60°00'56,084174"	166	-3°00'47,373341"	-59°59'06,806080"
97	-2°57'54,805027"	-60°00'55,909146"	167	-3°00'51,062959"	-59°59'06,887021"
98	-2°57'57,746838"	-60°00'55,742343"	168	-3°00'54,010630"	-59°59'07,001546"
99	-2°58'00,203960"	-60°00'55,732125"	169	-3°00'57,255640"	-59°59'07,023500"
100	-2°58'01,183976"	-60°00'54,125285"	170	-3°00'59,638514"	-59°59'07,098232"
101	-2°58'01,186784"	-60°00'51,372820"	171	-3°01'01,456237"	-59°59'07,100143"
102	-2°58'01,189608"	-60°00'48,602920"	172	-3°01'04,120391"	-59°59'07,178788"
103	-2°58'01,193447"	-60°00'44,842388"	173	-3°01'06,463362"	-59°59'07,197043"

Manaus-AM, 20 ABR 2022

  
**Wanderléia H. Salgado do Nascimento**  
Diretoria Técnica

  
**Juliano Marcos Valente de Souza**  
Diretor Presidente



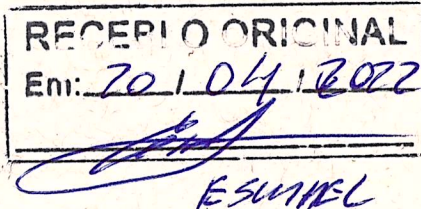


RECEBI O ORIGINAL  
EM [ ]


EM BRANCO

EM BRANCO





**AMAZONAS**  
GOVERNO DO ESTADO



## ANEXO DA LICENÇA DE INSTALAÇÃO - L.I. N° 077/2022 Fls.03

O INSTITUTO DE PROTEÇÃO AMBIENTAL DO AMAZONAS – IPAAM, no uso das atribuições que lhe confere a Lei nº 3.785 de 24 de Julho de 2012, expede a presente Licença que autoriza a:

**INTERESSADO: Amazonas Energia S.A.**

**ENDEREÇO PARA CORRESPONDÊNCIA:** Av. Sete de Setembro, N° 2414, Cachoeirinha, Manaus-AM.

**CNPJ/CPF:** 02.341.467/0001-20

**INSCRIÇÃO ESTADUAL:**

**FONE:** (92) 3622-8889

**FAX:**

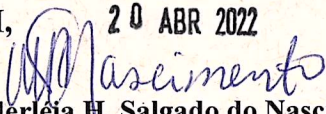
**REGISTRO NO IPAAM:** 1012.2405


**PROCESSO N°:** 0338/T/06


### COORDENAS GEOGRÁFICAS:

Ponto	Latitude	Longitude	Ponto	Latitude	Longitude
104	-2°58'01,195564"	-60°00'42,771671"	174	-3°01'09,980809"	-59°59'07,212023"
105	-2°58'01,198333"	-60°00'40,032025"	175	-3°01'11,602709"	-59°59'07,262384"
106	-2°58'01,200175"	-60°00'38,220348"	176	-3°01'15,913885"	-59°59'07,349383"
107	-2°58'01,208069"	-60°00'35,751310"	177	-3°01'22,602084"	-59°59'07,477629"
108	-2°58'01,215669"	-60°00'33,378648"	178	-3°01'26,550398"	-59°59'07,533851"
109	-2°57'58,032799"	-60°00'33,389667"	179	-3°01'29,178642"	-59°59'07,599476"
110	-2°57'57,079371"	-60°00'31,000183"	180	-3°01'31,882466"	-59°59'07,650882"
111	-2°57'57,435681"	-60°00'27,219733"	181	-3°01'34,277195"	-59°59'07,743388"
112	-2°57'56,258840"	-60°00'22,978172"	182	-3°01'40,835650"	-59°59'07,811464"
113	-2°57'56,501743"	-60°00'18,689088"	183	-3°01'40,979697"	-59°59'04,833518"
114	-2°57'55,181574"	-60°00'14,643972"	184	-3°01'41,022990"	-59°59'02,428199"
115	-2°57'58,111130"	-60°00'13,010441"	185	-3°01'41,079823"	-59°58'59,271590"
116	-2°58'03,564095"	-60°00'09,969819"	186	-3°01'41,114873"	-59°58'57,257403"
117	-2°58'07,287764"	-60°00'07,893481"	187	-3°01'41,151238"	-59°58'54,470448"
118	-2°58'09,755215"	-60°00'06,517595"	188	-3°01'43,348032"	-59°58'54,475360"
119	-2°58'12,606652"	-60°00'04,951675"	189	-3°01'45,804243"	-59°58'54,492720"
120	-2°58'15,512787"	-60°00'03,371370"	190	-3°01'46,390182"	-59°58'52,745723"
121	-2°58'18,301042"	-60°00'01,824053"	191	-3°01'46,525605"	-59°58'49,365638"

Manaus-AM, 20 ABR 2022

  
**Wanderléia H. Salgado do Nascimento**  
Diretoria Técnica

  
**Juliano Marcos Valente de Souza**  
Diretor Presidente





PROPOSTA N.º 1000000  
Em 10/10/2000

EM BRANCO

EM BRANCO



RECEBIVO ORIGINAL  
Em: 20/04/2022

ESMAREL



**AMAZONAS**  
GOVERNO DO ESTADO

IPAAM  
FL N° 483  
ASS. SMS

**ANEXO DA LICENÇA DE INSTALAÇÃO - L.I. N° 077/2022 Fls.04**

O INSTITUTO DE PROTEÇÃO AMBIENTAL DO AMAZONAS – IPAAM, no uso das atribuições que lhe confere a Lei nº 3.785 de 24 de Julho de 2012, expede a presente Licença que autoriza a:

**INTERESSADO: Amazonas Energia S.A.**

**ENDEREÇO PARA CORRESPONDÊNCIA:** Av. Sete de Setembro, N° 2414, Cachoeirinha, Manaus-AM.

**CNPJ/CPF:** 02.341.467/0001-20

**INSCRIÇÃO ESTADUAL:**

**FONE:** (92) 3622-8889

**FAX:**

**REGISTRO NO IPAAM:** 1012.2405

**PROCESSO N°:** 0338/T/06

**COORDENAS GEOGRÁFICAS:**

Ponto	Latitude	Longitude	Ponto	Latitude	Longitude
122	-2°58'21,558876"	-60°00'00,034804"	192	-3°01'46,604403"	-59°58'46,288140"
123	-2°58'23,764711"	-59°59'58,823339"	193	-3°01'46,625482"	-59°58'44,746402"
124	-2°58'27,823350"	-59°59'56,589577"	194	-3°01'46,659213"	-59°58'42,370170"
125	-2°58'30,492473"	-59°59'55,120567"	195	-3°01'46,696892"	-59°58'40,045400"
126	-2°58'33,310755"	-59°59'53,569462"	196	-3°01'46,762450"	-59°58'36,900331"
127	-2°58'35,067911"	-59°59'52,622216"	197	-3°01'46,799329"	-59°58'34,731924"
128	-2°58'36,946382"	-59°59'51,579657"	198	-3°01'46,819940"	-59°58'32,747130"
129	-2°58'43,276250"	-59°59'48,095032"	199	-3°01'46,896202"	-59°58'29,443381"
130	-2°58'45,552533"	-59°59'46,841945"	200	-3°01'46,975223"	-59°58'26,347167"
131	-2°58'50,535621"	-59°59'44,098755"	201	-3°01'46,992691"	-59°58'23,824047"
132	-2°58'53,349140"	-59°59'42,549902"	202	-3°01'46,975242"	-59°58'22,348488"
133	-2°58'55,859627"	-59°59'41,167896"	203	-3°01'46,984107"	-59°58'20,190681"
134	-2°59'02,148197"	-59°59'37,689767"	204	-3°01'47,044782"	-59°58'16,830047"
135	-2°59'06,224416"	-59°59'35,435247"	205	-3°01'47,114505"	-59°58'13,634547"
136	-2°59'09,312833"	-59°59'33,727072"	206	-3°01'47,136955"	-59°58'10,041577"
137	-2°59'11,626197"	-59°59'32,447588"	207	-3°01'43,509471"	-59°58'09,993503"
138	-2°59'14,467853"	-59°59'30,872104"	208	-3°01'43,527043"	-59°58'09,036939"

Manaus-AM,

20 ABR 2022

*Wanderléia H. Salgado do Nascimento*

**Wanderléia H. Salgado do Nascimento**  
Diretoria Técnica

*Juliano Marcos Valente de Souza*

**Juliano Marcos Valente de Souza**  
Diretor Presidente





RECEBILHAMENTO  
Nº \_\_\_\_\_  
DATA \_\_\_\_\_

EM BRANCO

EM BRANCO



IPAAM  
FL N° 484  
ASS. SMS

RECEBIO ORIGINAL  
Em: 20/04/2022



ANEXO DA LICENÇA DE INSTALAÇÃO - L.I. N° 077/2022 Fls.05

O INSTITUTO DE PROTEÇÃO AMBIENTAL DO AMAZONAS – IPAAM, no uso das atribuições que lhe confere a Lei nº 3.785 de 24 de Julho de 2012, expede a presente Licença que autoriza a:

INTERESSADO: Amazonas Energia S.A.

ENDEREÇO PARA CORRESPONDÊNCIA: Av. Sete de Setembro, N° 2414, Cachoeirinha, Manaus-AM.

CNPJ/CPF: 02.341.467/0001-20

INSCRIÇÃO ESTADUAL:

FONE: (92) 3622-8889

FAX:

REGISTRO NO IPAAM: 1012.2405

PROCESSO N°: 0338/T/06

COORDENAS GEOGRÁFICAS:

TRECHO - JOÃO PAULO (JP)-CN [NOVAS ESTRUTURAS]

Ponto	Latitude	Longitude	Ponto	Latitude	Longitude
209	-2°57'40,520082"	-60°00'27,685060"	213	-2°57'51,016094"	-60°00'16,513915"
210	-2°57'39,857244"	-60°00'22,626172"	214	-2°57'54,093557"	-60°00'14,896911"
211	-2°57'43,884734"	-60°00'20,324864"	215	-2°57'55,036626"	-60°00'14,458570"
212	-2°57'46,372667"	-60°00'18,902558"			

TRECHO JARAQUI-[NOVAS ESTRUTURAS]

Ponto	Latitude	Longitude	Ponto	Latitude	Longitude
216	-2°58'01,336940"	-60°00'55,802749"	231	-2°58'48,922928"	-60°01'01,474701"
217	-2°58'05,269917"	-60°00'55,920786"	232	-2°58'49,670086"	-60°01'03,476336"
218	-2°58'08,274229"	-60°00'56,192461"	233	-2°58'52,795676"	-60°01'04,506280"
219	-2°58'11,070810"	-60°00'56,084012"	234	-2°58'55,363707"	-60°01'07,083924"
220	-2°58'14,324808"	-60°00'56,148189"	235	-2°58'57,588987"	-60°01'09,375079"
221	-2°58'16,742469"	-60°00'55,835839"	236	-2°58'59,746070"	-60°01'11,859627"
222	-2°58'20,375592"	-60°00'55,892327"	237	-2°59'02,058927"	-60°01'14,395359"
223	-2°58'24,032882"	-60°00'56,380058"	238	-2°59'03,864628"	-60°01'17,508200"
224	-2°58'26,856625"	-60°00'56,428107"	239	-2°59'06,453105"	-60°01'18,860920"
225	-2°58'30,274484"	-60°00'56,384325"	240	-2°59'09,401944"	-60°01'21,949077"
226	-2°58'33,954924"	-60°00'57,788835"	241	-2°59'11,746672"	-60°01'24,421520"
227	-2°58'37,358895"	-60°00'56,681458"	242	-2°59'14,137223"	-60°01'26,855959"

Manaus-AM,

20 ABR 2022  
*Wanderléia H. Salgado do Nascimento*

Wanderléia H. Salgado do Nascimento  
Diretoria Técnica

*Juliano Marcos Valente de Souza*

Juliano Marcos Valente de Souza  
Diretor Presidente





RECEBIMOS DE VOS  
R\$ 100,00  
em 10/10/1980

EM BRANCO

EM BRANCO



RECEBIO ORIGINAL  
Em: 20/04/2022

*ESMADL*



**AMAZONAS**  
GOVERNO DO ESTADO

IPAAM  
FL N° 485  
ASS. SMS

**ANEXO DA LICENÇA DE INSTALAÇÃO - L.I. N° 077/2022 Fls.06**

O INSTITUTO DE PROTEÇÃO AMBIENTAL DO AMAZONAS – IPAAM, no uso das atribuições que lhe confere a Lei nº 3.785 de 24 de Julho de 2012, expede a presente Licença que autoriza a:

**INTERESSADO: Amazonas Energia S.A.**

**ENDEREÇO PARA CORRESPONDÊNCIA: Av. Sete de Setembro, N° 2414, Cachoeirinha, Manaus-AM.**

**CNPJ/CPF: 02.341.467/0001-20**

**INSCRIÇÃO ESTADUAL:**

**FONE: (92) 3622-8889**

**FAX:**

**REGISTRO NO IPAAM: 1012.2405**

**PROCESSO N°: 0338/T/06**

**COORDENAS GEOGRÁFICAS:**

Ponto	Latitude	Longitude	Ponto	Latitude	Longitude
228	-2°58'41,196112"	-60°00'57,800231"	243	-2°59'16,504421"	-60°01'29,301593"
229	-2°58'43,756985"	-60°00'58,671618"	244	-2°59'18,897627"	-60°01'31,742371"
230	-2°58'46,508647"	-60°01'00,054846"	245	-2°59'21,194517"	-60°01'34,060409"

TRECHO - JP-MANAUARA [NOVAS ESTRUTURAS]


Ponto	Latitude	Longitude	Ponto	Latitude	Longitude
247	-2°57'46.800"	-60°0'57.600"	252	-2°57'43.200"	-60°0'39.600"
248	-2°57'46.800"	-60°0'54.000"	253	-2°57'43.200"	-60°0'28.800"
249	-2°57'46.800"	-60°0'50.400"	254	-2°57'39.600"	-60°0'28.800"
250	-2°57'46.800"	-60°0'46.800"	255	-2°57'39.600"	-60°0'28.800"
251	-2°57'43.200"	-60°0'43.200"	---	---	---

Manaus-AM,

20 ABR 2022

*Wanderléia H. Salgado do Nascimento*  
**Wanderléia H. Salgado do Nascimento**  
Diretoria Técnica

*Juliano Marcos Valente de Souza*  
**Juliano Marcos Valente de Souza**  
Diretor Presidente





SECRETARIA DE ECONOMIA  
FISCAL

EM BRANCO

EM BRANCO