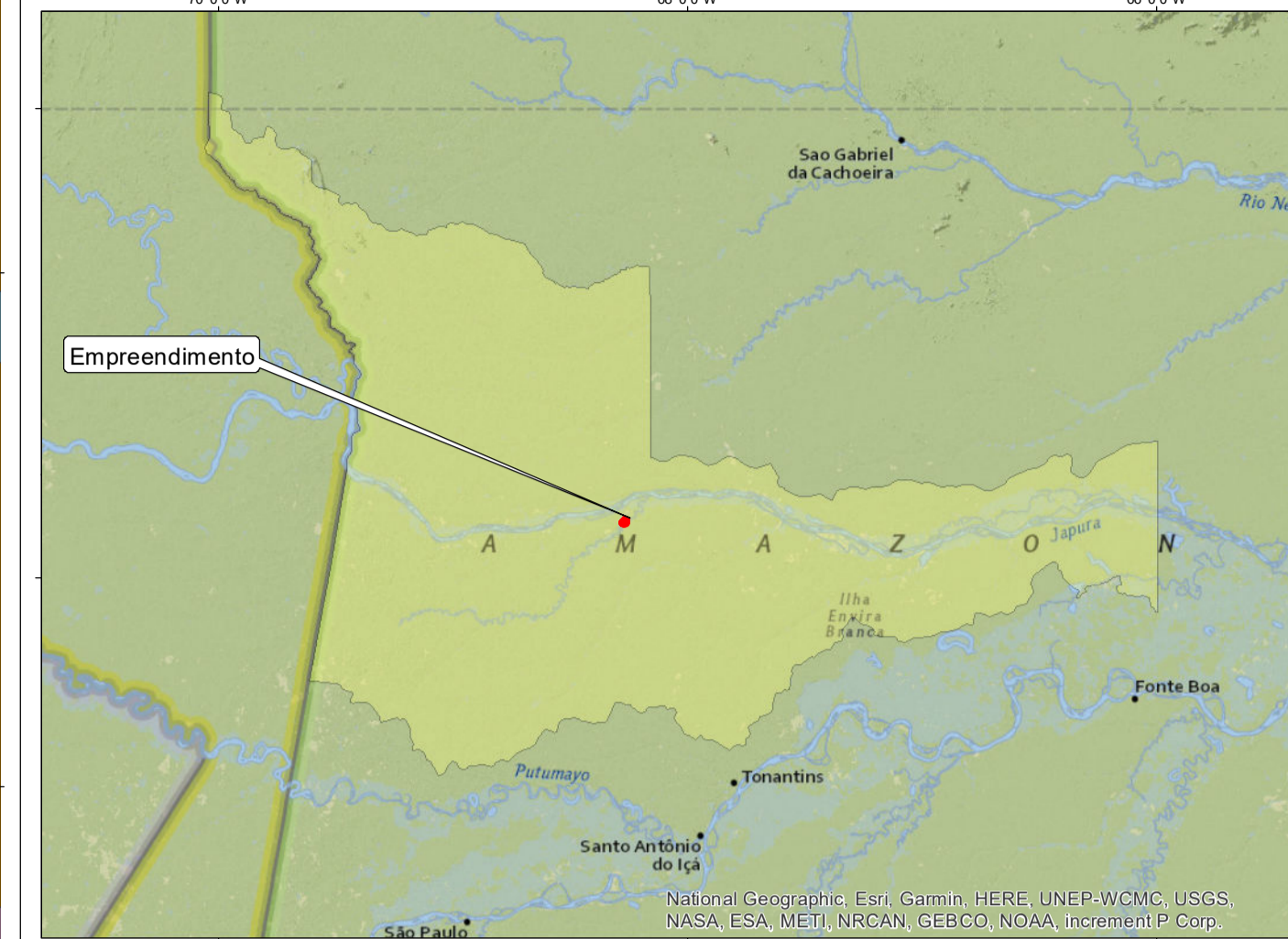
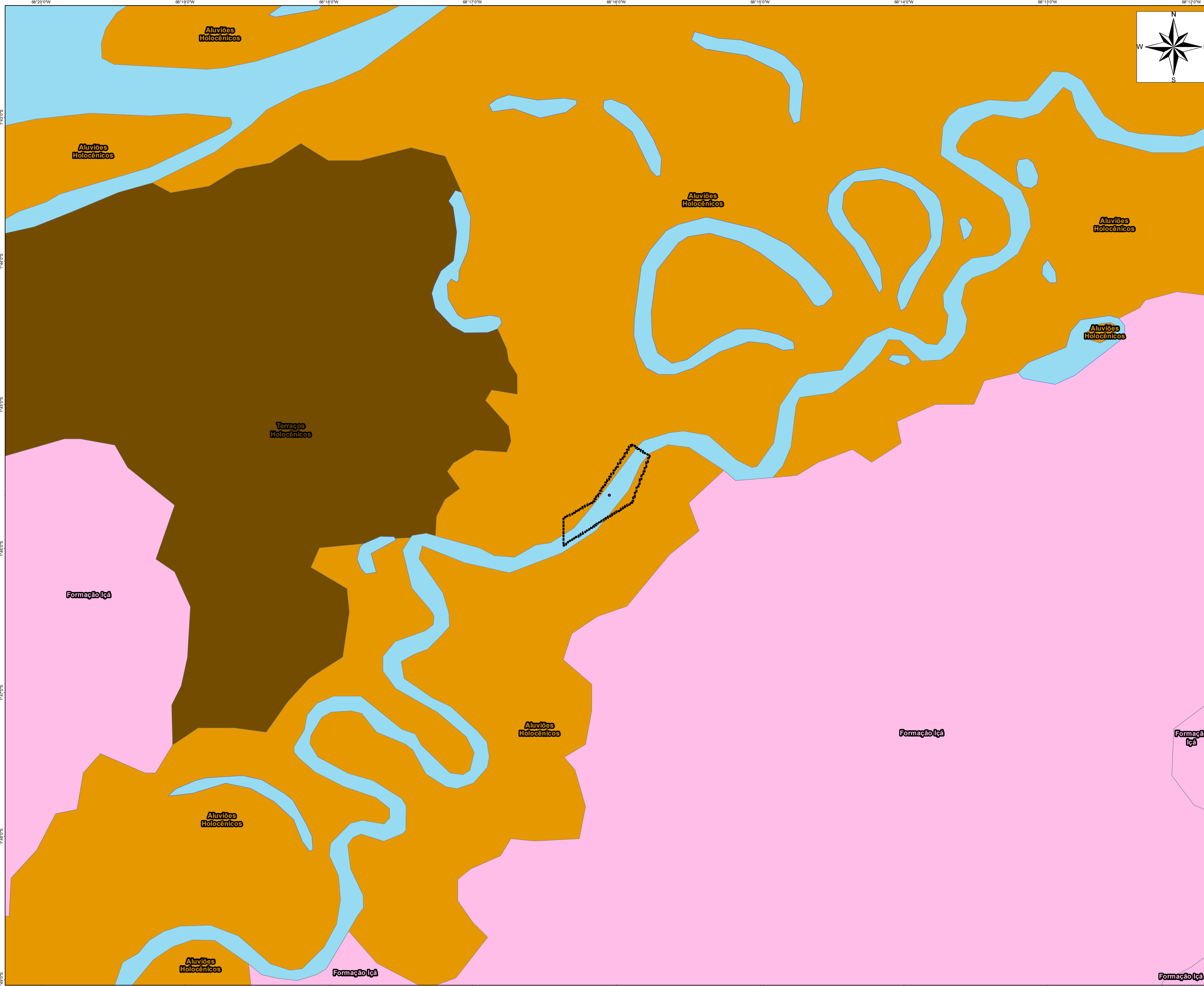


# CARACTERIZAÇÃO GEOLÓGICA DA PERMISSÃO DE LAVRA GARIMPEIRA - PLG PROC. 880-106-2018

## LOCALIZAÇÃO EM RELAÇÃO AOS MUNICÍPIOS



DADOS DO MAPA	
<b>Denominação</b>	GEOLOGIA
<b>Requerente</b>	Paulo Celso de Almeida
<b>Proc ANM</b>	48408.880.106/2018-62
<b>Proc IPAAM</b>	1375.2019
<b>Projeto</b>	Japurá - Puruê (PLG)
<b>Localização</b>	Rio Puruê
<b>Município</b>	Japurá - AM
<b>Empresa</b>	CLOLUS - Consultoria Ambiental
Dados da Poligonal	
<b>Área (ha)</b>	<b>Perímetro (m)</b>
47,7336	4803,69
<b>DATUM / Zona UTM</b>	<b>Data da Elaboração</b>
SIRGAS 2000 / 19S	14 de novembro de 2022
<b>Execução</b>	<b>Revisão</b>
Engº Flor. Moisés Dias CREA-AM nº	Geól. Jorge Luis Garcez CREA-RJ nº 851062980

## Legenda

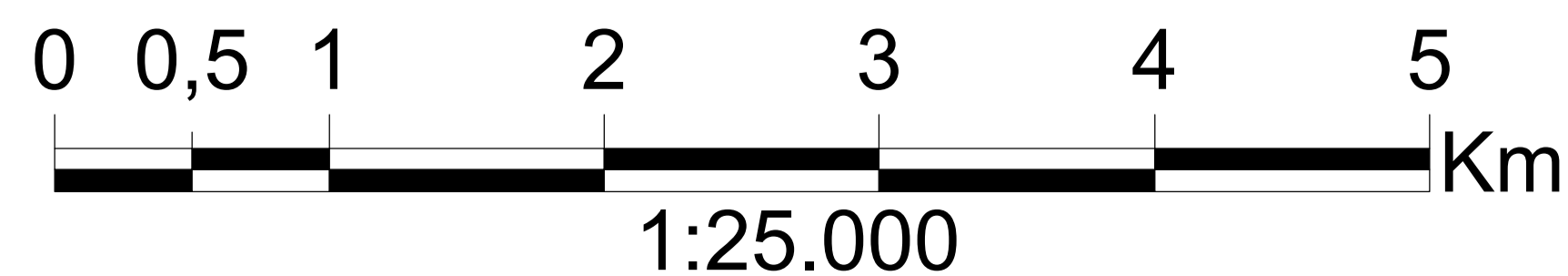
- Centróide
- ▭ Poligonal 880-106-2018

## Geologia

- Hidrografia
- Aluviões Holocênicos
- Formação Içá
- Terraços Holocênicos

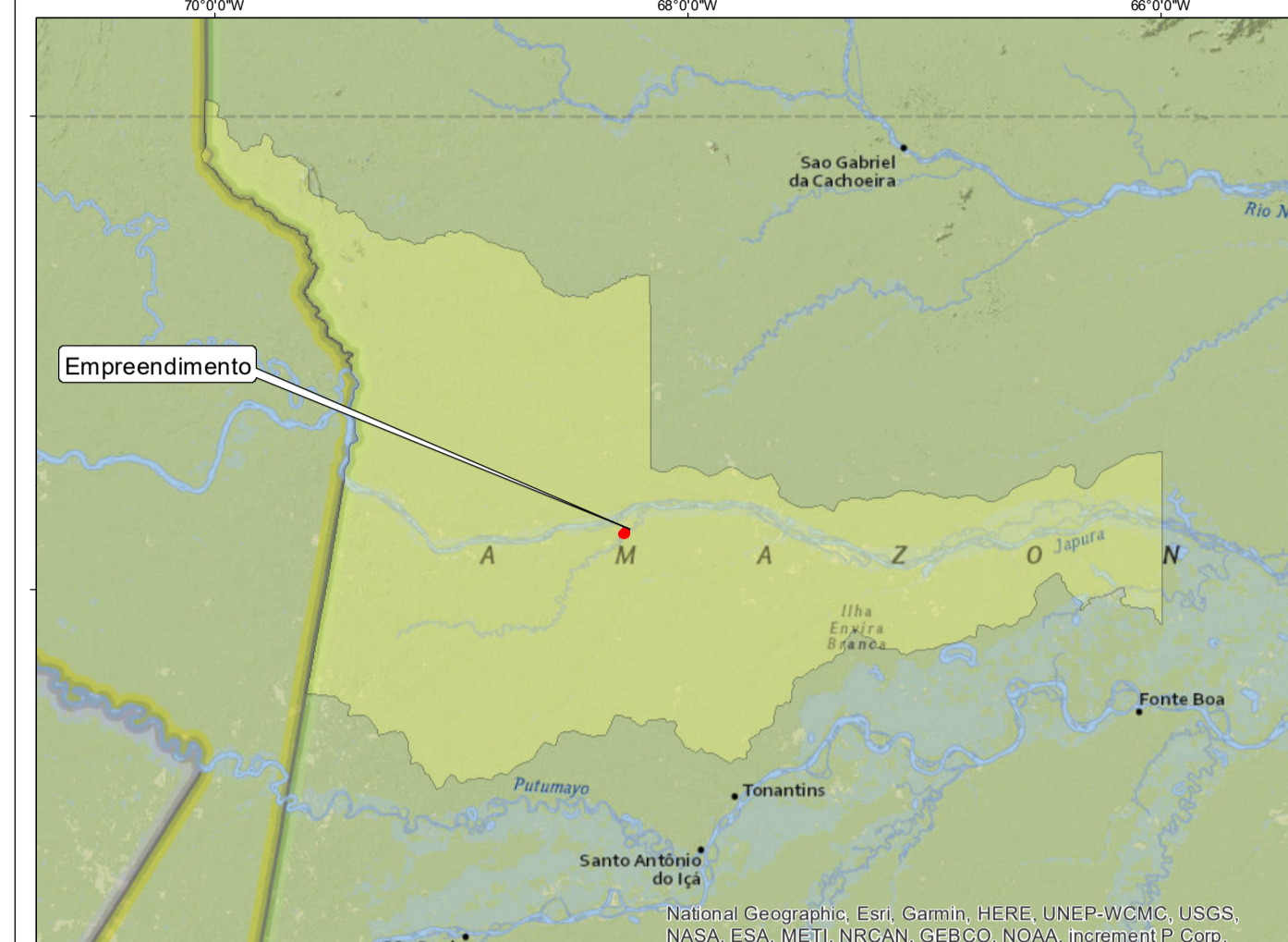
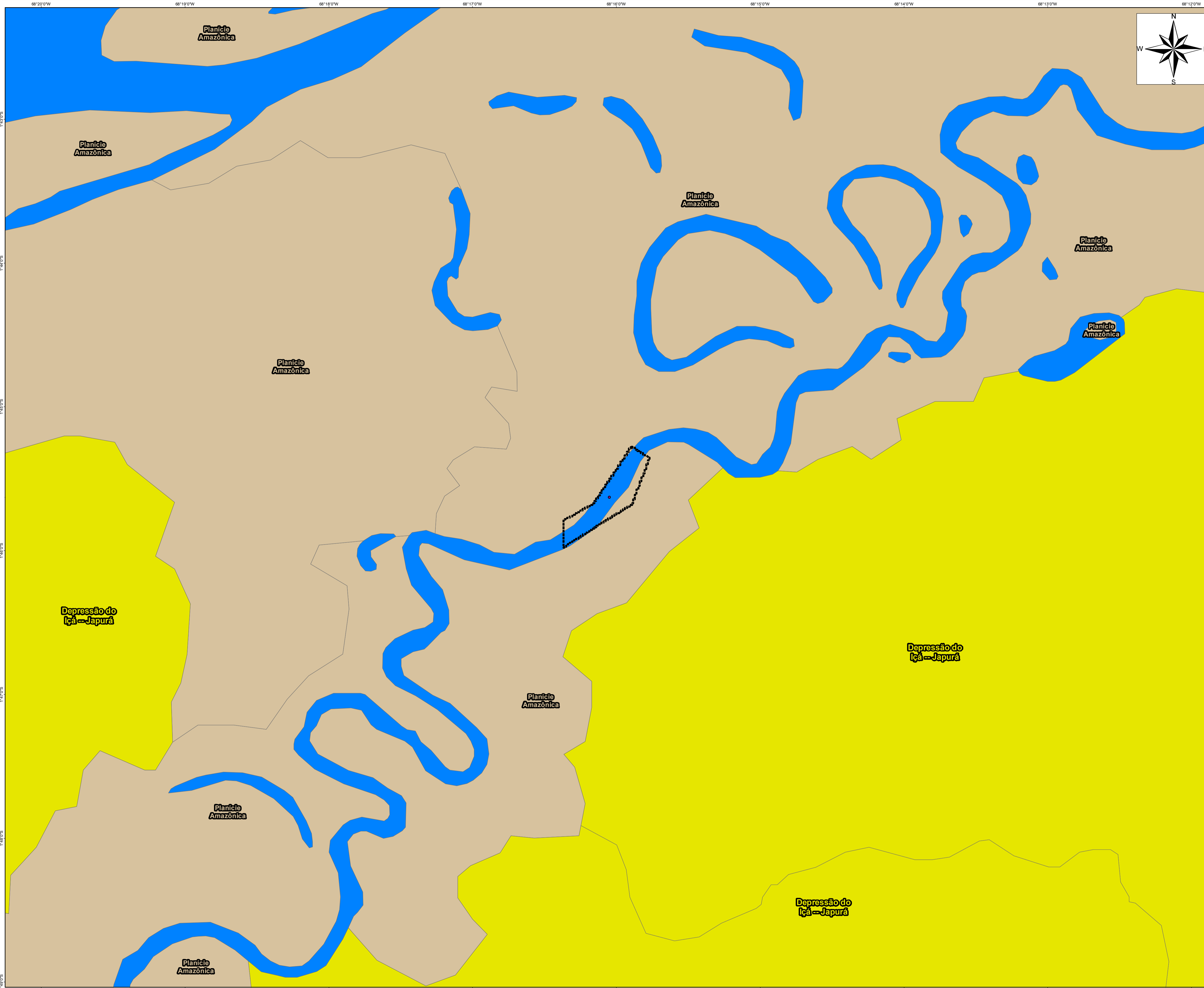
### Notas:

Mapa elaborado com base em dados disponibilizados pelo contratante, IBGE e FUNAI. As informações estão referenciadas ao Datum Horizontal SIRGAS2000 e zona 19S. Sistema de coordenadas Latitude/Longitude e dados Basemap Google.



# CARACTERIZAÇÃO GEOMORFOLÓGICA DA PERMISSÃO DE LAVRA GARIMPEIRA - PLG PROC. 880-106-2018

## LOCALIZAÇÃO EM RELAÇÃO AOS MUNICÍPIOS



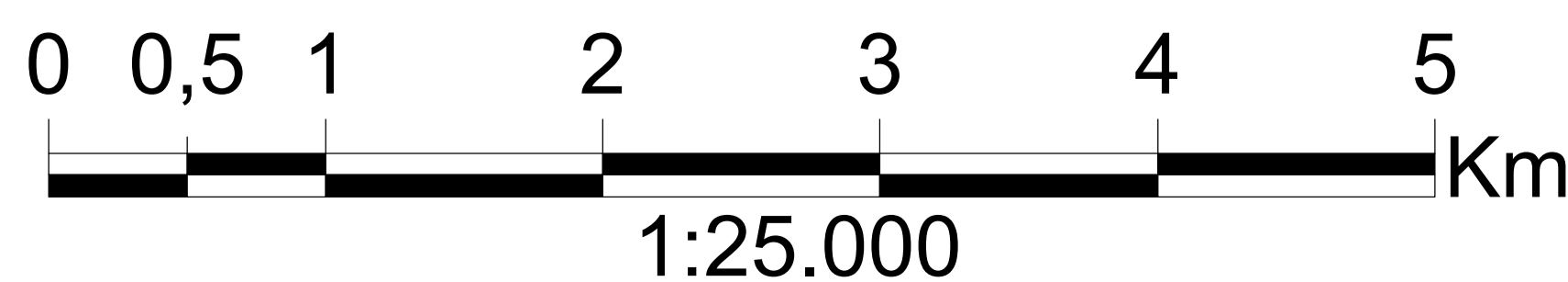
DADOS DO MAPA	
Denominação	GEOMORFOLOGIA
Requerente	Paulo Celso de Almeida
Proc ANM	48408.880.106/2018-62
Proc IPAAM	1375.2019
Projeto	Japurá - Puruê (PLG)
Localização	Rio Puruê
Município	Japurá - AM
Empresa	CORUS - Consultoria Ambiental
Dados da Poligonal	
Área (ha)	Perímetro (m)
47,7336	4803,6862
DATUM / Zona UTM	Data da Elaboração
SIRGAS 2000 / 19S	11 de novembro de 2022
Execução	Revisão
Engº Flor. Moisés Dias CREA-AM nº	Geól. Jorge Luis Garcez CREA-RJ nº 851062980

## Legenda

- Centróide
- ▭ Poligonal 880-106-2018

## Geomorfologia

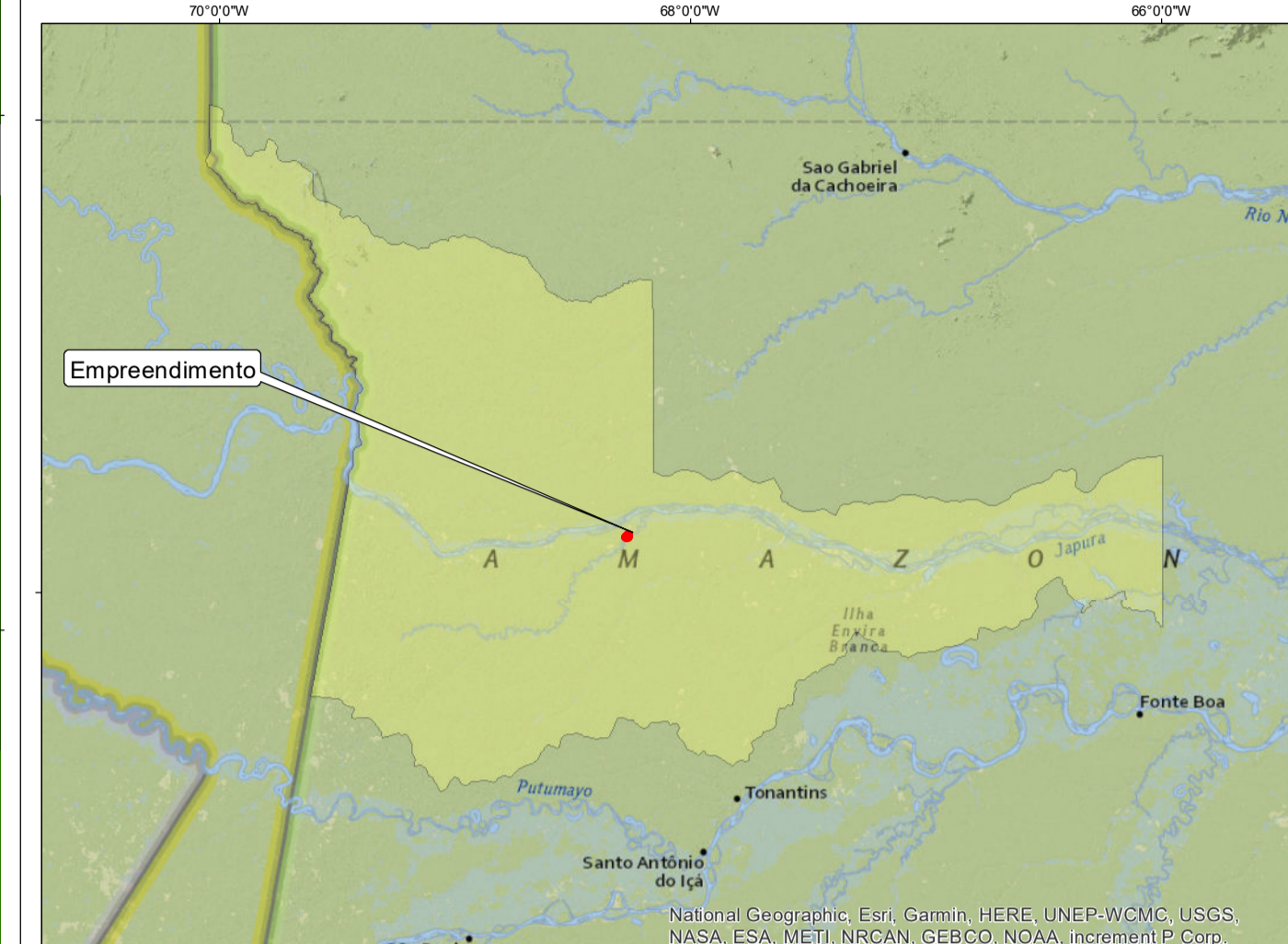
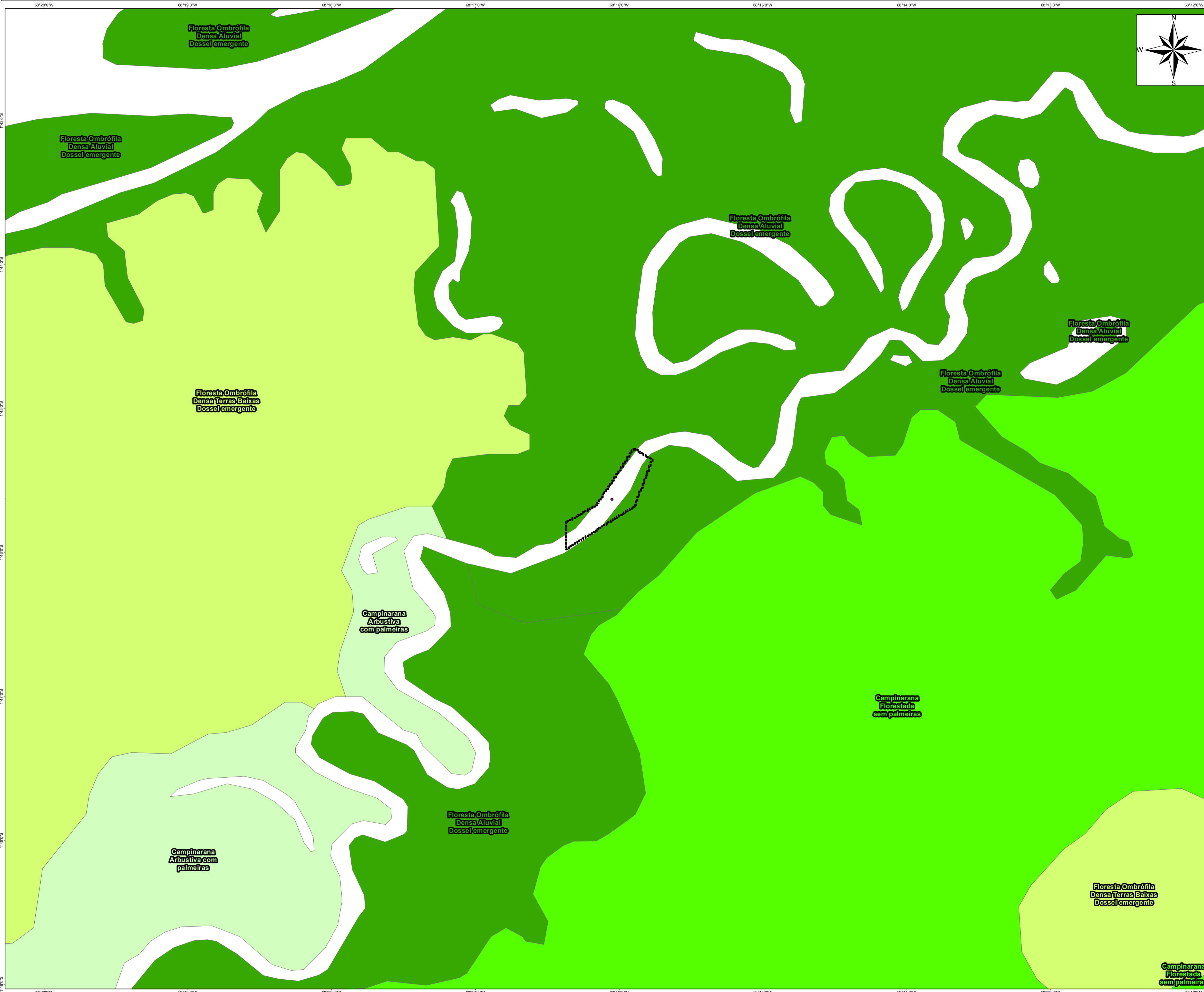
- Depressão do Içá - Japurá
- Planície Amazônica



Notas:  
 Mapa elaborado com base em dados disponibilizados pelo contratante, IBGE e FUNAI.  
 As informações estão referenciadas ao Datum Horizontal SIRGAS2000 e zona 19S.  
 Sistema de coordenadas Latitude/Longitude e dados Basemap Google.

# CARACTERIZAÇÃO VEGETAL DA PERMISSÃO DE LAVRA GARIMPEIRA - PLG PROC. 880-106-2018

## LOCALIZAÇÃO EM RELAÇÃO AOS MUNICÍPIOS



### DADOS DO MAPA

<b>Denominação</b>	VEGETAÇÃO
<b>Requerente</b>	Paulo Celso de Almeida
<b>Proc ANM</b>	48408.880.106/2018-62
<b>Proc IPAAM</b>	1375.2019
<b>Projeto</b>	Japurá - Puruê (PLG)
<b>Localização</b>	Rio Puruê
<b>Município</b>	Japurá - AM
<b>Empresa</b>	CLORUS - Consultoria Ambiental

### Dados da Poligonal

<b>Área (ha)</b>	47,7336	<b>Perímetro (m)</b>	4803,6862
<b>DATUM / Zona UTM</b>	SIRGAS 2000 / 19S	<b>Data da Elaboração</b>	11 de novembro de 2022
<b>Execução</b>	Engº Flor. Moisés Dias CREA-AM nº	<b>Revisão</b>	Geól. Jorge Luis Garcez CREA-RJ nº 851062980

### Legenda

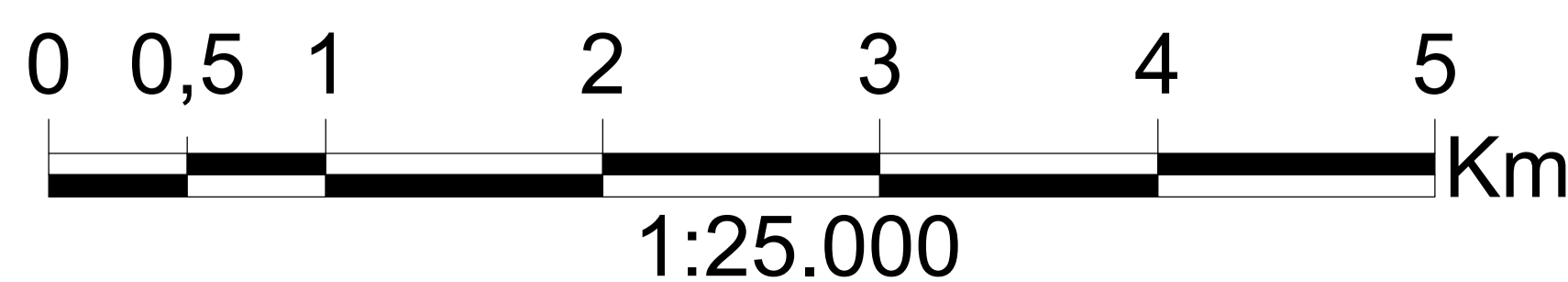
- Centróide
- Poligonal com Raio de 15 Km
- Poligonal 880-106-2018

### NM\_UVEG

- Campinarana Arbustiva com palmeiras
- Campinarana Florestada sem palmeiras
- Floresta Ombrófila Densa Aluvial Dossel emergente
- Floresta Ombrófila Densa Terras Baixas Dossel emergente
- Floresta Ombrófila Densa Terras Baixas Dossel uniforme

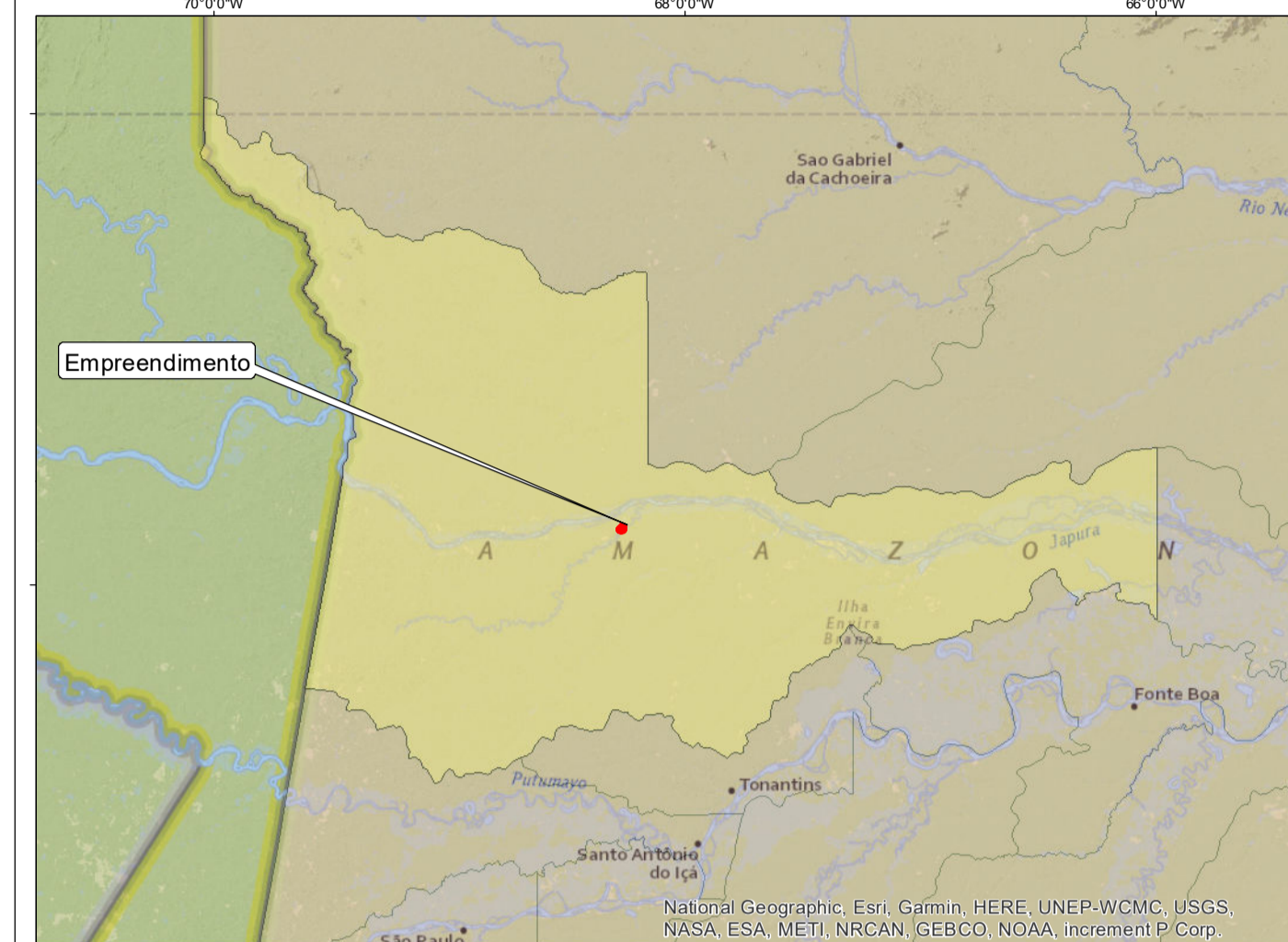
### Notas:

Mapa elaborado com base em dados disponibilizados pelo contratante, IBGE e FUNAI. As informações estão referenciadas ao Datum Horizontal SIRGAS2000 e zona 19S. Sistema de coordenadas Latitude/Longitude e dados Basemap Google.



# MAPA GERAL DE PLGs DE ENTORNO ÀS ÁREAS DE INFLUÊNCIA

## LOCALIZAÇÃO EM RELAÇÃO AOS MUNICÍPIOS



DADOS DO MAPA	
<b>Denominação</b>	MAPA GERAL
<b>Requerente</b>	Paulo Celso de Almeida
<b>Proc ANM</b>	48408.880.106/2018-62
<b>Proc IPAAM</b>	1375.2019
<b>Projeto</b>	Japurá - Puruê (PLG)
<b>Localização</b>	Rio Puruê
<b>Município</b>	Japurá - AM
<b>Empresa</b>	Clorus - Consultoria Ambiental
Dados da Poligonal	
<b>Área (ha)</b> 47,7336	<b>Perímetro (m)</b> 4803,69
<b>DATUM / Zona UTM</b> SIRGAS 2000 / 19S	<b>Data da Elaboração</b> 14 de novembro de 2022
<b>Execução</b> <i>Paulo Celso de Almeida</i> Engº Flor. Moisés Dias CREA-AM nº	<b>Revisão</b> Geól. Jorge Luis Garcez CREA-RJ nº 851062980

## Legenda

- Centróide
- ▭ Poligonal 880-106-2018
- Área de Influência Direta - AID - Raio 5km
- Área de Influência Direta - AID - Raio 3 km

### Notas:

Mapa elaborado com base em dados disponibilizados pelo contratante, IBGE e FUNAI. As informações estão referenciadas ao Datum Horizontal SIRGAS2000 e zona 19S. Sistema de coordenadas Latitude/Longitude e dados Basemap Google.

